



Photo BK Vingt-Neuf

Après un mois de juillet le plus ensoleillé de l'histoire en Bretagne, un mois d'août plus conforme aux normales de saison

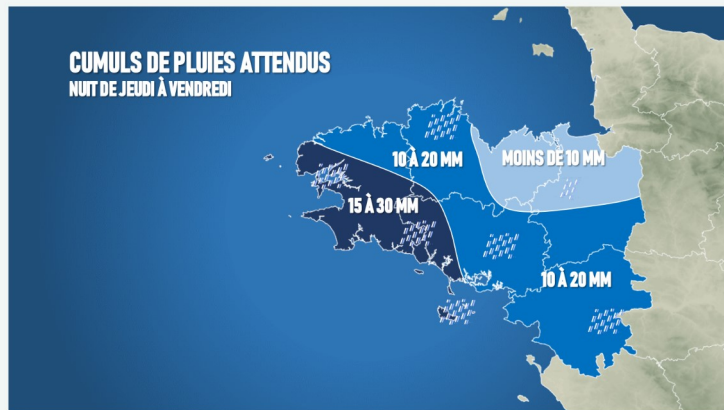
Un début de mois perturbé

Les premiers jours du mois d'Août sont calmes et toujours sans précipitations.

Cependant les nuages bas ont bien du mal, selon les localités, à s'effacer en matinée. Sur la même lignée que le mois de Juillet, les températures sont toujours douces en journée, ou l'on profite de températures de 20 à 24°C sur les côtes, et des pointes proches des 30°C dans l'intérieur, notamment sur les Pays de la Loire.

Le premier week-end du mois d'Août est un peu plus nuageux. Particulièrement le Dimanche sur l'ouest de notre région, où les nuages nombreux laissent même s'échapper quelques gouttes.

Les cumuls restent bien faibles, autour de 1 à 5mm. Les températures s'échelonnent entre 19 & 23°C, celles-ci grimpent vite sur l'Est de la région où le ciel est plus agréable, et atteignent 27 à 31°C.



Dans une ambiance toujours maussade mais avec des éclaircies, le temps se dégrade un peu plus franchement le 06 sur toute la région. Sous l'effet d'une perturbation, les sols sont enfin arrosés de manière plus « conséquente », et on relève entre 5 et 10mm en général (ce qui reste tout de même assez peu.).

Mercredi 07 est plus calme, sans pour autant être une belle journée. Le vent de sud-ouest se fait parfois remarquer.

Le Jeudi 08 le temps repart à la grisaille, la pluie fait à nouveau son retour et on relève à nouveau des cumuls de 5 à 10mm. La luminosité reste faible au cours de cette journée.

BLAIN	
BREST	
CARNAUX	
CHÂTEAUBRIANT	
DINAN	
FOUGÈRES	
GUINGAMP	
LOCMÉNÉ	
LOURDÉAC	
MORLAIX	
NANTES	
PONTIVY	
QUIMPER	
RENNES	
ST-BRIEUC	
ST-MALO	
ST-NAZAIRE	
YANNES	
VITRÉ	

Vendredi 9, le temps se dégrade fortement du fait notamment de la présence d'un vent parfois violent, situation plutôt anormale pour un mois d'août.

On relève en journée de fortes rafales sur les caps exposés : 106Km/h sur l'île de Batz, 104Km/h sur Belle-Ile, 101Km/h à l'aéroport de Guipavas. Les terres ne sont pas en reste, puisqu'on relève 86Km/h à Rennes. Du côté des pluies c'est le Finistère qui récolte le plus de millimètres : 39mm à Landrévarzec, 32mm à Brest, 29mm à Briec, & Plouneventer. Comme l'a rapporté Stéven TUAL au cours de mois, une bouée a relevé en mer une vague de 14 mètres.

Le marais barométrique..

L'accalmie se dessine sur le week-end du 10 au 11, où l'on ne parle plus de pluies mais plutôt de belles éclaircies.

Sans pour autant être virulent, le vent souffle parfois modérément, et rafraîchit l'atmosphère, qui reste tout de même agréable.

Les températures sont proches des 22 à 25 degrés en journée, sans excès.



On vit ensuite une semaine du 15 Août bien triste.

En effet les matinées sont fraîches et les après-midis le sont tout autant. Le vent est modéré, et de plus des pluies faibles arrosent notre région (cumuls faibles).

Le 13 on relève bien moins de 10°C en matinée, notamment sur les stations du réseau Mbddata : 5.1°C à Plumieux, 5.2°C à Kernascléden, 5.7°C à Neullac, 6.1°C à Laillé. En journée celles-ci ne décollent guère et on relève parfois moins de 20°C au meilleur de la journée.

Ce temps se poursuit jusqu'au Vendredi 16, sans grand espoir d'amélioration, bien au contraire.

Le Samedi 16 est la pire journée de cette semaine très dégradée.

Une perturbation arrivant de l'ouest apporte des pluies copieuses, on relève ainsi 14mm à Rennes, 16mm à Nantes, 13mm à Brest.

Le Dimanche n'est pas en reste et offre une fin de week-end bien triste.

Sur cette fin de semaine les cumuls sont parfois conséquents à l'ouest, de 55mm à Quimperlé, et même 64mm à Pont-Aven .



Retour du soleil



Enfin le soleil revient à compter du Mardi 20, sous l'effet d'un anticyclone sur nos régions, après des matinées fraîches (particulièrement celle du 21 : 6.8°C à Louargat, 7.1°C à Lamballe).

Les températures en journée grimpent au fur et à mesure que les journées avancent. Ainsi la journée du 24 est la plus chaude et offre un week-end sous les meilleurs auspices : on relève 34.8°C à Cesson-Sévigné, 34.5°C à Cugand, 34.2°C à Lailly & Saint Philbert de Grand Lieu, 33.8°C à Plessé.

Ces températures chaudes, et ce temps lumineux persistent jusqu'au Mardi 27, et même les matinées le sont d'avantage et enfin les 10°C sont dépassés.

Le temps est un peu moins agréable Mercredi 28. Quelques pluies s'échappent même des nuages. Mais le beau temps fait son retour en cette fin du mois d'août et les températures repassent au-dessus des 25 degrés dans l'intérieur des terres.

Pour conclure, le mois d'août aura sûrement été moins beau & chaud que le mois de Juillet.

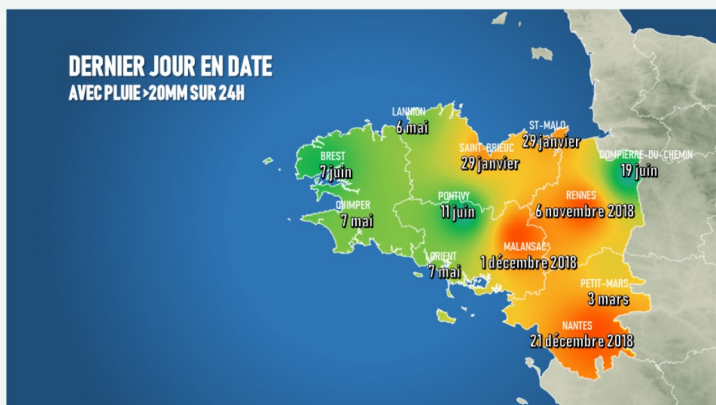
Cependant l'ensoleillement reste dans les normes, notamment grâce au bel épisode de soleil de la fin de mois. Les pluies quant à elles sont très disparates suivant les départements. De -15% de déficit sur Nantes, les pluies sont de plus de 50% supérieures aux normales à Brest (plus de 100mm !).

Quant aux températures, elles sont plutôt fraîches pour les minimales, et en dessous des normales de saison : en général de 0.5°C à 1°C de déficit. Les températures maximales sont dans les normes ou au-dessus, notamment sur l'est de la région.

Sans excès, le mois d'août aura été cependant correct.

Julien Camus.

Les pluies efficaces manquent: des chiffres éloquentes



Une sécheresse de surface bien installée

Les quelques millimètres relevés depuis ce début de mois paraissent bien dérisoires face à l'ampleur de la sécheresse de surface sur la région.

Et pour cause, premièrement la pluie n'est pas tombée en abondance depuis longtemps et deuxièmement les pluies estivales n'ont que peu d'effets pour la végétation.

Lors d'un bon épisode pluvieux, l'eau suit un trajet précis. Une partie non-négligeable retourne dans l'atmosphère, c'est le phénomène d'évapotranspiration (transpiration des plantes). Les sols ne sont donc pas alimentés par l'eau entièrement. Une partie des eaux ruisselle en direction de la

mer et des cours d'eau. Enfin, une partie de l'eau s'infiltre dans le sol et recharge les nappes phréatiques, c'est ce que l'on appelle les pluies efficaces.

Et en fonction de la saison, pour un même volume d'eau tombé pour un même secteur géographique l'impact n'est pas le même. En hiver, les basses températures et le couvert végétal nu permet à l'eau de pénétrer davantage dans les sols, ce qui n'est pas le cas en cette période estivale.

En cette période pour recharger les nappes et permettre à la végétation d'absorber l'eau, il faut de bonnes pluies qui durent plusieurs heures.

On estime de façon relative qu'une pluie de 20 mm sur 24 heures est une pluie efficace.

Ce chiffre justement nous allons l'étudier sur la région pour nous rendre compte que la dernière fois qu'un cumul de 20 mm a été dépassé dans certains secteurs, c'était l'an dernier ! L'hiver a été sec et ça se confirme pour Rennes, Nantes ou Malansac. En effet, la dernière fois où nous relevions plus de 20 mm sur 24 heures, c'était en 2018. Les chiffres ne sont pas beaucoup plus rassurant pour Saint-Brieuc, Saint-Malo ou encore Petit-Mars. Le pays de Fougères a été touché par des orages, ce qui porte la date au 19 juin. Sur le Finistère, ce cumul a été atteint entre 6 mai et le 7 juin.

Stéven Tual

Intempéries: l'automne en Bretagne



Les intempéries ont touché la Bretagne en cette soirée du 9 août et près de 5000 foyers ont été privés d'électricité.

Pluie: bel arrosage sur le Finistère

39 mm à Landrévarzec (29) 32 mm à Brest (29) 29 mm à Briec (29) et Lanvéoc (29) 27 mm à Plouneventer (29) 25 mm à Plabennec (29) et Pleuven (29) 24 mm à Gourin (56) et Quimper (29) 23 mm à Arzano (29), Kernascléden (56) et Kerpert (22)

Vent: de fortes rafales relevées

109 km/h à Camaret-sur-mer (29) 104 km/h à Belle-Ile (56) 102 km/h à Brest (29) 98 km/h à l'île de Groix (56) et la

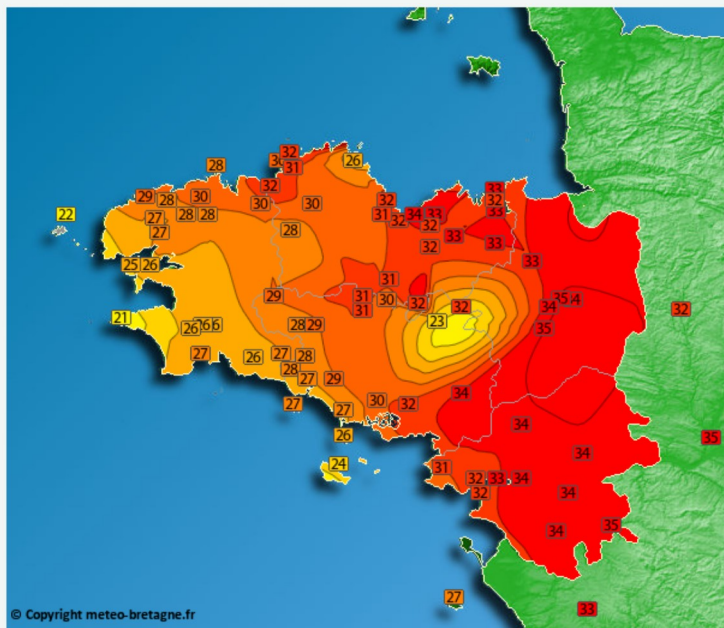
pointe du Raz (29) 96 km/h à Brignogan-plages (29) 93 km/h à Ploumanach-Perros (22) 92 km/h à Ouessant-Stiff (29) 91 km/h à Landivisiau (29)

Houle: des conditions hivernales en mer

Une vague de 14,1 mètres relevé au large de Belle-Ile à 22h le 9/08 Une vague de 11,2 mètres relevé aux Pierres Noires à 0h30 le 10/08 Une vague de 8,0 mètres relevé au plateau du Four à 22h30 le 9/08

Stéven Tual

Températures quotidiennes Maxi relevées sur la période



- Cesson-Sévigné (35.2°)
- Laillé (35.1°)
- Saint-Philbert-de-Grand-Lieu (34.2°)
- Plessé (34.2°)
- Petit-Mars (34.1°)
- Cordemais (33.9°)
- Malansac (33.5°)
- Saint-Aaron (33.3°)
- Pleslin-Trigavou (33°)
- Le Hinglé (32.9°)
- Corsept (32.9°)
- Hédé-Bazouges (32.9°)
- Dinard (32.6°)
- Saint-Brevin-les-pins (32.3°)
- Mauron (32.3°)
- Tréguex - La ville Gueury (32.2°)
- Plestin-les-grèves (32.1°)
- Lamballe (31.9°)
- Saint-Glen (31.9°)
- Pordic (31.9°)

69% des stations ont enregistré leur température la plus haute (txx) le 24/08

Bretagne - Températures Maxi Journalières (tx) Aout 2019

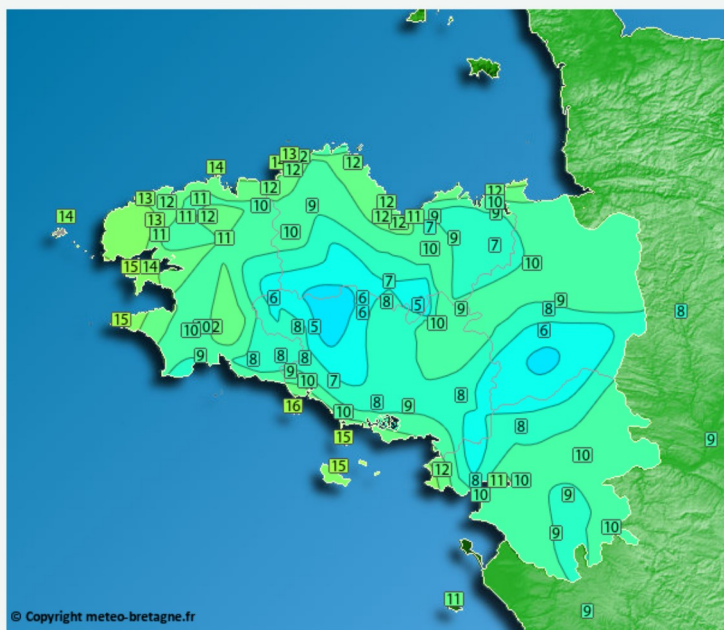


(Moyenne des relevés journaliers des 49 stations du réseau MBdata)

© Copyright asso-mb.fr / DC

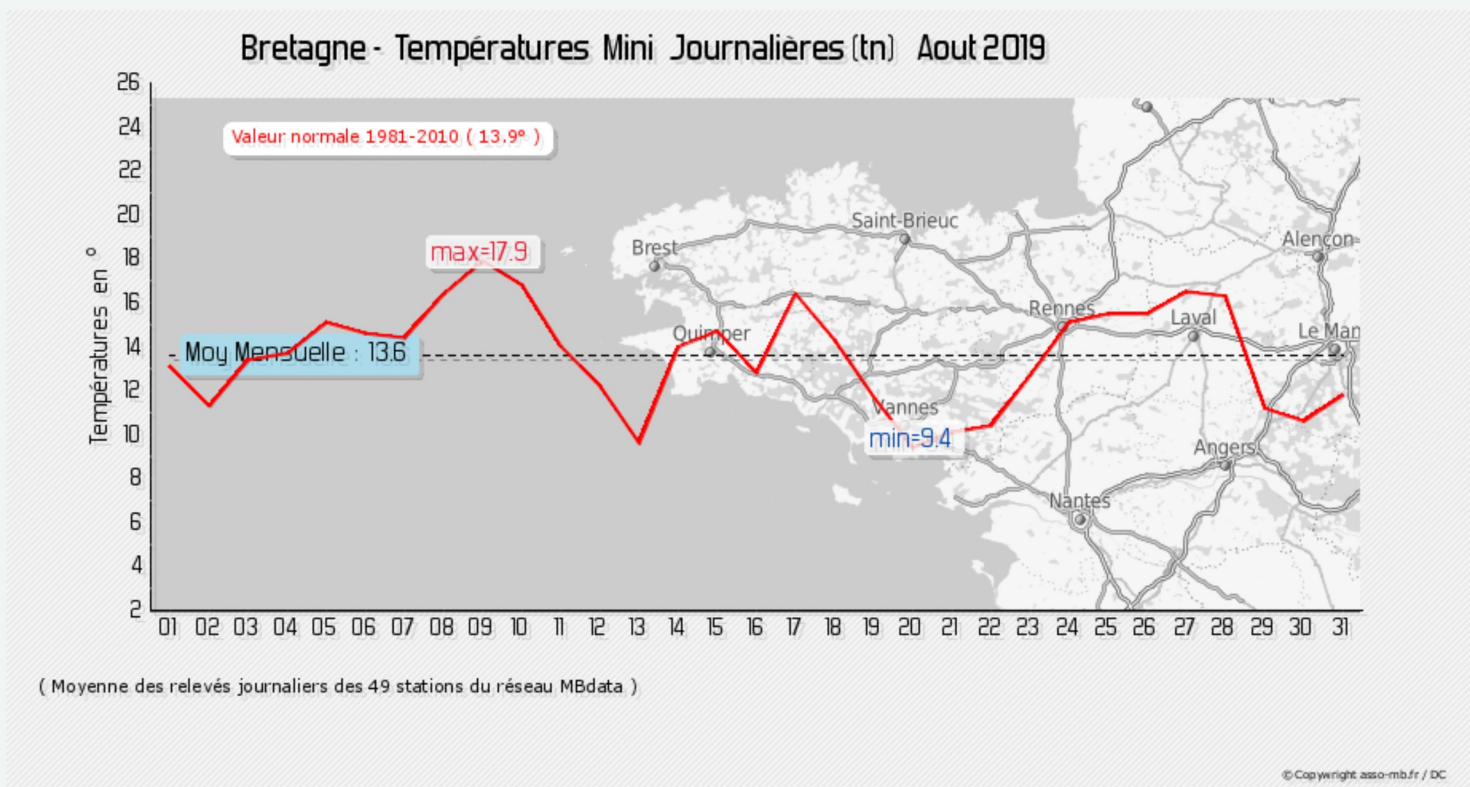
http://cb.asso-mb.fr/Journal_MB/MB/Temp_Mensuelle_Moy1_99_tx_8.png

Températures quotidiennes Mini relevées sur la période



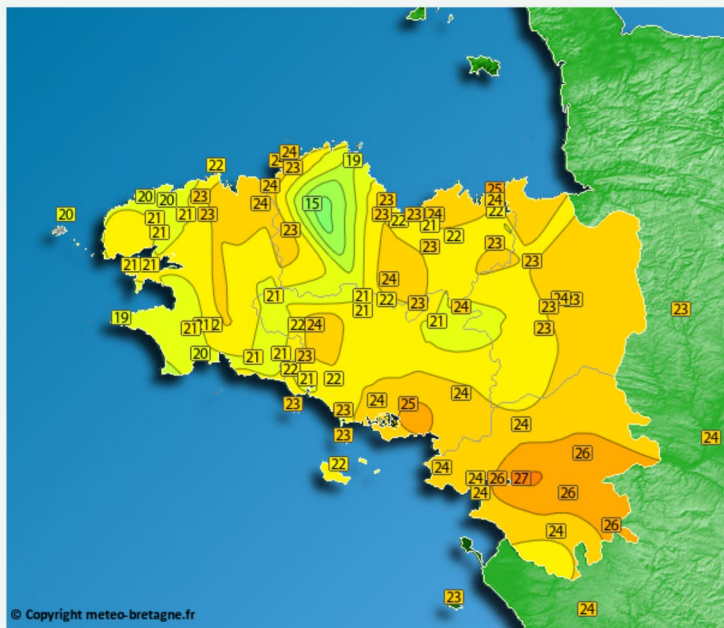
- Neulliac (5.7°)
- Laillé (5.9°)
- Pontivy (6.4°)
- Trévé (6.9°)
- Lamballe (7°)
- Nostang (7.4°)
- Le Hinglé (7.4°)
- Malansac (7.5°)
- Plessé (8°)
- Saint-Gonnery - Ravaguen (8.2°)
- Ploeren (8.2°)
- Theix (8.7°)
- Mauron (8.7°)
- Saint-Philbert-de-Grand-Lieu (8.9°)
- Cesson-Sévigné (9.4°)
- Saint-Brevin-les-pins (9.6°)
- Petit-Mars (10.2°)
- Cordemais (10.3°)
- Corsept (10.9°)

42% des stations ont enregistré leur température la plus basse (tnn) le 13/08



http://cb.asso-mb.fr/Journal_MB/MB/Temp_Mensuelle_Moy1_99_tn_8.png

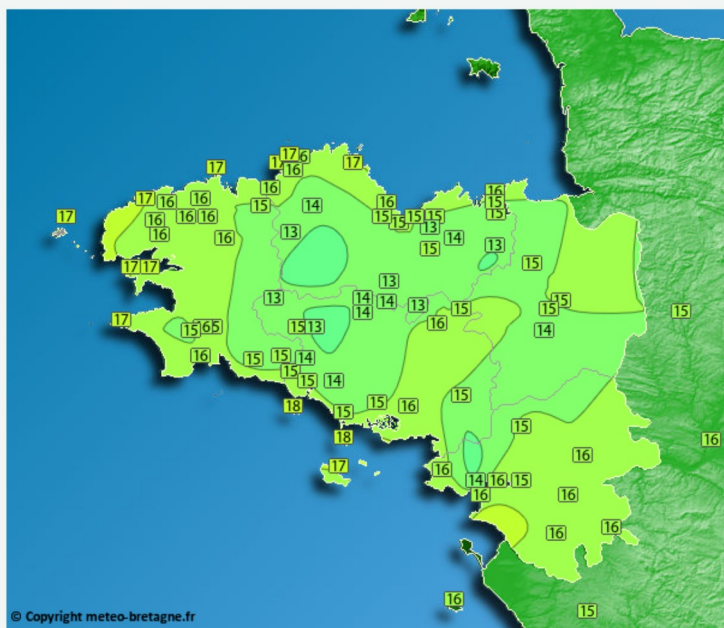
Carte des températures Quotidiennes Moyennes les plus élevées de la période



67% des stations ont enregistré leur température moyenne la plus élevée (tmx) le : 24/08

- Cordemais (27°)
- Petit-Mars (25.6°)
- Corsept (25.5°)
- Theix (25.1°)
- Dinard (24.5°)
- Trévé (24.4°)
- Trébeurden (24.2°)
- Saint-Brevin-les-pins (24.1°)
- Saint-Aaron (23.8°)
- Mauron (23.8°)
- Ploeren (23.7°)
- Plestin-les-grèves (23.6°)
- Guérande (23.6°)
- Malansac (23.5°)
- Plouigneau (23.5°)
- Hédé-Bazouges (23°)
- Calanhel (23°)
- Le Hinglé (22.9°)
- Pordic (22.7°)
- Quiberon (22.6°)

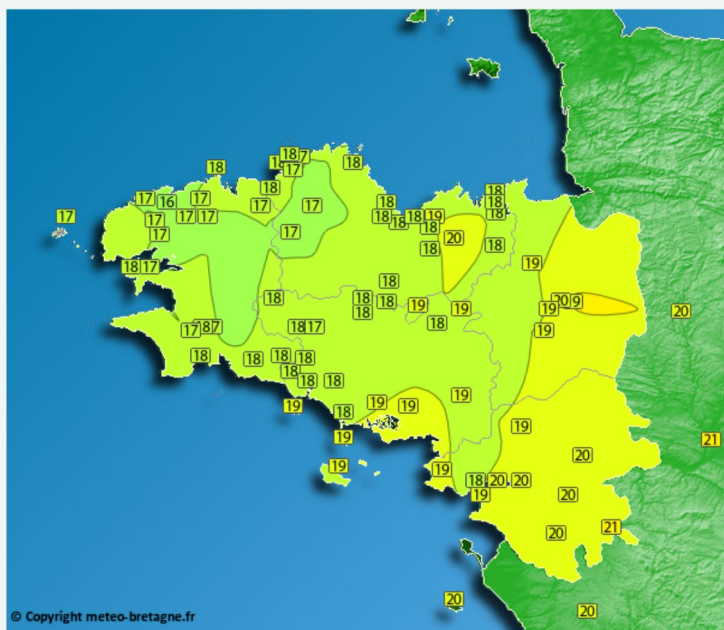
Carte des températures Quotidiennes Moyennes les plus faibles de la période



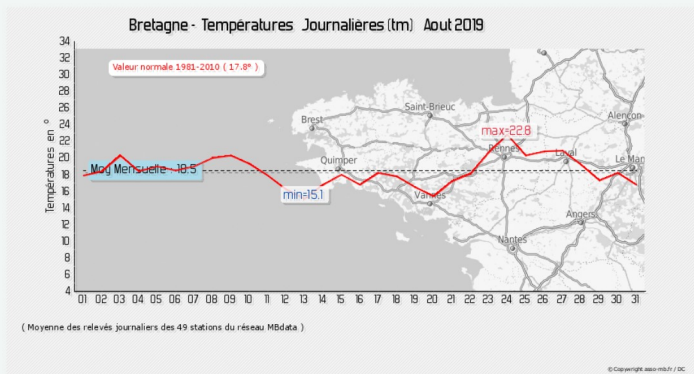
63% des stations ont enregistré leur température moyenne la plus faible (tmn) le : 13/08

- Lamballe (13°)
- Le Hinglé (13.2°)
- Calanhel (13.3°)
- Gourin (13.4°)
- Trévé (13.4°)
- Neulliac (13.6°)
- Pontivy (13.7°)
- Saint-Gonnery - Ravaguen (13.8°)
- Laillé (14°)
- Nostang (14.2°)
- Cléguer - Sénebret (14.3°)
- Malansac (14.5°)
- Meslan - La Grande Métairie (14.5°)
- Hédé-Bazouges (14.6°)
- Saint-Glen (14.6°)
- Quimperlé (14.7°)
- Ploeren (14.9°)
- Saint-Aaron (14.9°)
- Mauron (15°)

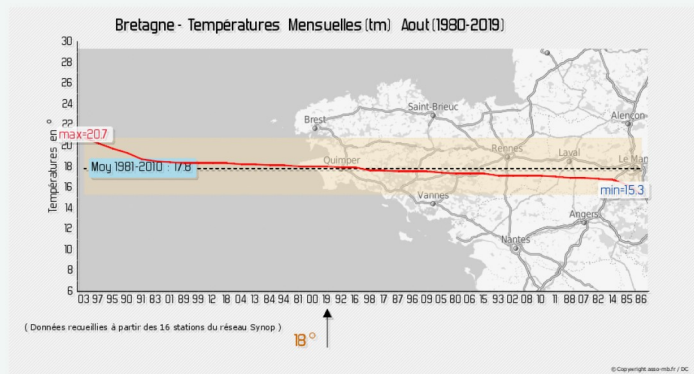
Carte des températures Moyennes Mensuelles sur la période



- Cesson-Sévigné : 20.5°
- Saint-Philbert-de-Grand-Lieu : 20.2°
- Cordemais : 20.2°
- Corsept : 20.2°
- Petit-Mars : 20.1°
- Theix : 19.5°
- Plessé : 19.4°
- Saint-Brevin-les-pins : 19.4°
- Guérande : 19.4°
- Quiberon : 19.3°
- Laillé : 19.3°
- Mauron : 19.3°
- Ploeren : 18.9°
- Saint-Aaron : 18.7°
- Malansac : 18.7°
- Hédé-Bazouges : 18.7°
- Guidel : 18.5°
- Trégueux - La ville Gueury : 18.5°
- Plouharnel : 18.5°
- Meslan - La Grande Métairie : 18.4°

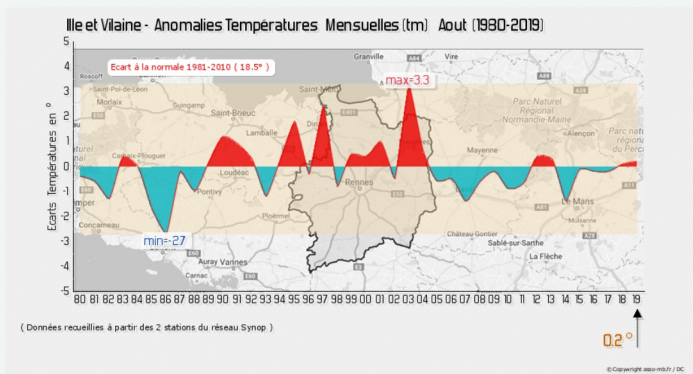


http://cb.asso-mb.fr/Journal_MB/MB/Temp_Mensuelle_Moy1_99_tm_8.png

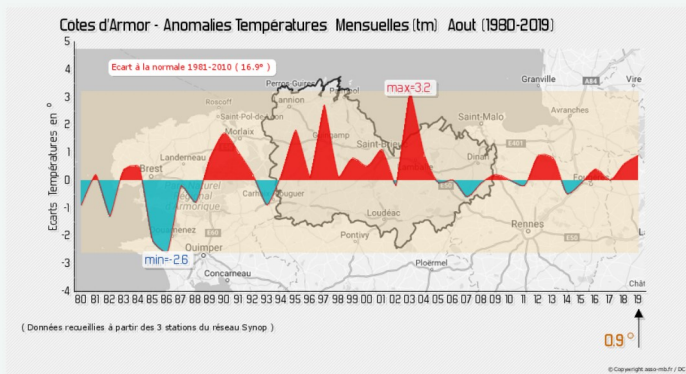


http://cb.asso-mb.fr/Journal_MB/Synop/Temp_Mensuelle_Moy5_99_tm_8.png

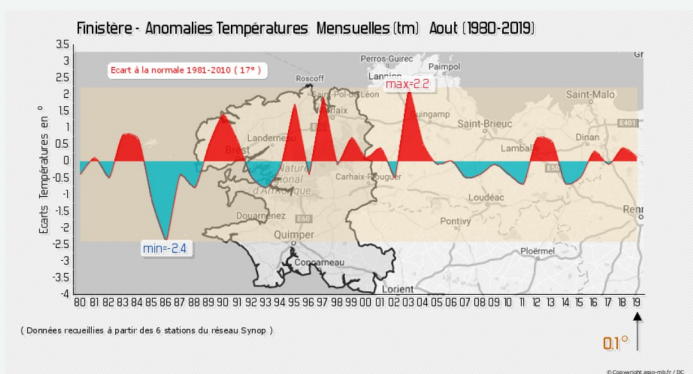
Ecarts à la normale 1981-2010 des températures Moyennes Mensuelles



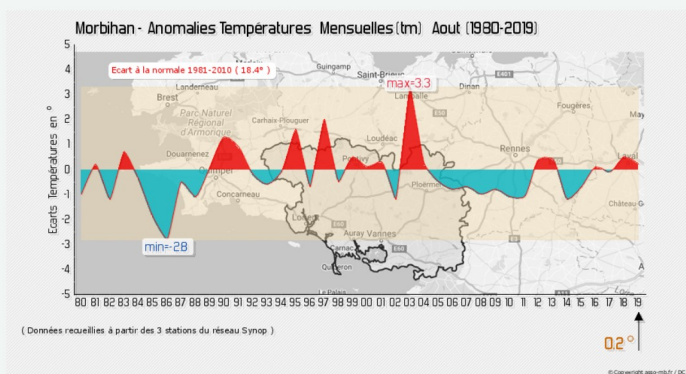
http://cb.asso-mb.fr/Journal_MB/Synop/Temp_Mensuelle_Moy6_35_tm_8_99.png



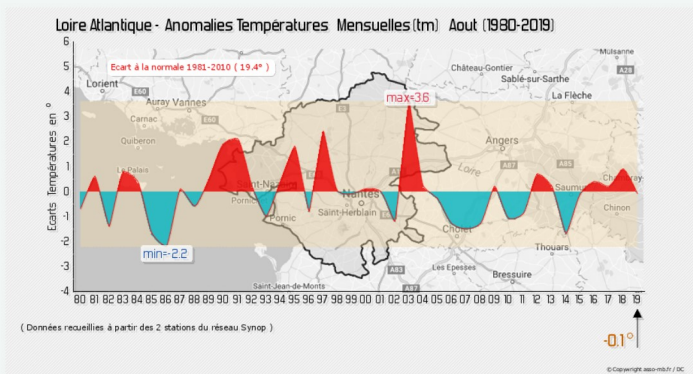
http://cb.asso-mb.fr/Journal_MB/Synop/Temp_Mensuelle_Moy6_22_tm_8_99.png



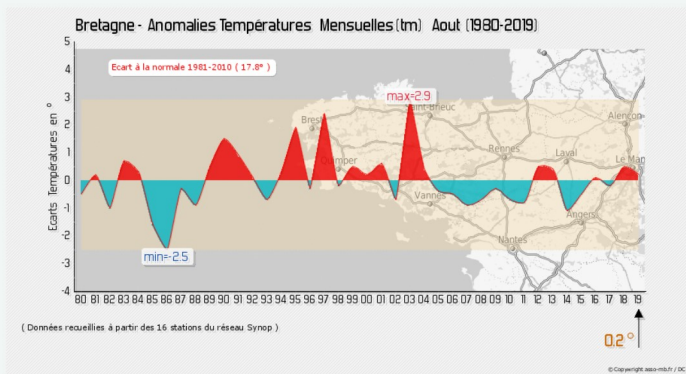
http://cb.asso-mb.fr/Journal_MB/Synop/Temp_Mensuelle_Moy6_29_tm_8_99.png



http://cb.asso-mb.fr/Journal_MB/Synop/Temp_Mensuelle_Moy6_56_tm_8_99.png



http://cb.asso-mb.fr/Journal_MB/Synop/Temp_Mensuelle_Moy6_44_tm_8_99.png



http://cb.asso-mb.fr/Journal_MB/Synop/Temp_Mensuelle_Moy6_99_tm_8_99.png



Autres relevés significatifs pour la période du 01/08 au 31/08/2019

Températures maxi(tx) pour chacune des stations classées par date :

24/08

Cesson-Sévigné (35.2°) Laillé (35.1°) Saint-Philbert-de-Grand-Lieu (34.2°) Plessé (34.2°) Petit-Mars (34.1°) Cordemais (33.9°) Malansac (33.5°) Saint-Aaron (33.3°) Pleslin-Trigavou (33°) Le Hinglé (32.9°) Corsept (32.9°) Hédé-Bazouges (32.9°) Dinard (32.6°) Saint-Brevin-les-pins (32.3°) Mauron (32.3°) Trégueux - La ville Gueury (32.2°) Plestin-les-grèves (32.1°) Lamballe (31.9°) Saint-Glen (31.9°) Pordic (31.9°) Theix (31.7°) Neulliac (31.4°) Trévé (31.3°) Pontivy (30.9°) Guérande (30.9°) Ploeren (30.4°) Trébeurden (30.3°) Plouigneau (30.2°) Plouzévéde (30.1°) Saint-Gonnery - Ravaguen (29.8°) Gourin (29°) Calanhel (27.8°) Paimpol (26.1°)

23/08

Guidel (29.9°) Bénodet-Kercolin (29.8°) Plouharnel (29.4°) Quimperlé (29.1°) Meslan - La Grande Métairie (28.7°) Quimper-Sud (28.6°) Plouneventer (28.4°) Pont-Aven (28.3°) Camaret-sur-Mer (28.1°) Quiberon (28°) Plabennec (27.9°) Ergué-Gabéric (26.7°)

26/08

Cléguer - Sénebret (30.6°) Nostang (29.1°)

03/08

Saint-Malo-des-trois-fontaines (29.1°)

Températures mini(tn) pour chacune des stations classées par date :

13/08

Dinard (11.9°) Corsept (10.9°) Cordemais (10.3°) Petit-Mars (10.2°) Saint-Brevin-les-pins (9.6°) Cesson-Sévigné (9.4°) Saint-Philbert-de-Grand-Lieu (8.9°) Mauron (8.7°) Theix (8.7°) Ploeren (8.2°) Saint-Gonnery - Ravaguen (8.2°) Plessé (8°) Malansac (7.5°) Le Hinglé (7.4°) Nostang (7.4°) Lamballe (7°) Trévé (6.9°) Pontivy (6.4°) Laillé (5.9°) Neulliac (5.7°)

29/08

Trébeurden (12°) Camaret-sur-Mer (11.4°) Quimper-Sud (9.2°) Plouigneau (8.9°) Calanhel (8.6°) Plabennec (8.1°) Plouzévéde (7.9°) Bénodet-Kercolin (7.8°) Ergué-Gabéric (7.7°) Plouneventer (6.4°)

20/08

Quiberon (12.2°) Plouharnel (9.6°) Guidel (8.4°) Saint-Malo-des-trois-fontaines (7.9°) Quimperlé (7.9°) Cléguer - Sénebret (7.7°) Meslan - La Grande Métairie (7.7°) Pont-Aven (7.6°) Gourin (6.3°)

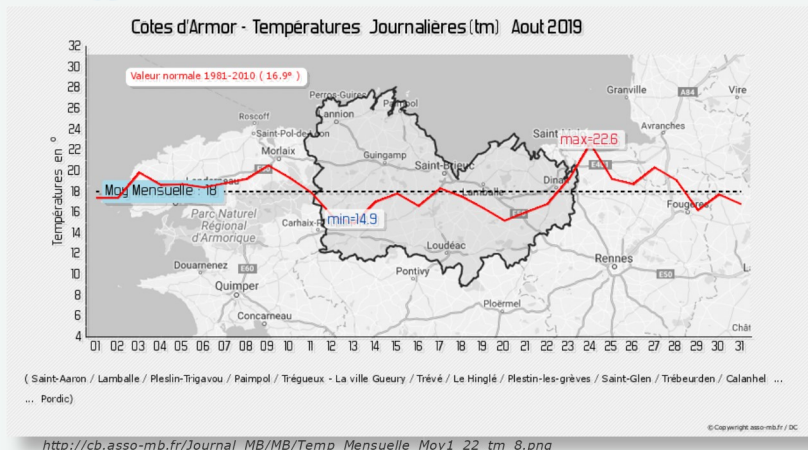
21/08

Guérande (11.3°) Pordic (10.3°) Trégueux - La ville Gueury (9.2°) Saint-Aaron (8.6°) Hédé-Bazouges (8.3°) Saint-Glen (7.9°) Plestin-les-grèves (7.6°) Pleslin-Trigavou (7.2°)

22/08

Paimpol (9°)

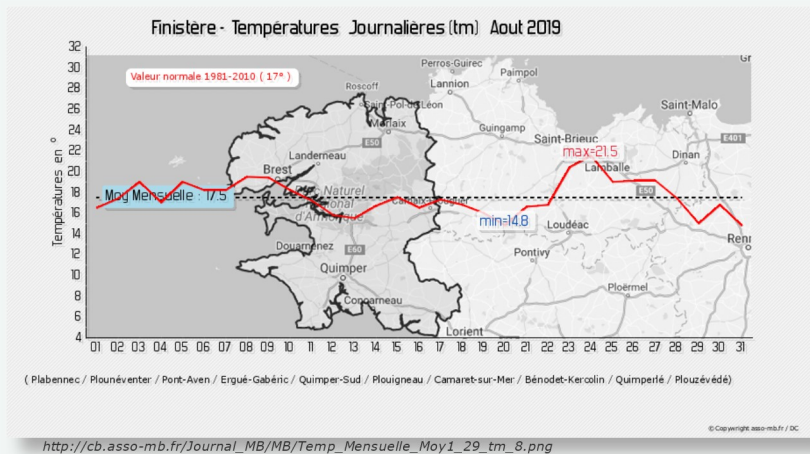
Côtes d'Armor :



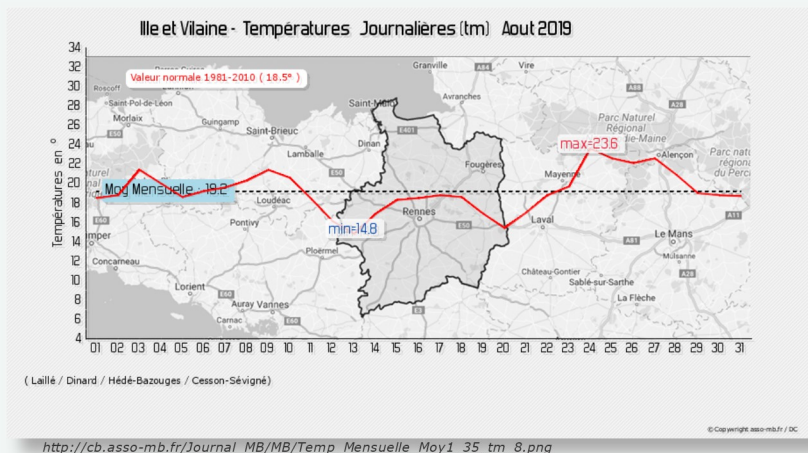
Températures moyennes sur la période
 Max : 18.7° à Saint-Aaron -- Min : 16.7° à Calanhel
 Température maximale absolue : 33.3° le 24/08 à Saint-Aaron
 Température minimale absolue : 6.9° le 13/08 à Trévé
 Jour le plus chaud : le 24/08 avec 24.4° à Trévé
 Jour le plus froid : le 13/08 avec 13° à Lamballe
 Pluviométrie maxi sur la période : 41.4mm à Pleslin-Trigavou
 Vitesse du vent maxi : 38.2kmh le 09/08 à Trébeurden
 Rafale de vent maxi : 88.5kmh le 09/08 à Trébeurden

Finistère :

Températures moyennes sur la période
 Max : 18.1° à Quimper-Sud -- Min : 16.8° à Plouneventer
 Température maximale absolue : 30.2° le 24/08 à Plouigneau
 Température minimale absolue : 6.4° le 29/08 à Plouneventer
 Jour le plus chaud : le 24/08 avec 23.5° à Plouigneau
 Jour le plus froid : le 31/08 avec 13.3° à Plouneventer
 Pluviométrie maxi sur la période : 57.2mm à Plabennec
 Vitesse du vent maxi : 41.1kmh le 09/08 à Plabennec
 Rafale de vent maxi : 86.9kmh le 09/08 à Plabennec



Ile et Vilaine :



Températures moyennes sur la période
 Max : 20.5° à Cesson-Sévigné -- Min : 18.2° à Dinard
 Température maximale absolue : 35.2° le 24/08 à Cesson-Sévigné
 Température minimale absolue : 5.9° le 13/08 à Laillé
 Jour le plus chaud : le 24/08 avec 24.5° à Dinard
 Jour le plus froid : le 13/08 avec 14° à Laillé
 Pluviométrie maxi sur la période : 44.0mm à Laillé
 Vitesse du vent maxi : 11.3kmh le 10/08 à Hédé-Bazouges
 Rafale de vent maxi : 61.1kmh le 21/08 à Cesson-Sévigné

Loire Atlantique :

Températures moyennes sur la période

Max : 20.2° à Saint-Philbert-de-Grand-Lieu -- Min : 19.4° à Guérande

Température maximale absolue : 34.2° le 24/08 à Saint-Philbert-de-Grand-Lieu

Température minimale absolue : 8° le 13/08 à Plessé

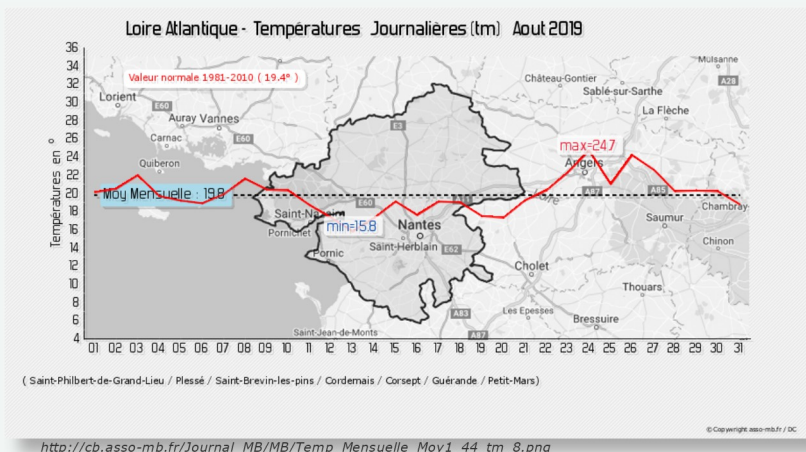
Jour le plus chaud : le 24/08 avec 27° à Cordemais

Jour le plus froid : le 13/08 avec 15.2° à Plessé

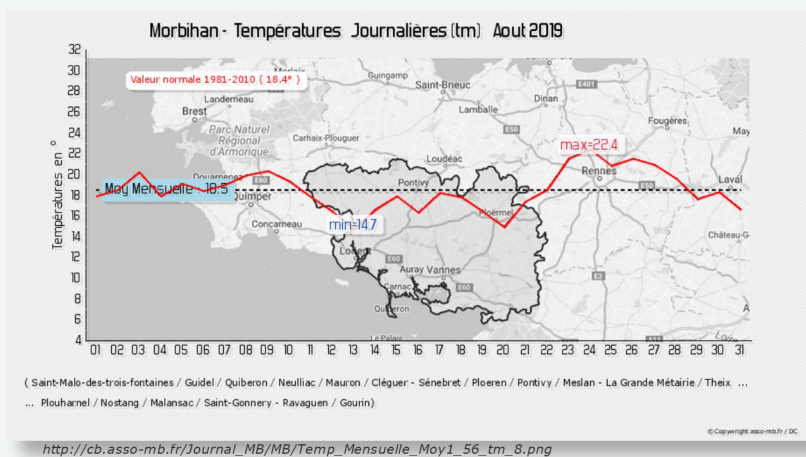
Pluviométrie maxi sur la période : 30.6mm à Saint-Brevin-les-pins

Vitesse du vent maxi : 20.7kmh le 10/08 à Petit-Mars

Rafale de vent maxi : 69.2kmh le 09/08 à Cordemais



Morbihan :



Températures moyennes sur la période

Max : 19.5° à Theix -- Min : 17.6° à Gourin

Température maximale absolue : 33.5° le 24/08 à Malansac

Température minimale absolue : 5.7° le 13/08 à Neulliac

Jour le plus chaud : le 24/08 avec 25.1° à Theix

Jour le plus froid : le 13/08 avec 13.4° à Gourin

Pluviométrie maxi sur la période : 46.6mm à Quiberon

Vitesse du vent maxi : 21.6kmh le 09/08 à Quiberon

Rafale de vent maxi : 62.8kmh le 09/08 à Meslan - La Grande Métairie

Bretagne :

Températures moyennes sur la période

Max : 20.5° à Cesson-Sévigné -- Min : 16.7° à Calanhel

Température maximale absolue : 35.2° le 24/08 à Cesson-Sévigné

Température minimale absolue : 5.7° le 13/08 à Neulliac

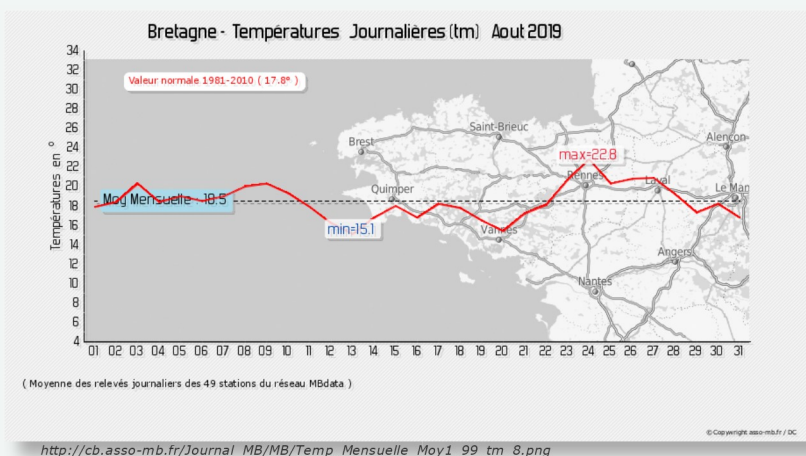
Jour le plus chaud : le 24/08 avec 27° à Cordemais

Jour le plus froid : le 13/08 avec 13° à Lamballe

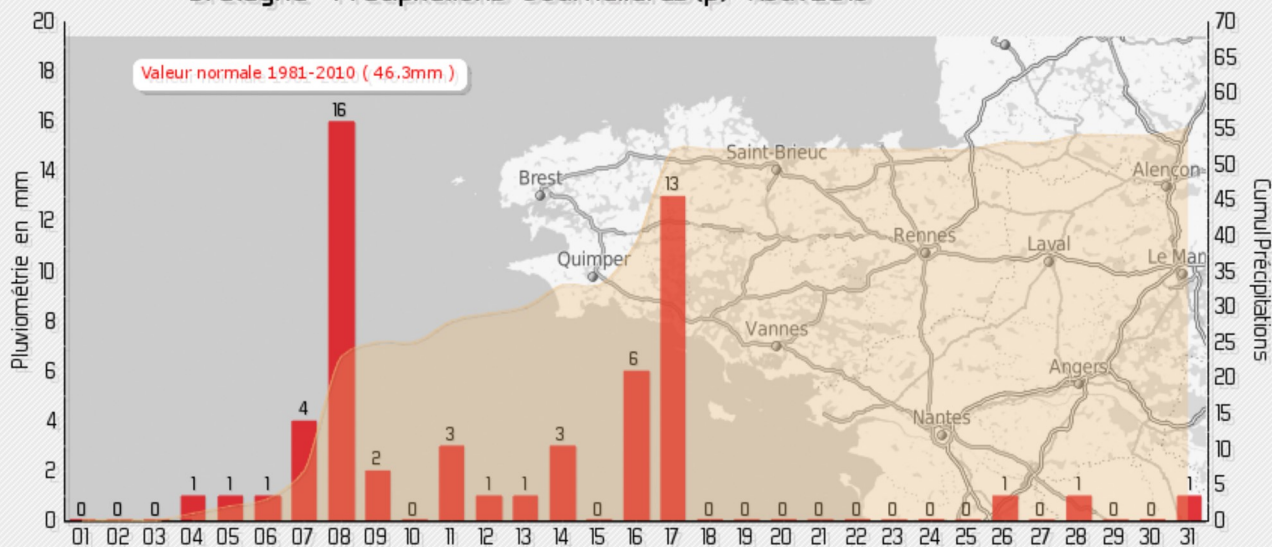
Pluviométrie maxi sur la période : 57.2mm à Plabennec

Vitesse du vent maxi : 41.1kmh le 09/08 à Plabennec

Rafale de vent maxi : 88.5kmh le 09/08 à Trébeurden



Bretagne - Précipitations Journalières (p) Aout 2019



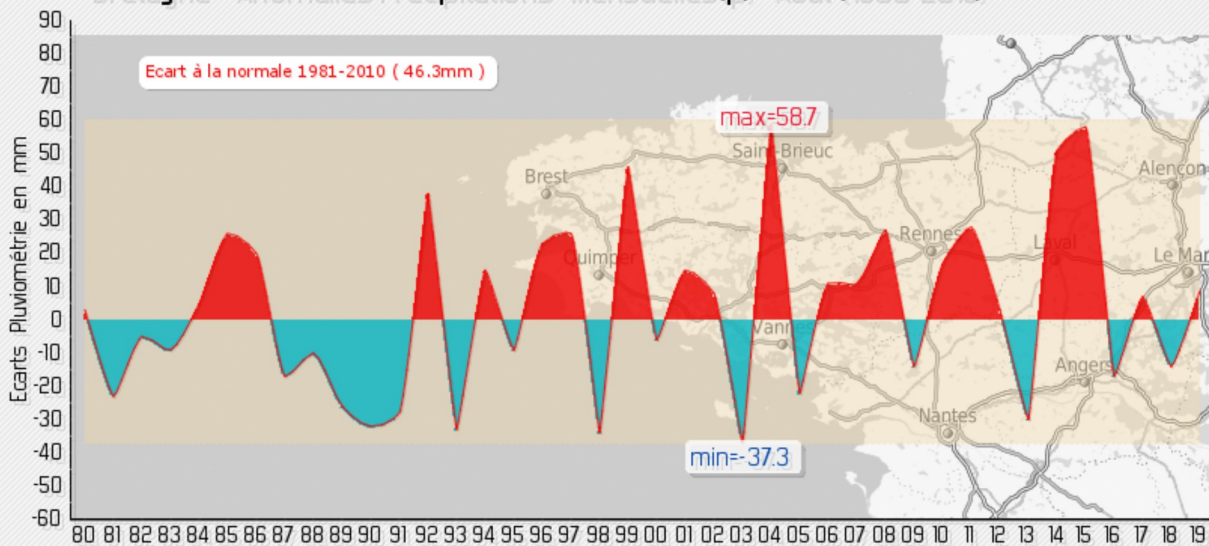
(Moyenne des relevés journaliers des 16 stations du réseau Synop)

Cumul : 55 mm

© Copyright asso-mb.fr / DC

http://cb.asso-mb.fr/Journal_MB/Synop/Temp_Mensuelle_Moy1_99_p_8.png

Bretagne - Anomalies Précipitations Mensuelles (p) Aout (1980-2019)



(Données recueillies à partir des 16 stations du réseau Synop)

87 mm

© Copyright asso-mb.fr / DC

http://cb.asso-mb.fr/Journal_MB/Synop/Temp_Mensuelle_Moy6_99_p_8_99.png



Les Chiffres du Mois

Côtes d'Armor

Villes	Temp. Moyenne	Moyenne Tn	Moyenne Tx	Min Tn	Date	Max tx	date	Cumul P	Max Cumul	date	Max Rafale	date
Calanhel	16.7°	13.1°	20.3°	8.6°	29/08	27.8°	24/08	6.4mm	2.3mm	08/08	70.8 Km/h	09/08
Lamballe	17.8°	12.3°	23.3°	7°	13/08	31.9°	24/08	30.1mm	15.3mm	22/08	66 Km/h	09/08
Le Hinglé	18.0°	12.2°	23.6°	7.4°	13/08	32.9°	24/08	1.0mm	0.3mm	12/08	62.8 Km/h	09/08
Paimpol	17.9°	13.1°	22.7°	9°	22/08	26.1°	24/08	0.0mm	0mm	01/08	61.2 Km/h	09/08
Pleslin-Trigavou	18.1°	12.5°	23.6°	7.2°	21/08	33°	24/08	41.4mm	15mm	18/08	61.2 Km/h	09/08
Plestin-les-grèves	17.5°	13.0°	22.1°	7.6°	21/08	32.1°	24/08	0.0mm	0mm	01/08	37 Km/h	09/08
Pordic	18.1°	13.9°	22.2°	10.3°	21/08	31.9°	24/08	0.0mm	0mm	01/08	64.4 Km/h	09/08
Saint-Aaron	18.7°	13.1°	24.3°	8.6°	21/08	33.3°	24/08	0.0mm	0mm	01/08	53.1 Km/h	09/08
Saint-Glen	18.1°	12.5°	23.6°	7.9°	21/08	31.9°	24/08	3.1mm	1.1mm	18/08	41.8 Km/h	09/08
Trébeurden	18.1°	15.0°	21.1°	12°	29/08	30.3°	24/08	31.7mm	5.5mm	11/08	88.5 Km/h	09/08
Trégueux - La ville Gueury	18.5°	13.5°	23.3°	9.2°	21/08	32.2°	24/08	3.0mm	0.8mm	08/08	51.5 Km/h	09/08
Trévé	18.3°	13.1°	23.5°	6.9°	13/08	31.3°	24/08	2.2mm	0.8mm	17/08	64.4 Km/h	09/08
Moy/Département	18°	13.1°	22.8°	8.5°		31.2°		9.9mm				

Morbihan

Villes	Temp. Moyenne	Moyenne Tn	Moyenne Tx	Min Tn	Date	Max tx	date	Cumul P	Max Cumul	date	Max Rafale	date
Cléguer - Sénebret	18.3°	12.7°	23.8°	7.7°	20/08	30.6°	26/08	0.0mm	0mm	01/08	53.1 Km/h	09/08
Gourin	17.6°	11.9°	23.2°	6.3°	20/08	29°	24/08	9.0mm	3.5mm	08/08	38.6 Km/h	09/08
Guidel	18.5°	13.6°	23.3°	8.4°	20/08	29.9°	23/08	0.0mm	0mm	01/08	53.1 Km/h	09/08
Malansac	18.7°	12.9°	24.3°	7.5°	13/08	33.5°	24/08	6.0mm	1.6mm	06/08	56.3 Km/h	09/08
Mauron	19.3°	13.7°	24.8°	8.7°	13/08	32.3°	24/08	2.9mm	1.1mm	18/08	54.7 Km/h	09/08
Meslan - La Grande Métairie	18.4°	13.3°	23.5°	7.7°	20/08	28.7°	23/08	2.5mm	1mm	08/08	62.8 Km/h	09/08
Neulliac	18.1°	12.1°	24.2°	5.7°	13/08	31.4°	24/08	0.0mm	0mm	01/08	35.3 Km/h	09/08
Nostang	18.0°	13.2°	22.8°	7.4°	13/08	29.1°	26/08	0.0mm	0mm	01/08	58 Km/h	09/08
Ploeren	18.9°	13.6°	24.1°	8.2°	13/08	30.4°	24/08	0.0mm	0mm	26/08	49.9 Km/h	09/08
Plouhamel	18.5°	14.6°	22.3°	9.6°	20/08	29.4°	23/08	1.9mm	0.9mm	17/08	59.5 Km/h	09/08
Pontivy	17.9°	12.2°	23.6°	6.4°	13/08	30.9°	24/08	5.8mm	1.7mm	17/08	49.9 Km/h	10/08
Quiberon	19.3°	16.0°	22.5°	12.2°	20/08	28°	23/08	46.6mm	18.2mm	17/08	57.9 Km/h	09/08
Saint-Gonnery - Ravaguen	17.9°	13.1°	22.7°	8.2°	13/08	29.8°	24/08	6.3mm	1.9mm	18/08	61.1 Km/h	09/08
Saint-Malo-des-trois-fontaines	18.1°	14.0°	22.1°	7.9°	20/08	29.1°	03/08	2.5mm	1mm	18/08	56.2 Km/h	09/08
Theix	19.5°	14.2°	24.7°	8.7°	13/08	31.7°	24/08	3.3mm	0.9mm	17/08	41.8 Km/h	09/08
Moy/Département	18.5°	13.4°	23.5°	8°		30.3°		5.8mm				

Finistère

Villes	Temp. Moyenne	Moyenne Tn	Moyenne Tx	Min Tn	Date	Max tx	date	Cumul P	Max Cumul	date	Max Rafale	date
Bénodet-Kercolin	17.9°	12.7°	23.0°	7.8°	29/08	29.8°	23/08	5.6mm	2mm	17/08	35.4 Km/h	09/08
Camaret-sur-Mer	17.6°	14.8°	20.4°	11.4°	29/08	28.1°	23/08	5.0mm	3.8mm	08/08	66 Km/h	09/08
Ergué-Gabéric	17.2°	13.5°	20.9°	7.7°	29/08	26.7°	23/08	5.2mm	1.3mm	08/08	62.8 Km/h	09/08
Plabennec	17.2°	13.4°	21.0°	8.1°	29/08	27.9°	23/08	57.2mm	24.6mm	08/08	86.9 Km/h	09/08
Plouigneau	17.2°	12.8°	21.6°	8.9°	29/08	30.2°	24/08	0.0mm	0mm	01/08	3.2 Km/h	27/08
Plouneventer	16.8°	12.3°	21.3°	6.4°	29/08	28.4°	23/08	0.0mm	0mm	01/08	83.7 Km/h	09/08
Plouzévédé	17.3°	12.6°	22.0°	7.9°	29/08	30.1°	24/08	3.8mm	1mm	17/08	53.1 Km/h	09/08
Pont-Aven	17.8°	13.0°	22.6°	7.6°	20/08	28.3°	23/08	3.8mm	1.6mm	08/08	51.5 Km/h	09/08
Quimper-Sud	18.1°	13.7°	22.4°	9.2°	29/08	28.6°	23/08	3.5mm	1.3mm	17/08	49.9 Km/h	09/08
Quimperlé	18.0°	13.1°	22.8°	7.9°	20/08	29.1°	23/08	13.2mm	4mm	01/08	0 Km/h	01/08
Moy/Département	17.5°	13.2°	21.8°	8.3°		28.7°		9.7mm				

Ille et Vilaine

Villes	Temp. Moyenne	Moyenne Tn	Moyenne Tx	Min Tn	Date	Max tx	date	Cumul P	Max Cumul	date	Max Rafale	date
Cesson-Sévigné	20.5°	15.5°	25.5°	9.4°	13/08	35.2°	24/08	6.4mm	2.8mm	15/08	61.1 Km/h	21/08
Dinard	18.2°	15.0°	21.4°	11.9°	13/08	32.6°	24/08	5.5mm	2mm	18/08	49.9 Km/h	09/08
Hédé-Bazouges	18.7°	13.5°	23.8°	8.3°	21/08	32.9°	24/08	0.0mm	0mm	01/08	49.9 Km/h	09/08
Laillé	19.3°	12.5°	26.0°	5.9°	13/08	35.1°	24/08	44.0mm	15.4mm	17/08	30.6 Km/h	09/08
Moy/Département	19.2°	14.1°	24.2°	8.9°		34°		14mm				

Loire Atlantique

Villes	Temp. Moyenne	Moyenne Tn	Moyenne Tx	Min Tn	Date	Max tx	date	Cumul P	Max Cumul	date	Max Rafale	date
Cordemais	20.2°	16.1°	24.3°	10.3°	13/08	33.9°	24/08	2.4mm	1mm	12/08	69.2 Km/h	09/08
Corsept	20.2°	15.5°	24.9°	10.9°	13/08	32.9°	24/08	28.6mm	14.4mm	17/08	0 Km/h	01/08
Guérande	19.4°	15.3°	23.4°	11.3°	21/08	30.9°	24/08	6.1mm	1.9mm	09/08	38.6 Km/h	09/08
Petit-Mars	20.1°	14.9°	25.2°	10.2°	13/08	34.1°	24/08	1.7mm	0.9mm	17/08	66 Km/h	09/08
Plessé	19.4°	13.5°	25.3°	8°	13/08	34.2°	24/08	0.0mm	0mm	02/08	1.4 Km/h	06/08
Saint-Brevin-les-pins	19.4°	14.5°	24.3°	9.6°	13/08	32.3°	24/08	30.6mm	9.8mm	17/08	49.9 Km/h	09/08
Saint-Philbert-de-Grand-Lieu	20.2°	14.1°	26.2°	8.9°	13/08	34.2°	24/08	3.9mm	1.5mm	17/08	56.3 Km/h	09/08
Moy/Département	19.8°	14.8°	24.8°	9.9°		33.2°		10.5mm				

Légende du tableau

Moyenne Tn : moyenne des températures les plus basses
 Moyenne Tx : moyenne des températures les plus hautes
 Min Tn : température minimale absolue avec date
 Max Tx : température maximale absolue avec date
 Cumul P : Hauteur des précipitations cumulées sur le mois
 Max Rafale : Vitesse de vent maximale avec date

Pour information : Du fait de calculs plus précis réalisés au niveau des graphiques à partir des moyennes journalières et non mensuelles, certaines données peuvent présenter des différences minimales entre les résultats au niveau des tableaux et leurs données graphiques correspondantes. En attendant la mise en oeuvre prochaine de la base pluviométrique MBdata, les graphes de pluviométrie sont actuellement élaborés à partir des stations Synop et non MBdata.

