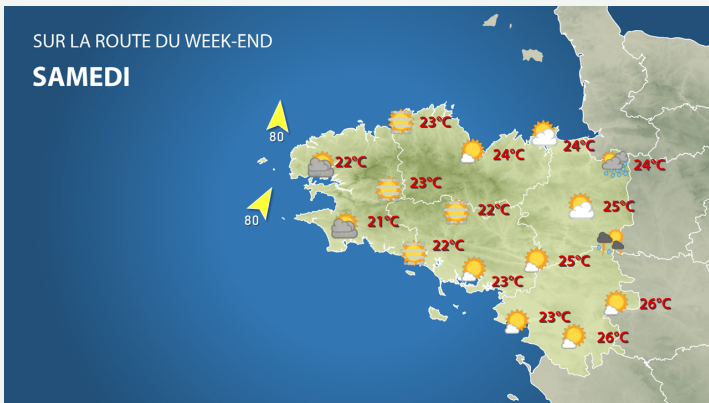




Photo Dominique Sellier

## Bilan Climatique de Juillet 2023

### Un mois d'été bien triste ...



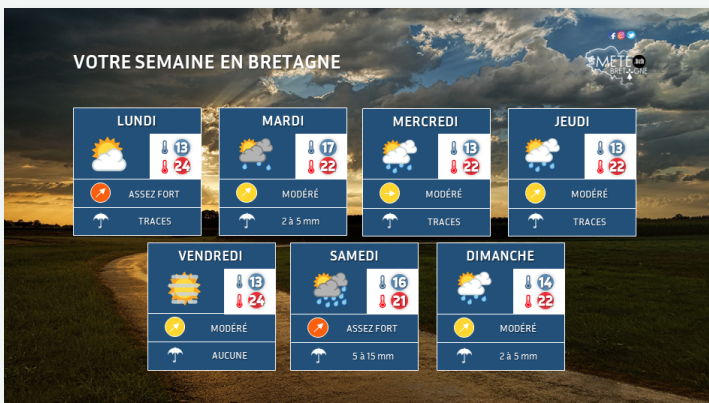
Juillet démarre timidement. Le temps est contrasté, tantôt de belles éclaircies, tantôt quelques averses éparses. Le vent de secteur ouest n'arrange en rien l'impression plutôt mitigée. Les températures sont justes, de 2 à 3 degrés sous les normales.

Lundi 03 les éclaircies sont plus généreuses et on peut jouir d'une belle journée. Les températures reprennent des couleurs et dépassent les 25 degrés notamment sur l'est de la région.

Le répit est de courte durée. Le lendemain les averses orageuses arrivent par l'ouest et apportent des cumuls assez hétérogènes sur la région. Si l'ouest de la région est relativement épargné (autour de 5mm), l'est est plus concerné. On relève 21mm à Plumergat, 17mm autour de Pléchâtel et Langon, 16mm aux Touches, près de 20mm à Dinard-Pleurtaut. Ailleurs, de 5 à 15mm.



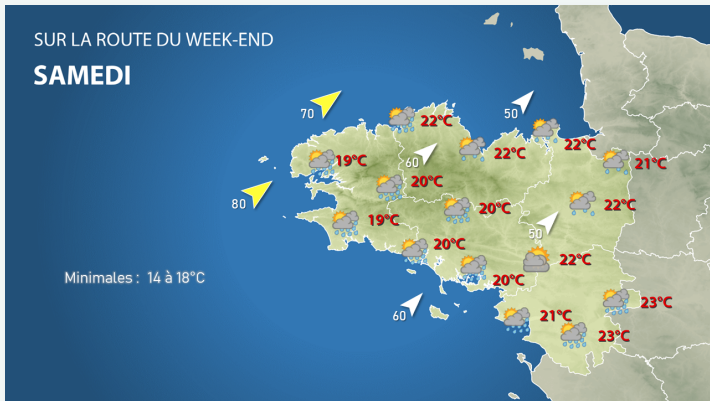
Le temps s'améliore sur la fin de semaine. Un anticyclone se positionne de la Norvège à l'Italie, et de l'air très chaud remonte du Maghreb. En conséquence, les températures prennent près de 10 degrés en près de 48 heures. Les températures sont comprises de 25 à 28 degrés en général, de 30 à 32, voire 33 degrés sur l'est (Ille-et-Vilaine et Loire-Atlantique).



S'en suit une nuit de grande douceur, mais un week-end plutôt mitigé. Quelques averses éparses éclatent même ça et là, sans grand conséquences.

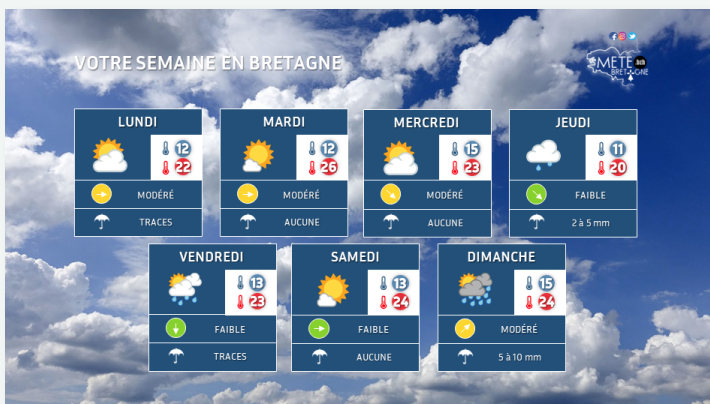
Le temps repart aux éclaircies le Lundi 10. Les températures sont très correctes et l'impression estivale. Une perturbation, à la faveur d'un vent de sud-ouest, arrose une bonne partie du Finistère, Morbihan, Côtes d'Armor et nord Ille et Vilaine. Les cumuls vont de 2 à 10mm, parfois plus sur la côte nord : 13mm à Hénansal, 12mm à Pordic. 17mm à Saint-Jacut-de-la-Mer.

Le reste de la semaine est mitigé, mais plutôt correct.




La trêve est de courte durée car pour la fête nationale, une perturbation arrive par le Finistère. Elle est pluvieuse & venteuse. Sur les côtes les vents atteignent 70 à 80Km/h. Les cumuls de pluies sont copieux sur le sud Finistère, et Morbihan. On relève ainsi 32mm à Melgven, 27mm à Cléguer, par ailleurs de 10 à 20mm, moins sur l'est de la région.

Le lendemain ce sont les averses qui prennent le relais, avec un ciel changeant, alternant éclaircies, passages nuageux et averses. Les cumuls sont plus faibles, de 5 à 10mm grand maximum. Le vent est très sensible, et après une journée du 14 plutôt douce voir chaude, la baisse est sensible le lendemain ou on perd par endroit 5 degrés (Rennes passe de 28.6°C le 14 à 23°C le lendemain).



Le temps est sensiblement le même pour la fin du week-end, le vent se calmant légèrement, mais la sensation reste peu agréable.

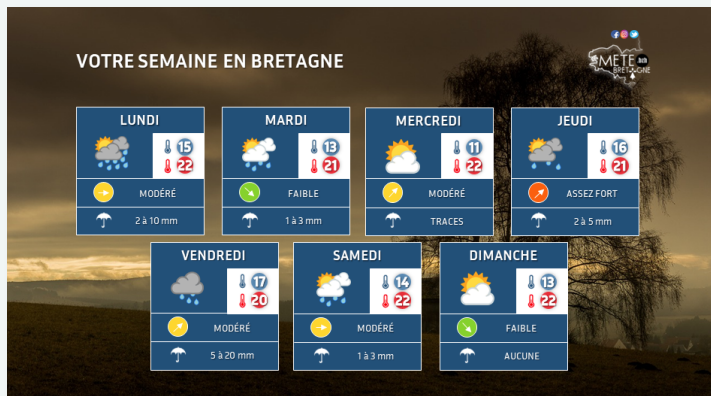
La circulation océanique reprend son train à compter du début de la semaine suivante (Lundi 17). Le temps devient agréable, avec des températures de saison (sans grand excès, sauf le Mardi 18), et un vent mollissant, tout en étant parfois modéré.



Seule la journée du 20 est un peu plus automnale, avec l'arrivée d'une faible perturbation pluvieuse. Les cumuls restent plutôt faibles. Les températures repassent sous les normales sur cette journée, ayant parfois du mal à dépasser les 20 degrés sur les côtes.

Cette semaine sera la plus « estivale » de ce mois de Juillet car une dépression se positionne sur les îles Britanniques pour la fin de mois et apportent des conditions météo très perturbées.

Le week-end du 22/23 est automnal. Une perturbation aborde la région par le sud-ouest et amène des pluies modérées. Avec la journée du 24 les pluies sont conséquentes, de la région de Quimper, à celle de Fougères. Pas moins de 53mm à Noyal sur Vilaine, 41mm à Langon, 50mm à Saint Méen le Grand, 40mm à Rennes, 37mm à Surzur. Le nord de la région est relativement épargné puisqu'on compte seulement de 5 à 10mm grand maximum.



Ce temps maussade, plutôt frais, et chargé d'averses se poursuit jusqu'à la fin du mois. On relève ainsi à peine 25 heures d'ensoleillement en une semaine à Rennes, c'est à peine 8h à Brest !

De nouveau le Jeudi 27 une perturbation traverse la région et amène de 5 à 15mm. L'impression est très maussade pour un mois de Juillet, bien loin d'une sensation estivale.

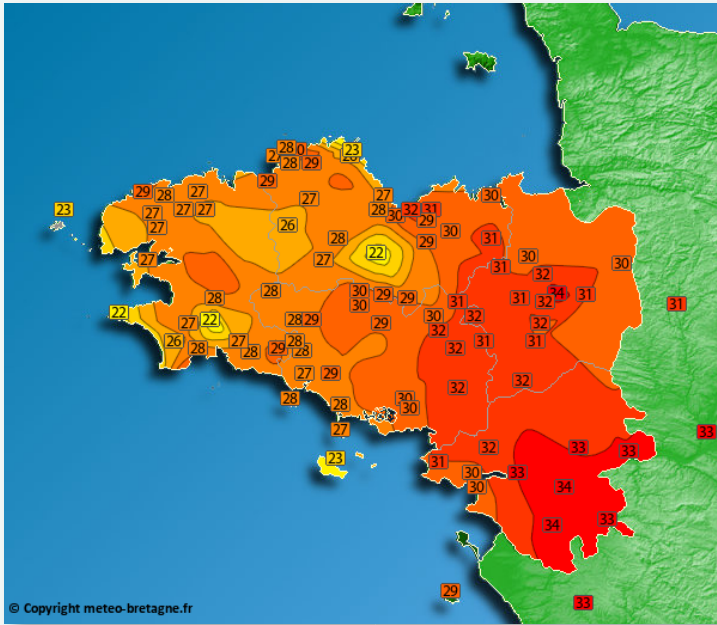
Le clou du spectacle arrive encore en fin de mois avec l'arrivée d'une énième perturbation. Pluies et vent sont encore au programme avec parfois de bonnes pluies.

Juillet se termine sur une fausse note, à l'image de ce mois en rien agréable, et très maussade. L'ensoleillement aura été inférieur aux normales, 10% de moins à Brest soit 152h, mais Nantes fait figure d'exception avec +11% avec 238heures. Le temps aura été bien plus agréable sur la Loire-Atlantique et la région Nantaise notamment puisque même la pluviométrie est conforme aux normales avec 45mm. Les températures elles, sont parfaitement conformes aux normales sur cette ville.

A une centaine de kilomètre l'impression n'est pas la même à Rennes avec pas moins de 88mm soit +80% ! et un ensoleillement déficitaire de 9%.

Julien Camus.

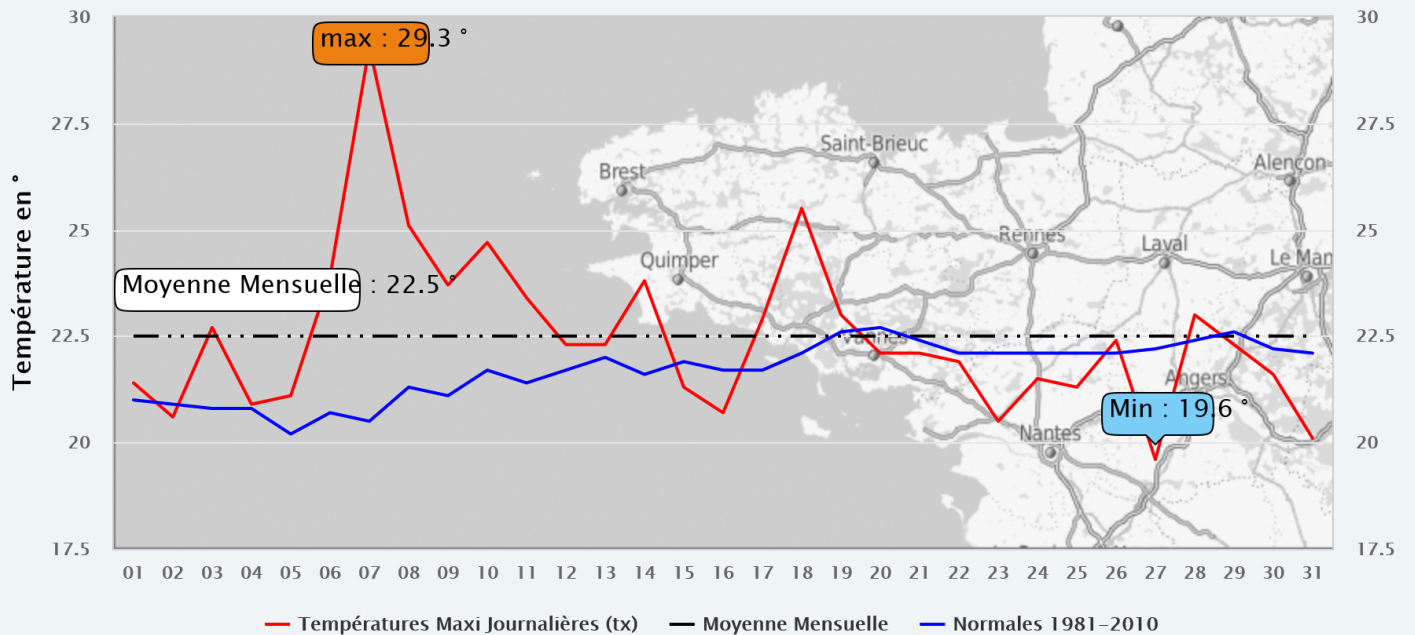
### Températures quotidiennes Maxi relevées sur la période



- Saint-Philbert-de-Grand-Lieu (33.6°)
- Cesson-Sévigné (33.5°)
- La Chapelle-Saint-Florent (33.3°)
- Cordemais (33.1°)
- Petit-Mars (32.9°)
- Malansac (32.3°)
- Besné (32.2°)
- Laillé-Le-Bourg (32.2°)
- Melesse (32.1°)
- Langon (31.9°)
- Taupont (31.5°)
- Le Hinglé (31.4°)
- Cintré (31.3°)
- Guer (31.3°)
- Pléchatel (31.2°)
- Landujan (31.1°)
- Châteaubourg (31°)
- Guérande (30.9°)
- Laillé-La-Rouesnais (30.7°)
- Saint-Igneuc (30.3°)

94% des stations ont enregistré leur température la plus haute (txx) le 07/07

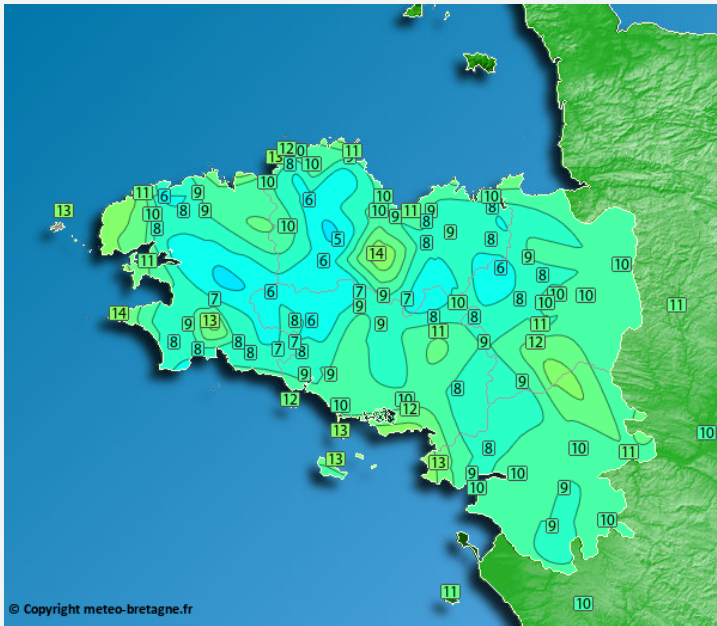
### Bretagne – Températures Maxi Journalières (tx) Juillet 2023 Association Météo-Bretagne le 14/09/2023



Moyenne des relevés journaliers des 70 stations du réseau MBdata

[http://cb.asso-mb.fr/Journal\\_MB/MB/Temp\\_Mensuelle\\_Moy1\\_99\\_tx\\_7.png](http://cb.asso-mb.fr/Journal_MB/MB/Temp_Mensuelle_Moy1_99_tx_7.png)

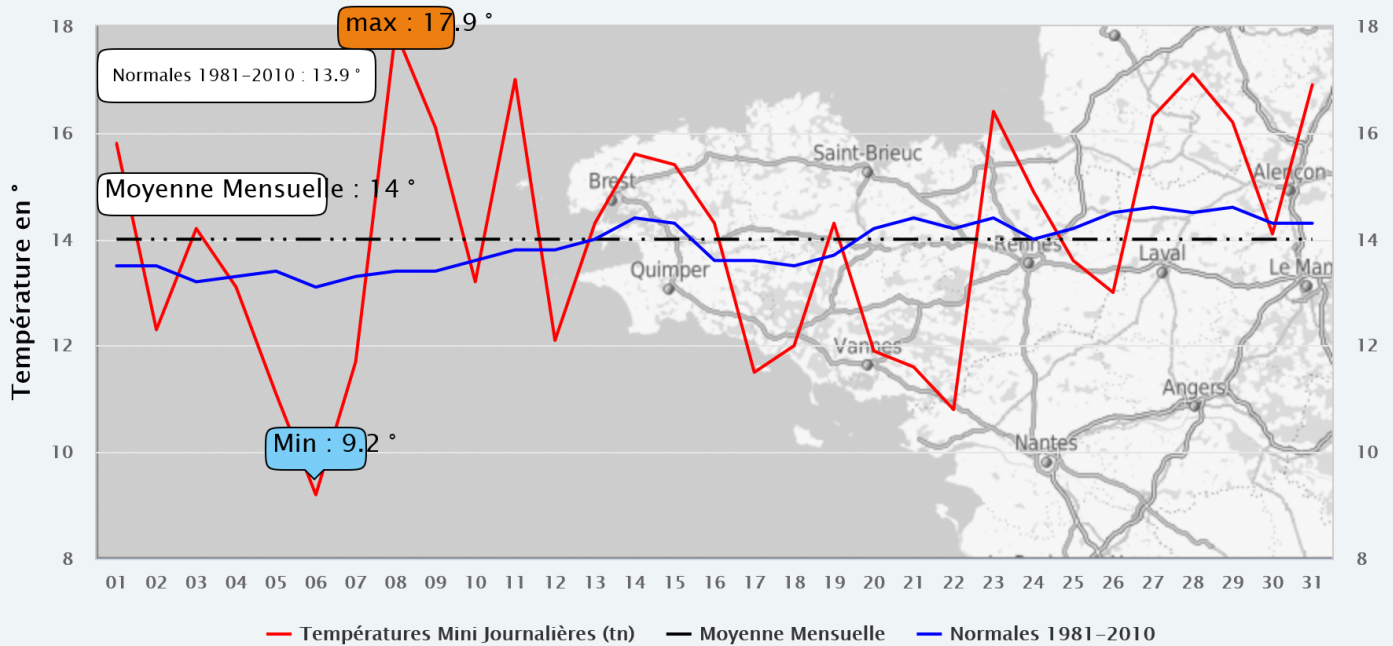
## Températures quotidiennes Mini relevées sur la période



- Kerpert (5.3°)
- Gourin (6°)
- Kernascléden (6°)
- Landujan (6.1°)
- Plounevez-Quintin (6.2°)
- Kernouës (6.2°)
- Louargat (6.3°)
- St-Etienne-du-Gue (6.8°)
- Neulliac (6.8°)
- Arzano (7.1°)
- Quimperlé (7.3°)
- Briec (7.4°)
- Lamballe (7.5°)
- Le Hinglé (7.6°)
- Pleslin-Trigavou (7.7°)
- Saint-Glen (7.8°)
- Pont-Aven (7.8°)
- Meslan - La Grande Métairie (7.8°)
- Melgven (7.9°)

84% des stations ont enregistré leur température la plus basse (tnn) le 06/07

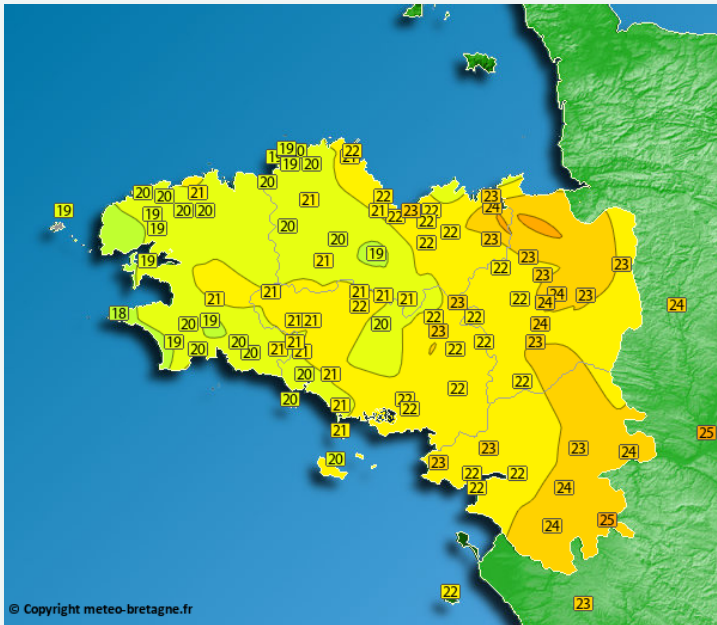
### Bretagne – Températures Mini Journalières (tn) Juillet 2023 Association Météo-Bretagne le 14/09/2023



Moyenne des relevés journaliers des 70 stations du réseau MBdata

[http://cb.asso-mb.fr/Journal\\_MB/MB/Temp\\_Mensuelle\\_Moy1\\_99\\_tn\\_7.png](http://cb.asso-mb.fr/Journal_MB/MB/Temp_Mensuelle_Moy1_99_tn_7.png)

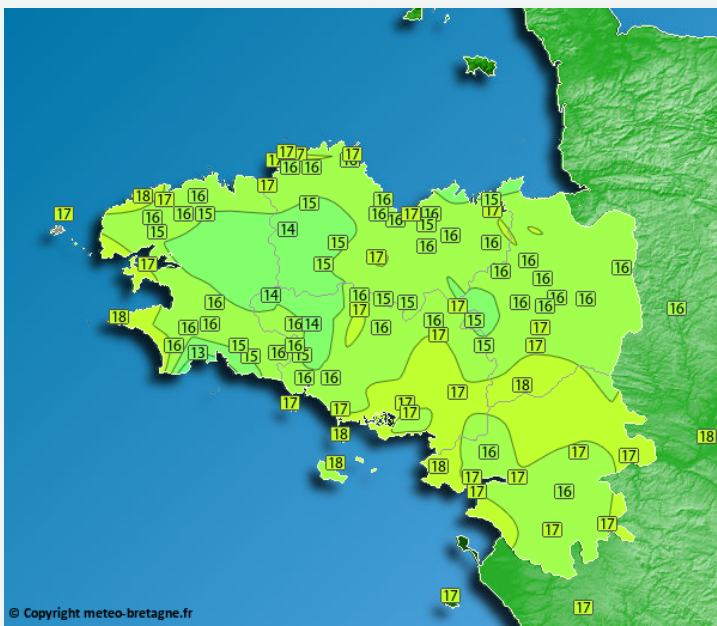
### Carte des températures Quotidiennes Moyennes les plus élevées de la période



75% des stations ont enregistré leur température moyenne la plus élevée (tmx)le : 08/07

- Pleslin-Trigavou (24.4°)
- Cesson-Sévigné (24.2°)
- Saint-Philbert-de-Grand-Lieu (24.1°)
- Laillé-Le-Bourg (23.8°)
- Petit-Mars (23.4°)
- Châteaubourg (23.2°)
- Hédé-Bazouges (23°)
- Pléchatel (23°)
- Melesse (22.9°)
- Dompierre-du-chemin (22.9°)
- Taupont (22.7°)
- Le Hinglé (22.6°)
- Besné (22.5°)
- Saint-Igneuc (22.4°)
- Lamballe (22.3°)
- Saint-Brevin-les-pins (22.3°)
- Malansac (22.3°)
- Cintré (22.3°)
- Langon (22.3°)
- Hillion - Carberon (22.2°)

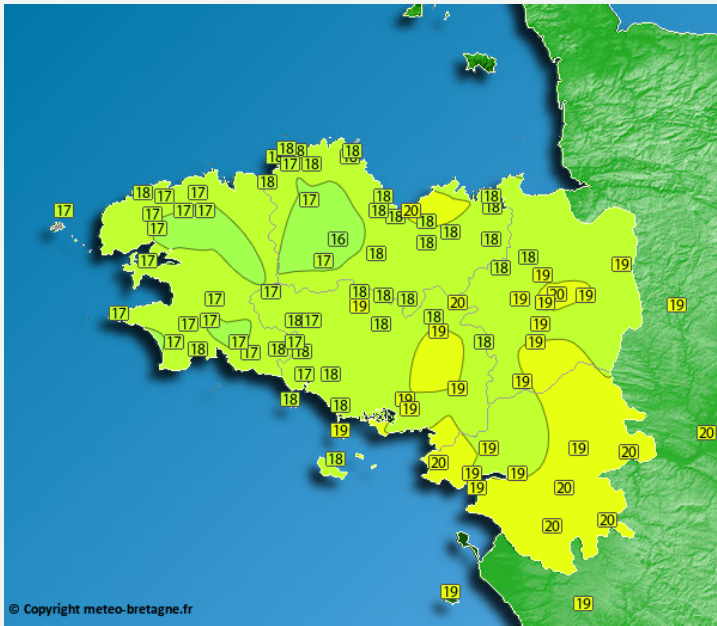
### Carte des températures Quotidiennes Moyennes les plus faibles de la période



26% des stations ont enregistré leur température moyenne la plus faible (tmn)le : 05/07

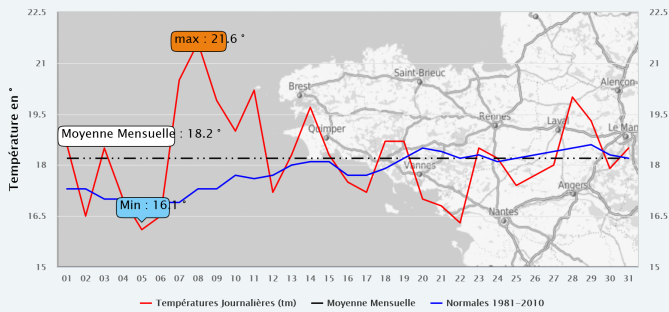
- Bénodet-Kercolin (12.9°)
- Kernascléden (14.1°)
- Gourin (14.3°)
- Cléguer - Sénébret (14.8°)
- Lamballe (15.2°)
- Saint-Gonnery - Ravaguen (15.4°)
- Saint-Glen (15.5°)
- Melesse (15.7°)
- Tréguex - La ville Gueury (15.7°)
- Dompierre-du-chemin (15.8°)
- Saint-Igneuc (15.8°)
- Le Hinglé (15.9°)
- Hédé-Bazouges (16.3°)
- Cesson-Sévigné (16.4°)
- Saint-Philbert-de-Grand-Lieu (16.7°)
- Taupont (17°)
- La Chapelle-Saint-Florent (17.3°)
- Quiberon (17.6°)

### Carte des températures Moyennes Mensuelles sur la période



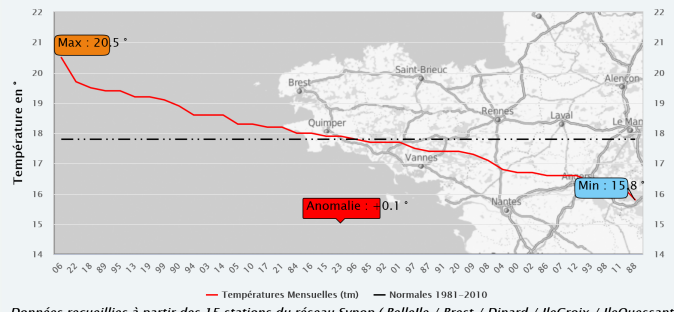
- La Chapelle-Saint-Florent : 20.1°
- Saint-Philbert-de-Grand-Lieu : 19.9°
- Guérande : 19.8°
- Cesson-Sévigné : 19.7°
- Laillé-Le-Bourg : 19.5°
- Saint-Brevin-les-pins : 19.4°
- Petit-Mars : 19.4°
- Quiberon : 19.3°
- Taupont : 19.3°
- Pléchatel : 19.1°
- Châteaubourg : 19.0°
- Ile Arz Keriane : 19.0°
- Cordemais : 18.9°
- Malansac : 18.9°
- Besné : 18.9°
- Langon : 18.9°
- Theix : 18.8°
- Le Palais : 18.8°
- Surzur : 18.8°
- Pontivy : 18.7°

Bretagne – Températures Journalières (tm) Juillet 2023 Association Météo-Bretagne le 14/09/2023



[http://cb.asso-mb.fr/Journal\\_MB/MB/Temp\\_Mensuelle\\_Moy1\\_99\\_tm\\_7.png](http://cb.asso-mb.fr/Journal_MB/MB/Temp_Mensuelle_Moy1_99_tm_7.png)

Bretagne – Températures Mensuelles (tm) Juillet (1984-2023) Association Météo-Bretagne le 14/09/2023



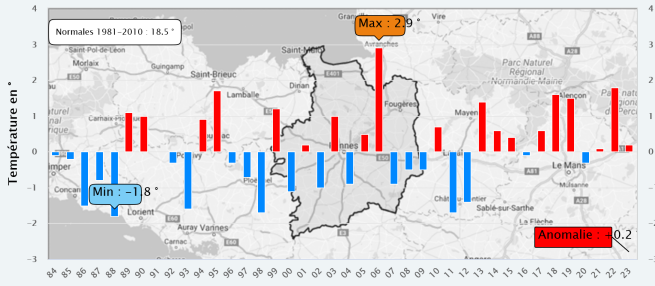
[http://cb.asso-mb.fr/Journal\\_MB/Synop/Temp\\_Mensuelle\\_Moy5\\_99\\_tm\\_7.png](http://cb.asso-mb.fr/Journal_MB/Synop/Temp_Mensuelle_Moy5_99_tm_7.png)



# Anomalies Températures Moyennes Mensuelles

## Ecarts à la normale 1981-2010 des températures Moyennes Mensuelles

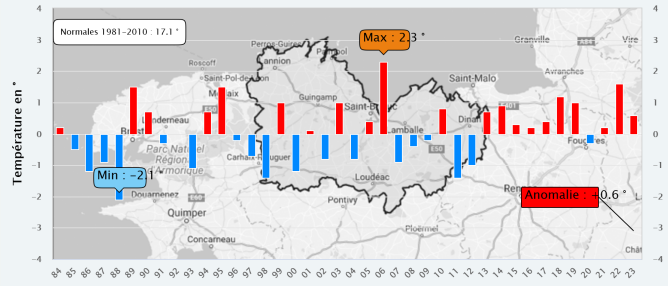
Ile et Vilaine – Anomalies Températures Mensuelles (tm) Juillet (1984-2023) A.M.B. le 14/09/2023



Données recueillies à partir des 2 stations du réseau Synop ( Dinard / Rennes )

[http://cb.asso-mb.fr/Journal\\_MB/Synop/Temp\\_Mensuelle\\_Moy6\\_35\\_tm\\_7\\_99.png](http://cb.asso-mb.fr/Journal_MB/Synop/Temp_Mensuelle_Moy6_35_tm_7_99.png)

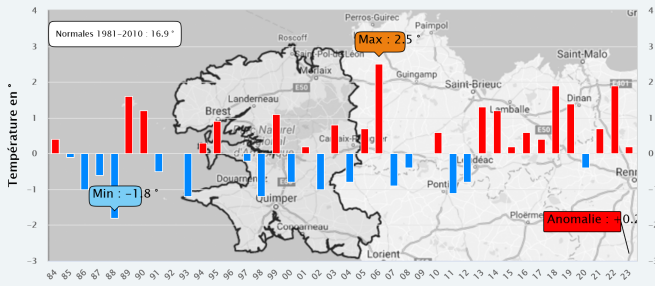
Cotes d Armor – Anomalies Températures Mensuelles (tm) Juillet (1984-2023) A.M.B. le 14/09/2023



Données recueillies à partir des 3 stations du réseau Synop ( Lannion / Ploumanach / SaintBrieuc )

[http://cb.asso-mb.fr/Journal\\_MB/Synop/Temp\\_Mensuelle\\_Moy6\\_22\\_tm\\_7\\_99.png](http://cb.asso-mb.fr/Journal_MB/Synop/Temp_Mensuelle_Moy6_22_tm_7_99.png)

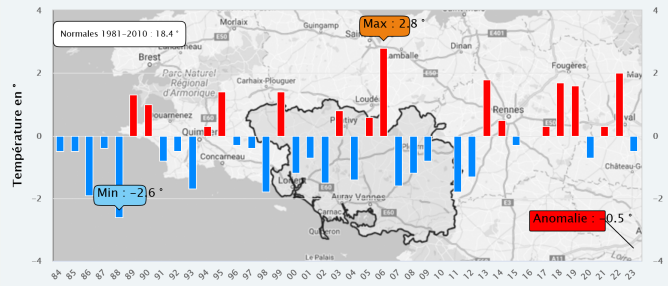
Finistère – Anomalies Températures Mensuelles (tm) Juillet (1984-2023) A.M.B. le 14/09/2023



Données recueillies à partir des 5 stations du réseau Synop ( Brest / IleOuessant / Landivisiau / Lanveoc / Quimper )

[http://cb.asso-mb.fr/Journal\\_MB/Synop/Temp\\_Mensuelle\\_Moy6\\_29\\_tm\\_7\\_99.png](http://cb.asso-mb.fr/Journal_MB/Synop/Temp_Mensuelle_Moy6_29_tm_7_99.png)

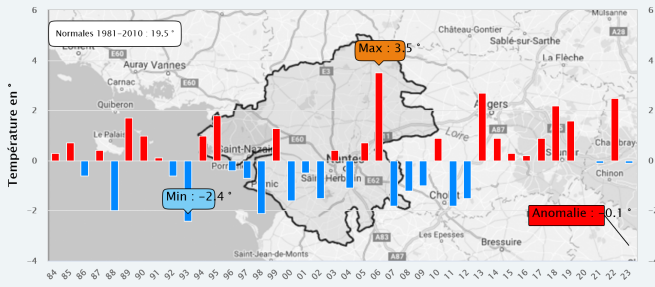
Morbihan – Anomalies Températures Mensuelles (tm) Juillet (1984-2023) A.M.B. le 14/09/2023



Données recueillies à partir des 3 stations du réseau Synop ( Bellelle / IleGroix / Lorient )

[http://cb.asso-mb.fr/Journal\\_MB/Synop/Temp\\_Mensuelle\\_Moy6\\_56\\_tm\\_7\\_99.png](http://cb.asso-mb.fr/Journal_MB/Synop/Temp_Mensuelle_Moy6_56_tm_7_99.png)

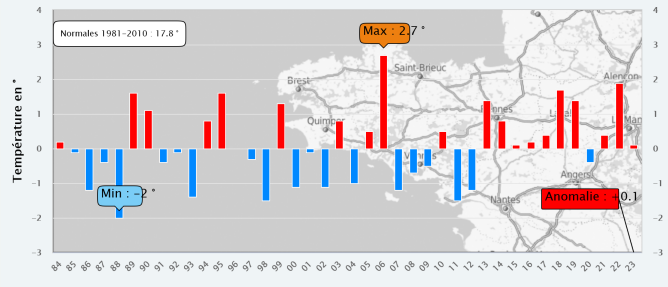
Loire Atlantique – Anomalies Températures Mensuelles (tm) Juillet (1984-2023) A.M.B. le 14/09/2023



Données recueillies à partir des 2 stations du réseau Synop ( Nantes / SaintNazaire )

[http://cb.asso-mb.fr/Journal\\_MB/Synop/Temp\\_Mensuelle\\_Moy6\\_44\\_tm\\_7\\_99.png](http://cb.asso-mb.fr/Journal_MB/Synop/Temp_Mensuelle_Moy6_44_tm_7_99.png)

Bretagne – Anomalies Températures Mensuelles (tm) Juillet (1984-2023) A.M.B. le 14/09/2023



Données recueillies à partir des 15 stations du réseau Synop ( Bellelle / Brest / Dinard / IleGroix / IleOuessant / Lorient / SaintNazaire )

[http://cb.asso-mb.fr/Journal\\_MB/Synop/Temp\\_Mensuelle\\_Moy6\\_99\\_tm\\_7\\_99.png](http://cb.asso-mb.fr/Journal_MB/Synop/Temp_Mensuelle_Moy6_99_tm_7_99.png)





## Autres relevés significatifs pour la période du 01/07 au 31/07/2023

### Températures maxi(tx) pour chacune des stations classées par date :

07/07

Saint-Philbert-de-Grand-Lieu (33.6°) Cesson-Sévigné (33.5°) La Chapelle-Saint-Florent (33.3°) Cordemais (33.1°) Petit-Mars (32.9°) Malansac (32.3°) Besné (32.2°) Laillé-Le-Bourg (32.2°) Melesse (32.1°) Langon (31.9°) Taupont (31.5°) Le Hinglé (31.4°) Cintré (31.3°) Guer (31.3°) Pléchatel (31.2°) Landujan (31.1°) Châteaubourg (31°) Guérande (30.9°) Laillé-La-Rouesnais (30.7°) Saint-Igneuc (30.3°) Saint-Brevin-les-pins (30.2°) Hédé-Bazouges (30.2°) Surzur (30.2°) Theix (30.1°) Saint-Malo-des-trois-fontaines (30°) Pontivy (29.9°) Dompierre-du-chemin (29.9°) Neulliac (29.8°) Le Palais (29.8°) Trégueux - La ville Gueury (29.6°) Ile Arz Keriane (29.5°) Saint-Gonnery - Ravaguen (29.4°) Saint-Glen (29.2°) Evellys (29.2°) Lamballe (29.1°) Quimperlé (29.1°) Hillion - Carberon (29.1°) Plouguerneau (28.9°) St-Etienne-du-Gue (28.9°) Kernascléden (28.7°) Plestin-les-grèves (28.6°) Quemperven (28.6°) Nostang (28.5°) Cléguer - Sénebret (28.4°) Plouharnel (28.4°) Pont-Aven (28.3°) Arzano (28.3°) Bénodet-Kercolin (28.1°) Meslan - La Grande Métairie (27.9°) Kerpert (27.9°) Briec (27.8°) Kernouës (27.7°) Gourin (27.6°) Plouneventer (27.4°) Louargat (27.4°) Plouzévéde (27.4°) Plounevez-Quintin (27.4°) Plabennec (27.3°) Pordic (27.3°) Trébeurden (27.2°) Quiberon (27°) Melgven (26.9°) Plonéour-Lanvern (26.2°) Ile-de-Quéménès (22.2°)

10/07

Paimpol (26°) Ploubazlanec (24.4°)

06/07

Ergué-Gabéric (26.5°)

08/07

Pleslin-Trigavou (27.6°)

### Températures mini(tn) pour chacune des stations classées par date :

06/07

Quiberon (13.4°) Guérande (12.6°) Trébeurden (12.5°) Le Palais (11.8°) Ile Arz Keriane (11.3°) Ploubazlanec (11°) La Chapelle-Saint-Florent (10.8°) Taupont (10.6°) Cesson-Sévigné (10.3°) Theix (10.2°) Dompierre-du-chemin (10.2°) Plabennec (10.1°) Plouharnel (10.1°) Quemperven (10°) Pordic (9.9°) Hillion - Carberon (9.9°) Châteaubourg (9.8°) Petit-Mars (9.6°) Saint-Brevin-les-pins (9.5°) Plestin-les-grèves (9.5°) Nostang (9.3°) Paimpol (9.1°) Trégueux - La ville Gueury (9.1°) Saint-Gonnery - Ravaguen (8.9°) Langon (8.9°) Saint-Philbert-de-Grand-Lieu (8.8°) Hédé-Bazouges (8.8°) Plouzévéde (8.8°) Saint-Igneuc (8.6°) Pontivy (8.5°) Besné (8.4°) Malansac (8.3°) Saint-Malo-des-trois-fontaines (8.2°) Bénodet-Kercolin (8.2°) Plonéour-Lanvern (8.2°) Cléguer - Sénebret (8.1°) Melesse (8.1°) Cintré (7.9°) Melgven (7.9°) Meslan - La Grande Métairie (7.8°) Pont-Aven (7.8°) Saint-Glen (7.8°) Pleslin-Trigavou (7.7°) Le Hinglé (7.6°) Lamballe (7.5°) Briec (7.4°) Quimperlé (7.3°) Arzano (7.1°) Neulliac (6.8°) St-Etienne-du-Gue (6.8°) Louargat (6.3°) Kernouës (6.2°) Plounevez-Quintin (6.2°) Landujan (6.1°) Kernascléden (6°) Gourin (6°) Kerpert (5.3°)

22/07

Surzur (11.1°) Cordemais (10.3°) Evellys (8.4°) Laillé-La-Rouesnais (8.2°)

05/07

Laillé-Le-Bourg (10.3°) Pléchatel (9.8°) Ergué-Gabéric (8.6°)

18/07

Ile-de-Quéménès (13.7°) Plouguerneau (10.9°)

17/07

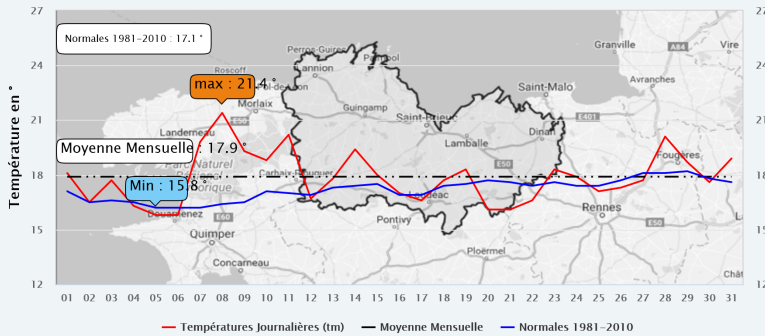
Guer (7.8°)

21/07

Plouneventer (7.3°)

### Côtes d'Armor :

Côtes d'Armor – Températures Journalières (tm) Juillet 2023 Association Météo-Bretagne le 14/09/2023



Moyenne journalière des 17 stations du réseau MBdata  
Lamballe / Pleslin-Trigavou / Paimpol / Tregueux - La ville Gueury / Saint-Igneuc / Le Hinglé / Pleslin-les-grès  
Quinn...  
Quémiperven / Hillion - Carberon)

[http://cb.asso-mb.fr/Journal\\_MB/MB/Temp\\_Mensuelle\\_Moy1\\_22\\_tm\\_7.png](http://cb.asso-mb.fr/Journal_MB/MB/Temp_Mensuelle_Moy1_22_tm_7.png)

Températures moyennes sur la période

Max : 18.4° à Pleslin-Trigavou -- Min : 16.3° à Kerpert

Température maximale absolue : 31.4° le 07/07 à Le Hinglé

Température minimale absolue : 5.3° le 06/07 à Kerpert

Jour le plus chaud : le 08/07 avec 24.4° à Pleslin-Trigavou

Jour le plus froid : le 05/07 avec 15.2° à Lamballe

Pluviométrie maxi sur la période : 154.0mm à Paimpol

Vitesse du vent maxi : 26kmh le 14/07 à Trébeurden

Rafale de vent maxi : 148.1kmh le 11/07 à Pordic

### Finistère :

Températures moyennes sur la période

Max : 18.1° à Plouguerneau -- Min : 16.9° à Melgven

Température maximale absolue : 29.1° le 07/07 à Quimperlé

Température minimale absolue : 6.2° le 06/07 à Kernouës

Jour le plus chaud : le 08/07 avec 21° à Briec

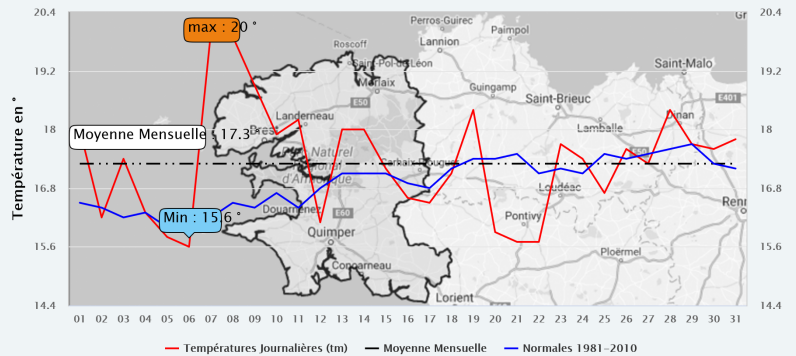
Jour le plus froid : le 06/07 avec 14.7° à Plonéour-Lanvern

Pluviométrie maxi sur la période : 153.4mm à Melgven

Vitesse du vent maxi : 35.7kmh le 15/07 à Ile-de-Quéménéès

Rafale de vent maxi : 78.9kmh le 14/07 à Plabennec

Finistère – Températures Journalières (tm) Juillet 2023 Association Météo-Bretagne le 14/09/2023

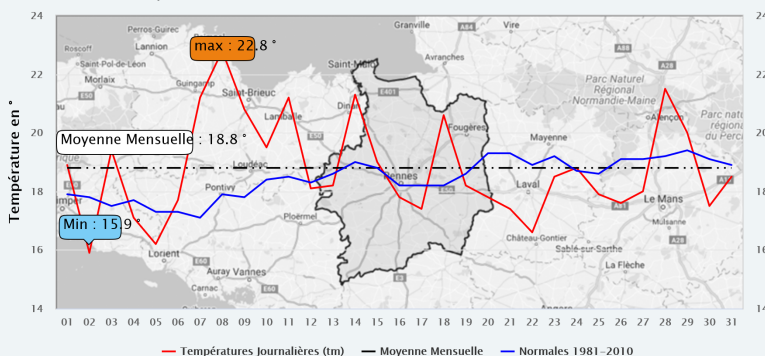


Moyenne journalière des 14 stations du réseau MBdata  
Plouguerneau / Plabennec / Kernouës / Plouneventer / Pont-Aven / Ergué-Gabéric / Bénodet-Kercolin / Quimp

[http://cb.asso-mb.fr/Journal\\_MB/MB/Temp\\_Mensuelle\\_Moy1\\_29\\_tm\\_7.png](http://cb.asso-mb.fr/Journal_MB/MB/Temp_Mensuelle_Moy1_29_tm_7.png)

### Ile et Vilaine :

Ile et Vilaine – Températures Journalières (tm) Juillet 2023 Association Météo-Bretagne le 14/09/2023



Moyenne journalière des 11 stations du réseau MBdata  
Laillé-La-Rouesnais / Hédé-Bazouges / Cesson-Sévigné / Cintré / Châteaubourg / Melesse / Langon / Pléchat

[http://cb.asso-mb.fr/Journal\\_MB/MB/Temp\\_Mensuelle\\_Moy1\\_35\\_tm\\_7.png](http://cb.asso-mb.fr/Journal_MB/MB/Temp_Mensuelle_Moy1_35_tm_7.png)

Températures moyennes sur la période

Max : 19.7° à Cesson-Sévigné -- Min : 18.0° à Laillé-La-Rouesnais

Température maximale absolue : 33.5° le 07/07 à Cesson-Sévigné

Température minimale absolue : 6.1° le 06/07 à Landujan

Jour le plus chaud : le 08/07 avec 24.2° à Cesson-Sévigné

Jour le plus froid : le 02/07 avec 14.3° à Laillé-La-Rouesnais

Pluviométrie maxi sur la période : 104.0mm à Châteaubourg

Vitesse du vent maxi : 12.2kmh le 23/07 à Dompierre-du-chemin

Rafale de vent maxi : 49.9kmh le 14/07 à Dompierre-du-chemin

### Loire Atlantique :

Températures moyennes sur la période

Max : 20.1° à La Chapelle-Saint-Florent -- Min : 18.9° à Besné

Température maximale absolue : 33.6° le 07/07 à Saint-Philbert-de-Grand-Lieu

Température minimale absolue : 8.4° le 06/07 à Besné

Jour le plus chaud : le 08/07 avec 24.1° à Saint-Philbert-de-Grand-Lieu

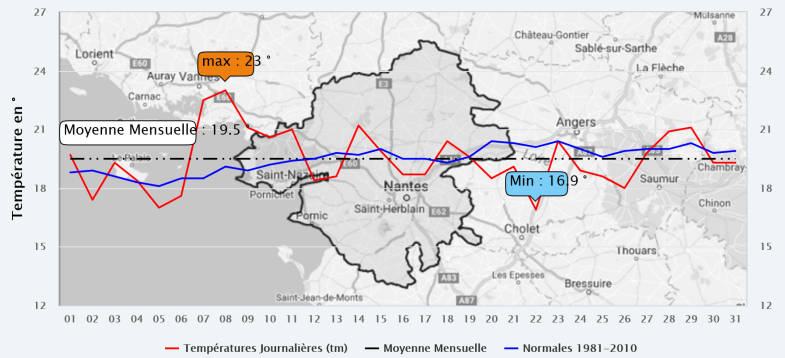
Jour le plus froid : le 22/07 avec 15.9° à Besné

Pluviométrie maxi sur la période : 47.2mm à Besné

Vitesse du vent maxi : 21.3kmh le 15/07 à Petit-Mars

Rafale de vent maxi : 59.5kmh le 15/07 à Cordemais

Loire Atlantique - Températures Journalières (tm) Juillet 2023 Association Météo-Bretagne le 14/09/2023

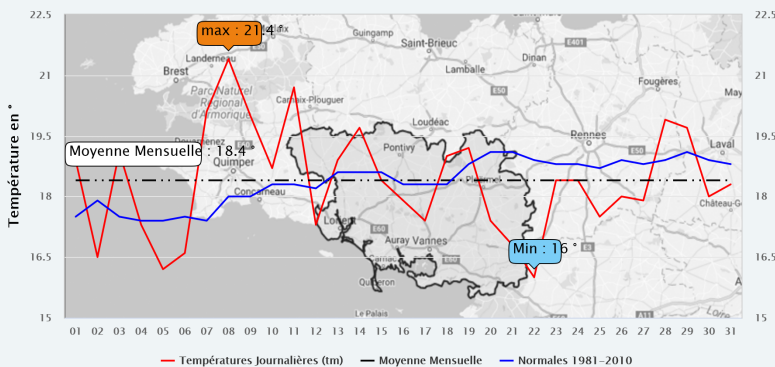


Moyenne journalière des 7 stations du réseau MBdata (Saint-Philbert-de-Grand-Lieu / Saint-Brevin-les-pins / La Chapelle-Saint-Florent / Cordemais / Guérande / Pornic / Nantes)

[http://cb.asso-mb.fr/Journal\\_MB/MB/Temp\\_Mensuelle\\_Moy1\\_44\\_tm\\_7.png](http://cb.asso-mb.fr/Journal_MB/MB/Temp_Mensuelle_Moy1_44_tm_7.png)

### Morbihan :

Morbihan - Températures Journalières (tm) Juillet 2023 Association Météo-Bretagne le 14/09/2023



Moyenne journalière des 19 stations du réseau MBdata

[http://cb.asso-mb.fr/Journal\\_MB/MB/Temp\\_Mensuelle\\_Moy1\\_56\\_tm\\_7.png](http://cb.asso-mb.fr/Journal_MB/MB/Temp_Mensuelle_Moy1_56_tm_7.png)

Températures moyennes sur la période

Max : 19.3° à Quiberon -- Min : 17.3° à Gourin

Température maximale absolue : 32.3° le 07/07 à Malansac

Température minimale absolue : 6° le 06/07 à Gourin

Jour le plus chaud : le 08/07 avec 22.7° à Taupont

Jour le plus froid : le 22/07 avec 14.8° à Evellys

Pluviométrie maxi sur la période : 170.8mm à Cléguer - Sénébret

Vitesse du vent maxi : 20kmh le 15/07 à Quiberon

Rafale de vent maxi : 59.5kmh le 14/07 à Le Palais

### Bretagne :

Températures moyennes sur la période

Max : 20.1° à La Chapelle-Saint-Florent -- Min : 16.3° à Kerpert

Température maximale absolue : 33.6° le 07/07 à Saint-Philbert-de-Grand-Lieu

Température minimale absolue : 5.3° le 06/07 à Kerpert

Jour le plus chaud : le 08/07 avec 24.4° à Pleslin-Trigavou

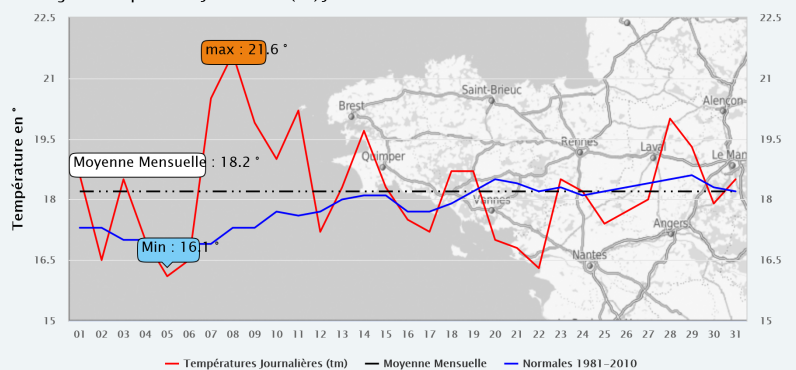
Jour le plus froid : le 05/07 avec 12.9° à Bénodet-Kercolin

Pluviométrie maxi sur la période : 170.8mm à Cléguer - Sénébret

Vitesse du vent maxi : 35.7kmh le 15/07 à Ile-de-Quéménès

Rafale de vent maxi : 148.1kmh le 11/07 à Pordic

Bretagne - Températures Journalières (tm) Juillet 2023 Association Météo-Bretagne le 14/09/2023

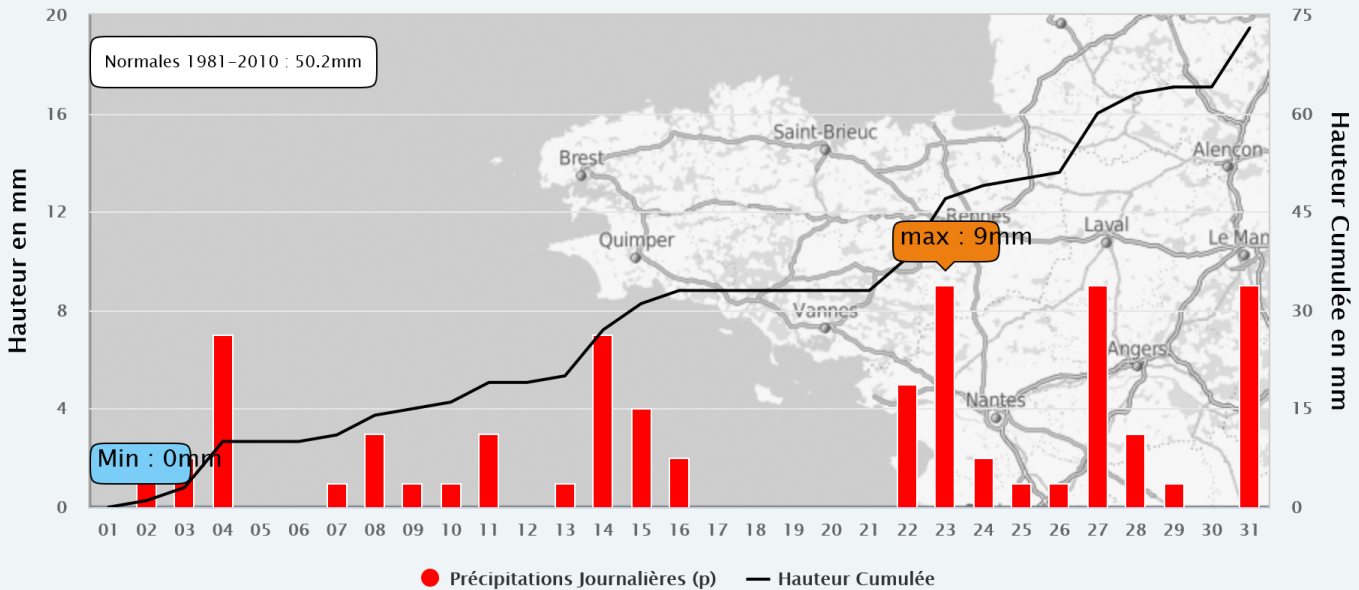


Moyenne des relevés journaliers des 70 stations du réseau MBdata

[http://cb.asso-mb.fr/Journal\\_MB/MB/Temp\\_Mensuelle\\_Moy1\\_99\\_tm\\_7.png](http://cb.asso-mb.fr/Journal_MB/MB/Temp_Mensuelle_Moy1_99_tm_7.png)

## Bretagne – Précipitations Journalières (p) Juillet 2023

Association Météo-Bretagne le 14/09/2023

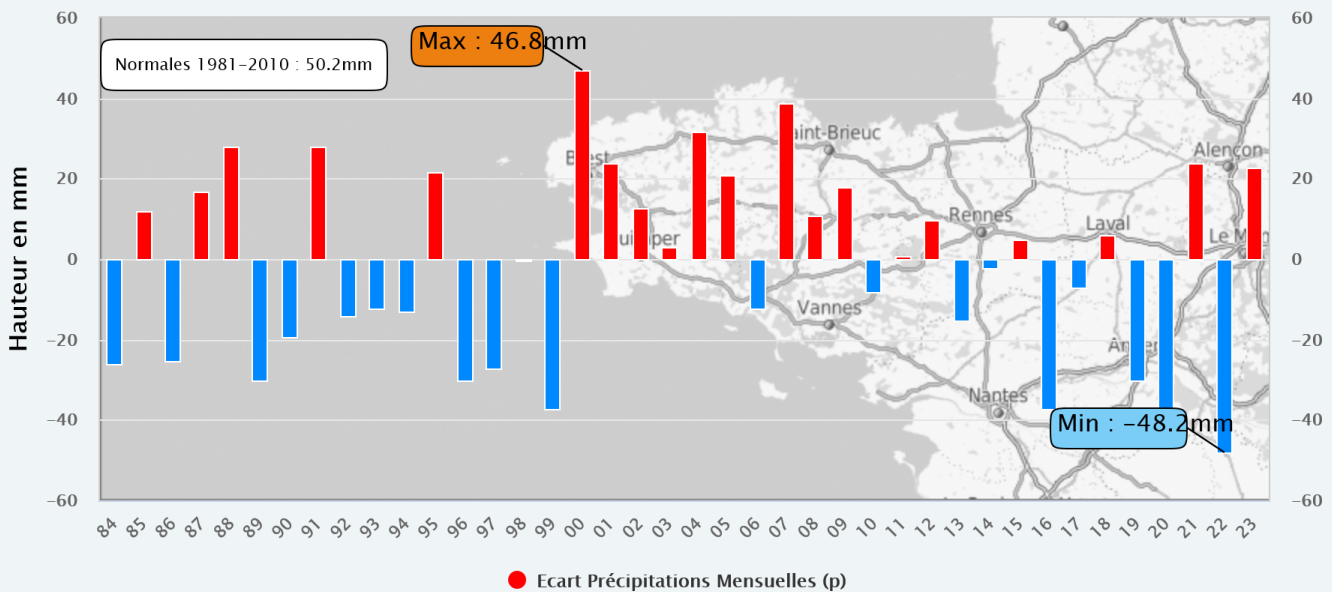


Moyenne journalière des 15 stations du réseau Synop (Bellefleur / Brest / Dinard / IleGroix / IleOuessant / Landivisiau / Lannion / Lanveoc / Lorient / Nantes / Ploumanac'h / Saint-Nazaire)

[http://cb.asso-mb.fr/Journal\\_MB/Synop/Temp\\_Mensuelle\\_Moy1\\_99\\_p\\_7.png](http://cb.asso-mb.fr/Journal_MB/Synop/Temp_Mensuelle_Moy1_99_p_7.png)

## Bretagne – Anomalies Précipitations Mensuelles (p) Juillet (1984-2023)

A.M.B. le 14/09/2023



Données recueillies à partir des 15 stations du réseau Synop (Bellefleur / Brest / Dinard / IleGroix / IleOuessant / Landivisiau / Lannion / Lanveoc / Lorient / Nantes / Ploumanac'h / Saint-Nazaire)

[http://cb.asso-mb.fr/Journal\\_MB/Synop/Temp\\_Mensuelle\\_Moy6\\_99\\_p\\_7\\_99.png](http://cb.asso-mb.fr/Journal_MB/Synop/Temp_Mensuelle_Moy6_99_p_7_99.png)



## Les Chiffres du Mois

### Côtes d'Armor

Villes	Temp. Moyenne	Moyenne Tn	Moyenne Tx	Min Tn	Date	Max tx	date	Cumul P	Max Cumul	date	Max Rafale	date
Hillion - Carberon	18.2°	14.5°	21.9°	9.9°	06/07	29.1°	07/07	65.4mm	17.4mm	04/07	69.2 Km/h	14/07
Kerpert	16.3°	11.9°	20.8°	5.3°	06/07	27.9°	07/07	56.2mm	22.8mm	31/07	38.6 Km/h	14/07
Lamballe	18.0°	13.1°	22.9°	7.5°	06/07	29.1°	07/07	67.0mm	13.2mm	04/07	64.4 Km/h	14/07
Le Hinglé	18.4°	13.2°	23.6°	7.6°	06/07	31.4°	07/07	39.4mm	12.6mm	04/07	57.9 Km/h	14/07
Louargat	16.6°	12.4°	20.8°	6.3°	06/07	27.4°	07/07	56.4mm	11.6mm	31/07	49.9 Km/h	14/07
Paimpol	17.9°	14.0°	21.9°	9.1°	06/07	26°	10/07	154.0mm	32.4mm	09/07	43.4 Km/h	14/07
Pleslin-Trigavou	18.4°	14.1°	22.7°	7.7°	06/07	27.6°	08/07	79.4mm	17.2mm	31/07	56.2 Km/h	14/07
Plestin-les-grèves	18.3°	14.6°	22.0°	9.5°	06/07	28.6°	07/07	53.0mm	10.8mm	31/07	43.4 Km/h	15/07
Ploubazlanec	18.2°	15.0°	21.4°	11°	06/07	24.4°	10/07	71.8mm	20.2mm	09/07	45.1 Km/h	14/07
Plounevez-Quintin	16.8°	12.7°	20.9°	6.2°	06/07	27.4°	07/07	122.4mm	22.2mm	31/07	40.2 Km/h	15/07
Pordic	18.3°	14.3°	22.3°	9.9°	06/07	27.3°	07/07	49.4mm	12.8mm	04/07	148.1 Km/h	11/07
Quemperven	17.6°	13.8°	21.4°	10°	06/07	28.6°	07/07	53.6mm	10.4mm	31/07	38.6 Km/h	15/07
Saint-Glen	18.0°	13.2°	22.8°	7.8°	06/07	29.2°	07/07	79.6mm	14.2mm	24/07	40.2 Km/h	14/07
Saint-Igneuc	18.4°	13.7°	23.1°	8.6°	06/07	30.3°	07/07	99.0mm	16mm	31/07	59.5 Km/h	14/07
St-Etienne-du-Gue	17.7°	12.7°	22.6°	6.8°	06/07	28.9°	07/07	93.8mm	21.2mm	23/07	43.4 Km/h	04/07
Trébeurden	18.1°	15.7°	20.5°	12.5°	06/07	27.2°	07/07	n/a	n/a		80.5 Km/h	14/07
Trégueux - La ville Gueury	18.3°	14.0°	22.6°	9.1°	06/07	29.6°	07/07	62.4mm	12mm	04/07	54.7 Km/h	14/07
<b>Moy/Département</b>	<b>17.9°</b>	<b>13.7°</b>	<b>22°</b>	<b>8.5°</b>		<b>28.2°</b>		<b>75.2mm</b>				

### Loire Atlantique

Villes	Temp. Moyenne	Moyenne Tn	Moyenne Tx	Min Tn	Date	Max tx	date	Cumul P	Max Cumul	date	Max Rafale	date
Besné	18.9°	14.0°	23.7°	8.4°	06/07	32.2°	07/07	47.2mm	18mm	23/07	53.1 Km/h	14/07
Cordemais	18.9°	14.9°	23.0°	10.3°	22/07	33.1°	07/07	27.2mm	11.6mm	23/07	59.5 Km/h	15/07
Guérande	19.8°	16.4°	23.2°	12.6°	06/07	30.9°	07/07	34.0mm	9.6mm	27/07	41.8 Km/h	15/07
La Chapelle-Saint-Florent	20.1°	15.2°	25.0°	10.8°	06/07	33.3°	07/07	20.2mm	7.2mm	23/07	38.6 Km/h	15/07
Petit-Mars	19.4°	14.8°	23.9°	9.6°	06/07	32.9°	07/07	38.4mm	16.6mm	23/07	57.9 Km/h	15/07
Saint-Brevin-les-pins	19.4°	15.1°	23.7°	9.5°	06/07	30.2°	07/07	37.8mm	10.8mm	23/07	46.7 Km/h	14/07
Saint-Philbert-de-Grand-Lieu	19.9°	14.5°	25.3°	8.8°	06/07	33.6°	07/07	25.6mm	5mm	04/07	51.5 Km/h	31/07
<b>Moy/Département</b>	<b>19.5°</b>	<b>15°</b>	<b>24°</b>	<b>10°</b>		<b>32.3°</b>		<b>32.9mm</b>				



## Finistère

Villes	Temp. Moyenne	Moyenne Tn	Moyenne Tx	Min Tn	Date	Max tx	date	Cumul P	Max Cumul	date	Max Rafale	date
Arzano	17.3°	13.3°	21.3°	7.1°	06/07	28.3°	07/07	126.8mm	26.6mm	27/07	46.7 Km/h	15/07
Briec	17.5°	13.1°	21.8°	7.4°	06/07	27.8°	07/07	109.8mm	18.8mm	31/07	32.2 Km/h	04/07
Bénodet-Kercolin	17.7°	14.0°	21.2°	8.2°	06/07	28.1°	07/07	49.6mm	14.4mm	27/07	33.8 Km/h	15/07
Ergué-Gabéric	16.9°	13.8°	20.1°	8.6°	05/07	26.5°	06/07	30.2mm	10.8mm	12/07	0 Km/h	01/07
Ile-de-Quéménéès	17.5°	15.3°	19.7°	13.7°	18/07	22.2°	07/07	36.2mm	5.6mm	14/07	75.6 Km/h	14/07
Kernouës	17.4°	13.6°	21.2°	6.2°	06/07	27.7°	07/07	61.8mm	8.6mm	31/07	69.2 Km/h	15/07
Melgven	16.9°	13.2°	20.6°	7.9°	06/07	26.9°	07/07	153.4mm	32.2mm	14/07	45.1 Km/h	15/07
Plabennec	17.1°	14.1°	20.0°	10.1°	06/07	27.3°	07/07	83.0mm	12.2mm	14/07	78.9 Km/h	14/07
Plonéour-Lanvern	17.2°	13.9°	20.5°	8.2°	06/07	26.2°	07/07	101.8mm	19.4mm	27/07	38.6 Km/h	31/07
Plouguemeau	18.1°	14.9°	21.4°	10.9°	18/07	28.9°	07/07	50.0mm	8.6mm	31/07	54.7 Km/h	15/07
Plouñeventer	16.9°	13.4°	20.5°	7.3°	21/07	27.4°	07/07	89.0mm	14.8mm	14/07	62.8 Km/h	15/07
Plouzévédé	17.2°	13.7°	20.8°	8.8°	06/07	27.4°	07/07	54.6mm	11.4mm	08/07	48.3 Km/h	15/07
Pont-Aven	17.5°	13.4°	21.5°	7.8°	06/07	28.3°	07/07	139.8mm	36mm	27/07	43.4 Km/h	15/07
Quimperlé	17.5°	13.6°	21.5°	7.3°	06/07	29.1°	07/07	133.2mm	31mm	27/07	41.8 Km/h	15/07
<b>Moy/Département</b>	<b>17.3°</b>	<b>13.8°</b>	<b>20.9°</b>	<b>8.5°</b>		<b>27.3°</b>		<b>87.1mm</b>				

## Ille et Vilaine

Villes	Temp. Moyenne	Moyenne Tn	Moyenne Tx	Min Tn	Date	Max tx	date	Cumul P	Max Cumul	date	Max Rafale	date
Cesson-Sévigné	19.7°	14.7°	24.7°	10.3°	06/07	33.5°	07/07	78.6mm	23.4mm	24/07	35.4 Km/h	15/07
Châteaubourg	19.0°	13.8°	24.1°	9.8°	06/07	31°	07/07	104.0mm	26.6mm	27/07	0 Km/h	01/07
Cintré	18.5°	13.2°	23.8°	7.9°	06/07	31.3°	07/07	56.6mm	21mm	24/07	45.1 Km/h	14/07
Dompierre-du-chemin	18.5°	13.9°	23.1°	10.2°	06/07	29.9°	07/07	101.4mm	19.6mm	31/07	49.9 Km/h	14/07
Hédé-Bazouges	18.4°	13.9°	22.9°	8.8°	06/07	30.2°	07/07	74.4mm	14.2mm	04/07	48.3 Km/h	14/07
Laillé-La-Rouesnais	18.0°	12.9°	23.2°	8.2°	22/07	30.7°	07/07	52.0mm	17.2mm	23/07	37.1 Km/h	14/07
Laillé-Le-Bourg	19.5°	13.9°	25.0°	10.3°	05/07	32.2°	07/07	64.6mm	19mm	23/07	25.9 Km/h	14/07
Landujan	18.1°	12.3°	23.8°	6.1°	06/07	31.1°	07/07	79.4mm	13mm	31/07	46.7 Km/h	15/07
Langon	18.9°	13.7°	24.0°	8.9°	06/07	31.9°	07/07	80.2mm	35.8mm	23/07	40.2 Km/h	14/07
Melesse	18.7°	13.2°	24.1°	8.1°	06/07	32.1°	07/07	83.6mm	21mm	23/07	29 Km/h	14/07
Pléchatel	19.1°	14.0°	24.3°	9.8°	05/07	31.2°	07/07	85.2mm	30mm	23/07	35.4 Km/h	14/07
<b>Moy/Département</b>	<b>18.8°</b>	<b>13.6°</b>	<b>23.9°</b>	<b>8.9°</b>		<b>31.4°</b>		<b>78.2mm</b>				



## Morbihan

Villes	Temp. Moyenne	Moyenne Tn	Moyenne Tx	Min Tn	Date	Max tx	date	Cumul P	Max Cumul	date	Max Rafale	date
Cléguer - Sénébret	17.7°	13.1°	22.2°	8.1°	06/07	28.4°	07/07	170.8mm	31.2mm	23/07	54.7 Km/h	15/07
Evellys	17.8°	13.2°	22.3°	8.4°	22/07	29.2°	07/07	113.6mm	30.8mm	23/07	48.3 Km/h	14/07
Gourin	17.3°	12.8°	21.8°	6°	06/07	27.6°	07/07	76.2mm	15.2mm	31/07	40.2 Km/h	14/07
Guer	18.3°	13.1°	23.5°	7.8°	17/07	31.3°	07/07	66.0mm	18mm	23/07	48.3 Km/h	15/07
Ile Arz Keriane	19.0°	15.4°	22.6°	11.3°	06/07	29.5°	07/07	108.2mm	38mm	23/07	40.2 Km/h	04/07
Kernascledén	17.4°	12.9°	21.9°	6°	06/07	28.7°	07/07	88.0mm	16.8mm	31/07	54.7 Km/h	15/07
Le Palais	18.8°	15.4°	22.2°	11.8°	06/07	29.8°	07/07	38.0mm	21.2mm	23/07	59.5 Km/h	14/07
Malansac	18.9°	13.9°	23.9°	8.3°	06/07	32.3°	07/07	n/a	n/a		48.3 Km/h	15/07
Meslan - La Grande Métairie	18.1°	13.9°	22.3°	7.8°	06/07	27.9°	07/07	87.8mm	17.4mm	14/07	45.1 Km/h	14/07
Neulliac	18.1°	13.1°	23.0°	6.8°	06/07	29.8°	07/07	73.0mm	18mm	04/07	35.4 Km/h	14/07
Nostang	18.1°	14.4°	21.9°	9.3°	06/07	28.5°	07/07	n/a	n/a		56 Km/h	14/07
Plouharnel	18.3°	15.3°	21.3°	10.1°	06/07	28.4°	07/07	89.6mm	24.4mm	23/07	48.3 Km/h	14/07
Pontivy	18.7°	14.1°	23.4°	8.5°	06/07	29.9°	07/07	68.4mm	17.2mm	14/07	46.7 Km/h	14/07
Quiberon	19.3°	16.6°	22.0°	13.4°	06/07	27°	07/07	71.2mm	20.8mm	23/07	45.1 Km/h	31/07
Saint-Gonnery - Ravaguen	18.3°	13.7°	22.9°	8.9°	06/07	29.4°	07/07	97.4mm	19.6mm	14/07	0 Km/h	01/07
Saint-Malo-des-trois-fontaines	18.3°	13.5°	23.1°	8.2°	06/07	30°	07/07	82.8mm	16.2mm	04/07	57.9 Km/h	14/07
Surzur	18.8°	14.9°	22.7°	11.1°	22/07	30.2°	07/07	102.2mm	36mm	23/07	49.9 Km/h	15/07
Taupont	19.3°	14.5°	24.1°	10.6°	06/07	31.5°	07/07	75.6mm	17mm	23/07	43.5 Km/h	14/07
Theix	18.8°	14.5°	23.2°	10.2°	06/07	30.1°	07/07	16.2mm	12.2mm	23/07	32.2 Km/h	14/07
<b>Moy/Département</b>	<b>18.4°</b>	<b>14.1°</b>	<b>22.6°</b>	<b>9.1°</b>		<b>29.4°</b>		<b>83.8mm</b>				

### Légende du tableau

Moyenne Tn : moyenne des températures les plus basses  
 Moyenne Tx : moyenne des températures les plus hautes  
 Min Tn : température minimale absolue avec date  
 Max Tx : température maximale absolue avec date  
 Cumul P : Hauteur des précipitations cumulées sur le mois  
 Max Rafale : Vitesse de vent maximale avec date

*Pour information : Du fait de calculs plus précis réalisés au niveau des graphiques à partir des moyennes journalières et non mensuelles, certaines données peuvent présenter des différences minimes entre les résultats au niveau des tableaux et leurs données graphiques correspondantes. En attendant la mise en oeuvre prochaine de la base pluviométrique MBdata, les graphes de pluviométrie sont actuellement élaborés à partir des stations Synop et non MBdata.*

