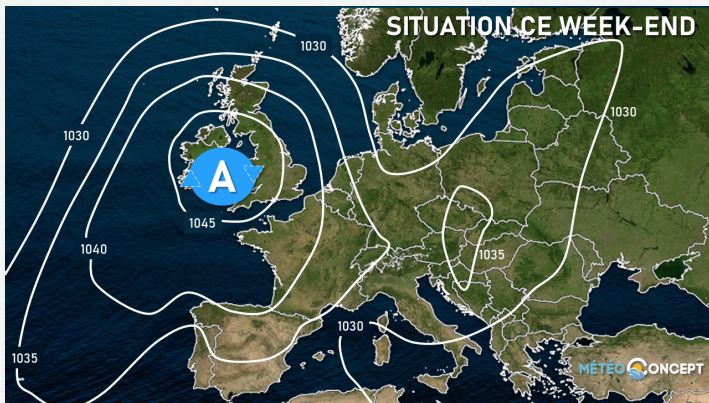




Photo Christophe Gourbi

Bilan Climatique de Février 2023

Un anticyclone bien implanté et de la grisaille tenace.



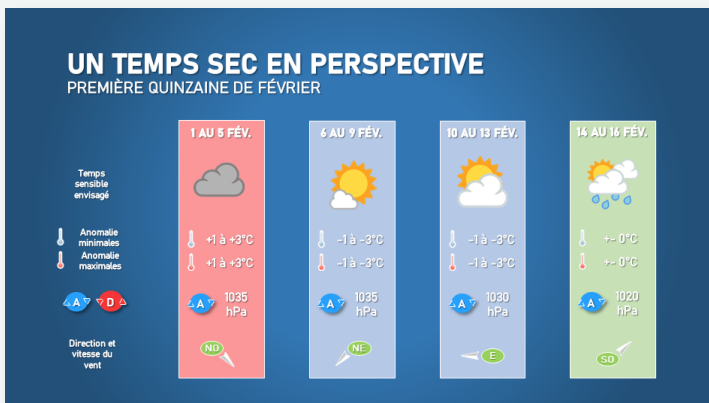
Février débute sous un anticyclone. Mais celui-ci n'est pas synonyme de soleil pour autant.

Sous ces hautes pressions de l'humidité s'infiltrer et a pour conséquence des grisailles tenaces.

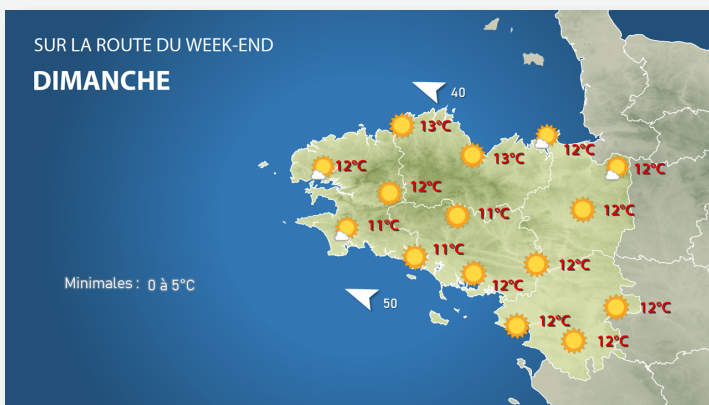
Le soleil est peu présent, et de ce fait, les températures sont douces en cours de nuit avec la couche nuageuse.

En journée elles restent douces pour la saison et au dessus des normales.

Il faut attendre la journée dominicale du 05 pour voir le soleil pointer le bout de son nez par endroit. On relève près de 5h30 d'ensoleillement à Dinard, un peu moins de 3h sur le Finistère.



Le temps change à compter du 06. Le gris qui dominait jusqu'alors s'échappe, et laisse place à de belles éclaircies. Jusqu'au Jeudi 09 le temps est lumineux mais beaucoup plus frais. Les températures nocturnes chutent et les gelées sont de retour. Marquées, elles le sont d'avantage le 08 au matin. On relève ainsi -6.1°C à Landujan, -5.8°C à Laillé, -5.7°C à Créhen. Globelement -3 à -5°C dans les terres, un peu plus en bord de mer.



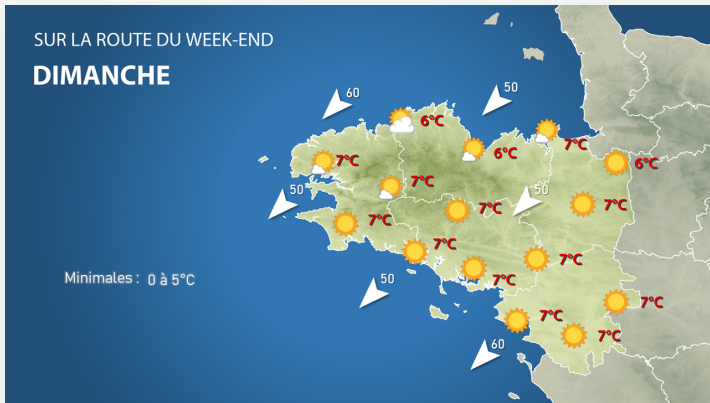
Les nuages reviennent le 09 par les Côtes de la Manche. Pour autant ils ne sont pas annonceurs de pluies, ou très faibles et non bénéfiques. La douceur revient avec les nuages.

Mais cet intermède est de courte durée. Dès le Samedi 11 le soleil revient en force, et la fraîcheur nocturne aussi.

Quelques petites gelées sont encore constatées, plus faibles cependant. En journée les températures, à la faveur d'un soleil généreux, augmentent bien.

On se rapproche sur la journée du 15 d'un temps printanier avec parfois plus de 15 degrés relevés. Pleyber-Christ relève 18.5°C, près de 17.7°C à Lannion, 17°C à Morlaix. On se situe

de 4 à 5 degrés au-dessus des normales saisonnières.



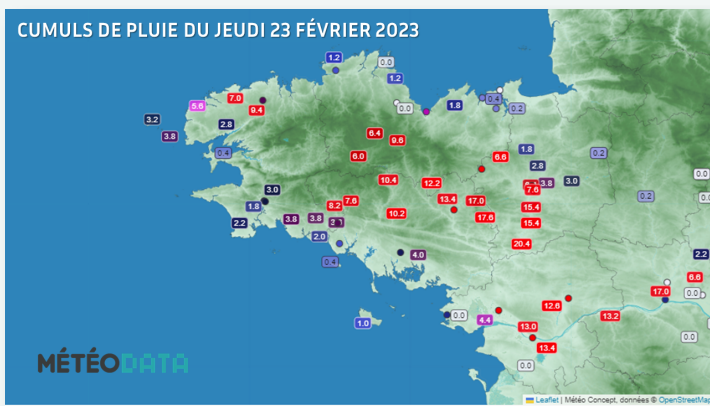
Une perturbation tente d'aborder notre région le 16.

Amortie par les hautes pressions, elle n'amène majoritairement que des nuages, et quelques faibles pluies sur l'ouest de la région. Les cumuls sont dérisoires, on ne dépasse pas les 5 à 6mm maximum.

Les hautes pressions se maintiennent ensuite et plaquent la grisaille dans les basses couches. Le ciel est majoritairement gris et la douceur est de mise.

On relève le 17, encore de 15 à 16 degrés sur la région Rennaise.

Les phénomènes de basses couches persistent.



Le 20 en est l'exemple type. Si on relève seulement 15min de soleil à Rennes, on en relève bien plus à Lorient avec près de 8h24 sur cette même journée.

Une perturbation pointe le bout de son nez le Mercredi 22. Elle amène de faibles pluies, de 2 à 5mm, encore trop insuffisant pour combler une sécheresse hivernale inédite.

Associée à une dépression positionnée sur le Centre-Ouest, une perturbation est remontée par la Loire-Atlantique.

Les pluies ont été copieuses sur ce département, le sud de l'Ille et Vilaine et le Centre Bretagne.

On relève 20mm à Langon, 17mm à Guer et Paimpont, 14mm à Redon & Bignan. Ailleurs, les cumuls restent bien trop faibles.



La fin de mois est plus lumineuse, mais plus fraîche aussi.

En journée on est 1 à 2 degrés en dessous des normales, et quelques gelées finissent par clôturer ce mois de Février. Quelques flocons viennent même s'inviter sous les averses du 28 Février, notamment dans le pays de Fougères.

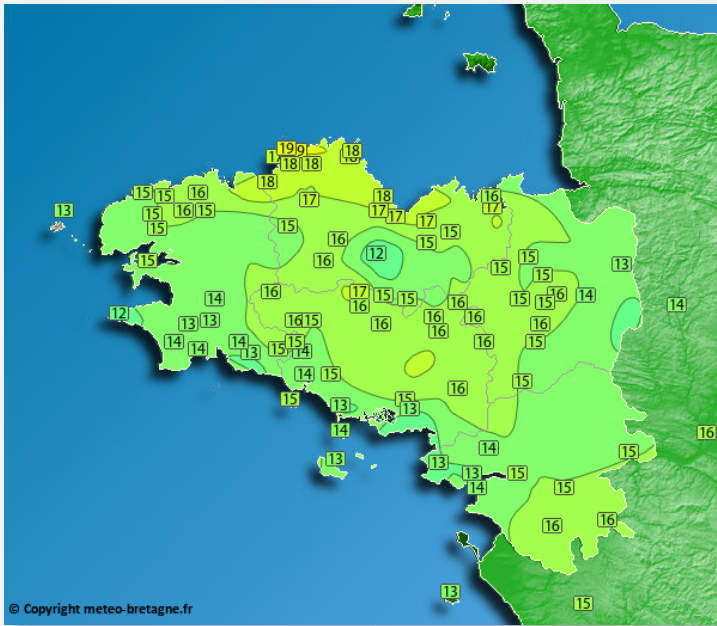
Février doux malgré tout, peu pluvieux et lumineux. Ainsi se résume ce mois. De 0.5 pour les minimales, à 1.5°C pour les maximales. Malgré les gelées, les températures ont été douces. Le soleil a joué pour beaucoup. L'ensoleillement est d'ailleurs très excédentaire. 39% à Nantes & Lorient, mais

aussi 32% à Brest, 30% à Dinard.

La pluie atteint des niveaux records...de déficit.. Seulement 8mm à Lorient (90% de déficit). 22mm à Brest seulement, 7mm à Pleslin-Trigavou, 13mm à Rennes. Globalement de 70 à 90% de déficit, colossal pour la période...

Julien Camus.

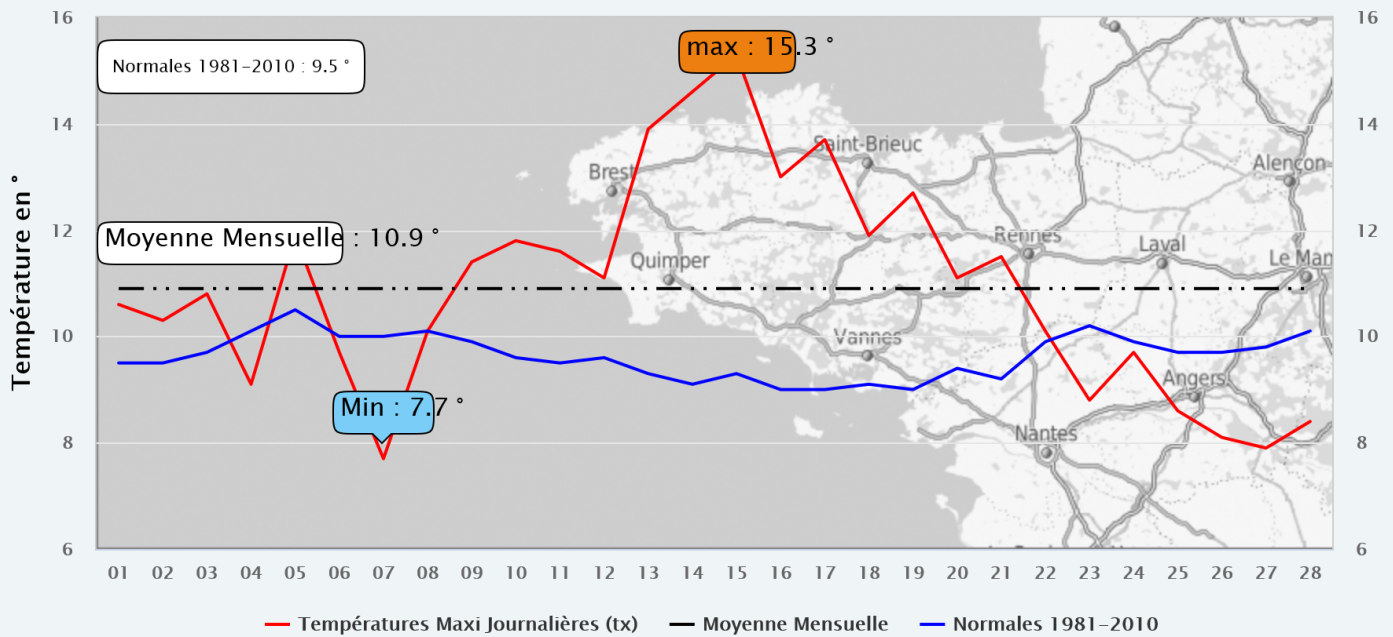
Températures quotidiennes Maxi relevées sur la période



- Louanec (19°)
- Paimpol (18.3°)
- Plestin-les-grèves (18.1°)
- Pordic (18.1°)
- Ploubazlanec (18.1°)
- Tréguex - La ville Gueury (17.3°)
- Hillion - Carberon (17°)
- Trébeurden (16.9°)
- Neulliac (16.7°)
- Pleslin-Trigavou (16.7°)
- Louargat (16.6°)
- Lamballe (16.5°)
- Pontivy (16.3°)
- Gourin (15.8°)
- Paimpont (15.8°)
- Plouénéventer (15.7°)
- Meslan - La Grande Métairie (15.6°)
- Evellys (15.6°)
- Kerpert (15.6°)
- Saint-Malo-des-trois-fontaines (15.5°)

46% des stations ont enregistré leur température la plus haute (txx) le 15/02

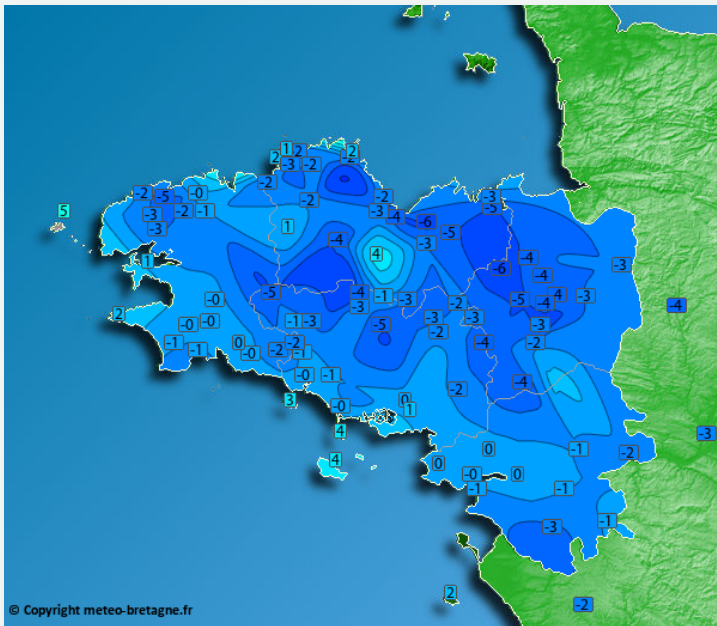
Bretagne – Températures Maxi Journalières (tx) Février 2023 Association Météo-Bretagne le 15/03/2023



Moyenne des relevés journaliers des 67 stations du réseau MBdata

http://cb.asso-mb.fr/Journal_MB/MB/Temp_Mensuelle_Moy1_99_tx_2.png

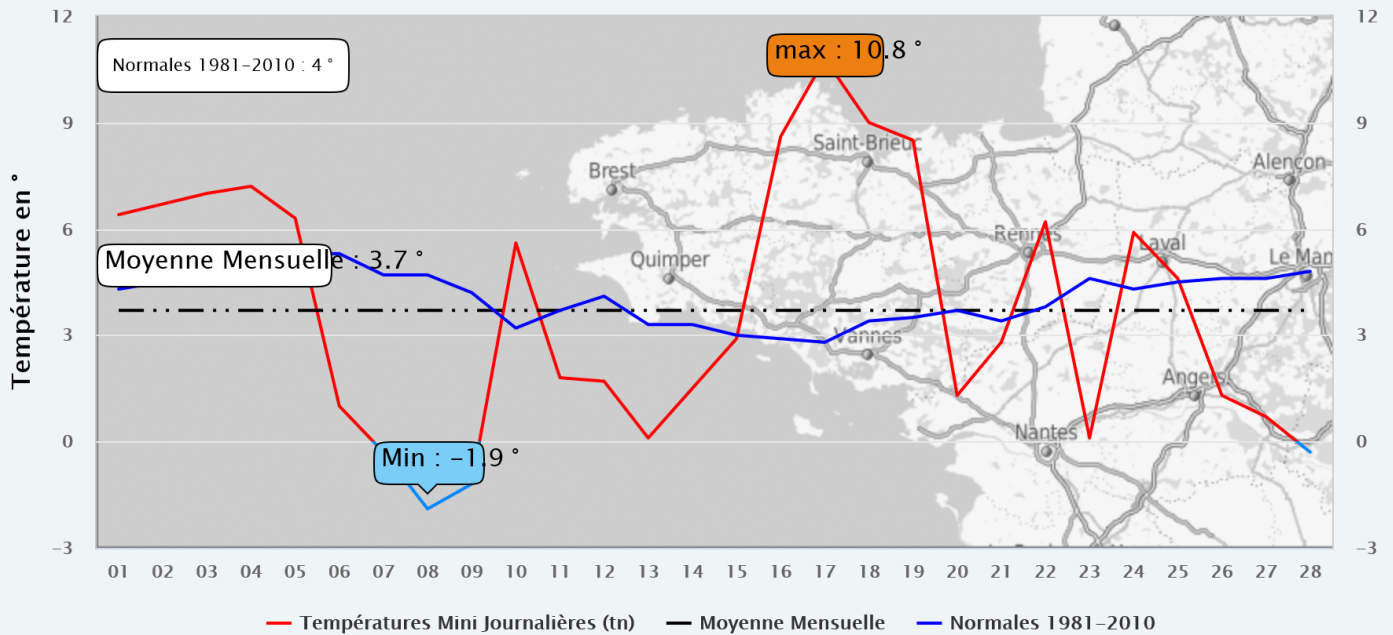
Températures quotidiennes Mini relevées sur la période



- Landujan (-6.1°)
- Laillé-La-Rouesnais (-5.8°)
- Lamballe (-5.6°)
- Cintré (-5.1°)
- Pleslin-Trigavou (-4.9°)
- Evellys (-4.7°)
- Saint-Igneuc (-4.7°)
- Gourin (-4.6°)
- Kernouës (-4.6°)
- Melesse (-4.4°)
- Guer (-4.3°)
- Hédé-Bazouges (-4.2°)
- Trégueux - La ville Gueury (-4.2°)
- Neulliac (-4.2°)
- Cesson-Sévigné (-4.1°)
- St-Etienne-du-Gue (-3.3°)
- Plabennec (-3.3°)
- Saint-Glen (-3.1°)
- Hillion - Carberon (-2.8°)

49% des stations ont enregistré leur température la plus basse (tnn) le 08/02

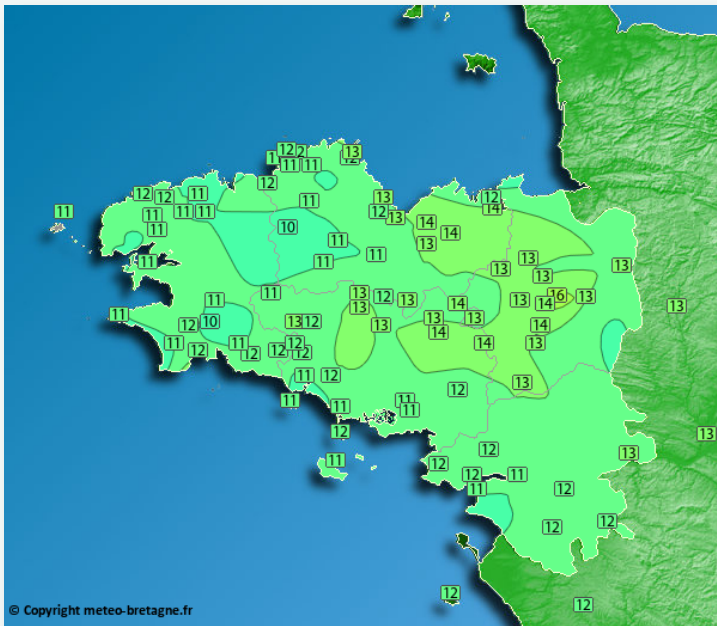
Bretagne – Températures Mini Journalières (tn) Février 2023 Association Météo-Bretagne le 15/03/2023



Moyenne des relevés journaliers des 67 stations du réseau MBdata

http://cb.asso-mb.fr/Journal_MB/MB/Temp_Mensuelle_Moy1_99_tn_2.png

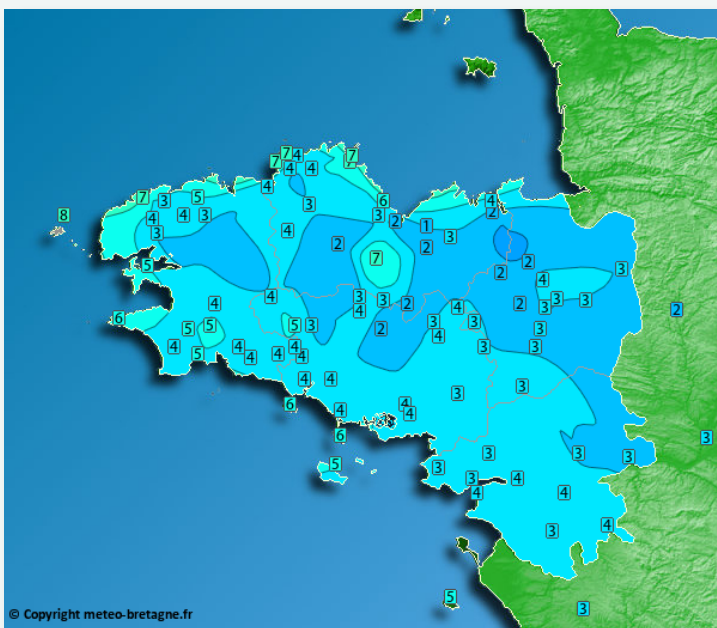
Carte des températures Quotidiennes Moyennes les plus élevées de la période



Cesson-Sévigné (16°)
Taupont (14°)
Saint-Igneuc (13.7°)
Guer (13.7°)
Lamballe (13.6°)
Laillé-Le-Bourg (13.6°)
Pleslin-Trigavou (13.5°)
Pontivy (13.4°)
Saint-Glen (13.4°)
Hédé-Bazouges (13.4°)
Cintré (13.3°)
Landujan (13.3°)
Laillé-La-Rouesnais (13.2°)
Langon (13.2°)
Mellesse (13.1°)
Saint-Malo-des-trois-fontaines (13°)
Châteaubourg (13°)
Hillion - Carberon (13°)
Neulliac (12.9°)
Pordic (12.9°)

78% des stations ont enregistré leur température moyenne la plus élevée (tmx) le : 17/02

Carte des températures Quotidiennes Moyennes les plus faibles de la période



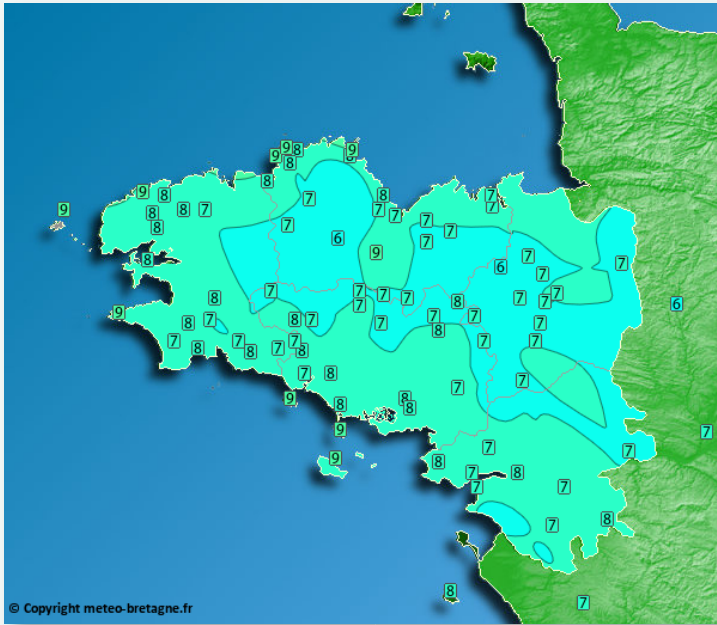
Laillé-La-Rouesnais (1.1°)
Lamballe (1.3°)
Kerpert (1.5°)
Cintré (1.6°)
Hédé-Bazouges (1.6°)
Evellys (1.9°)
Saint-Glen (1.9°)
St-Etienne-du-Gue (2.4°)
Tréguex - La ville Gueury (2.4°)
Pléchatel (2.6°)
Châteaubourg (2.7°)
Neulliac (2.9°)
Laillé-Le-Bourg (3°)
Besné (3.2°)
Malansac (3.4°)
Guérande (3.4°)
Surzur (3.6°)
Taupont (3.6°)
Cordemais (3.6°)

40% des stations ont enregistré leur température moyenne la plus faible (tmn) le : 07/02



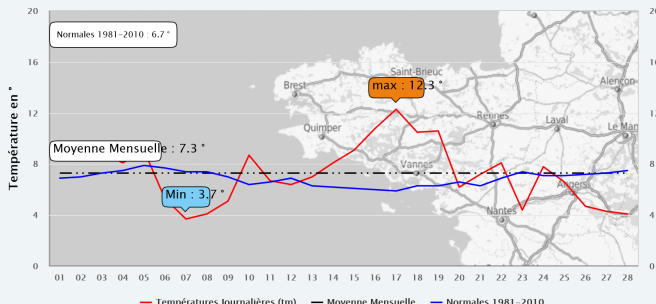
Bilan Températures Moyennes Mensuelles

Carte des températures Moyennes Mensuelles sur la période



- Ile-de-Quéménéès : 9,2°
- Trébeurden : 9,1°
- Ploubazlanec : 8,9°
- Quiberon : 8,8°
- Plouguerneau : 8,6°
- Plestin-les-grèves : 8,3°
- Nostang : 8,1°
- Louannec : 8,1°
- Le Palais : 8,1°
- Bénodet-Kercolin : 8,0°
- Plabennec : 7,9°
- Meslan - La Grande Métairie : 7,9°
- Guérande : 7,9°
- Kernouës : 7,8°
- Plouneventer : 7,8°
- Paimpol : 7,8°
- Theix : 7,8°
- Pordic : 7,7°
- Plouharnel : 7,6°
- Surzur : 7,6°

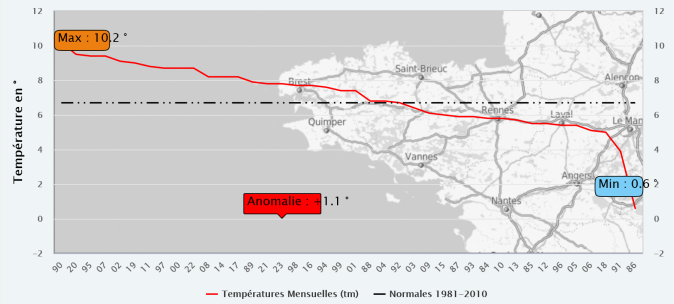
Bretagne – Températures Journalières (tm) Février 2023 Association Météo-Bretagne le 15/03/2023



Moyenne des relevés journaliers des 67 stations du réseau MBdata

http://cb.asso-mb.fr/Journal_MB/MB/Temp_Mensuelle_Moy1_99_tm_2.png

Bretagne – Températures Mensuelles (tm) Février (1984-2023) Association Météo-Bretagne le 15/03/2023

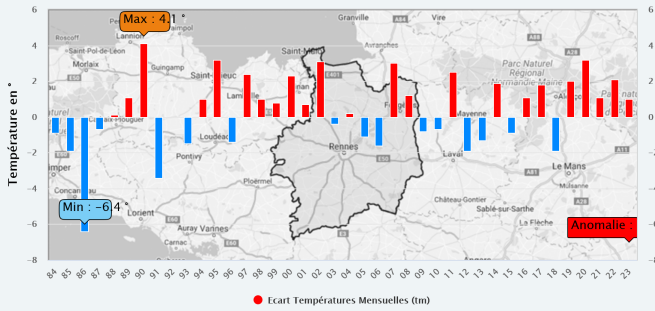


Données recueillies à partir des 15 stations du réseau Synop (Belle / Brest / Dinard / IleGroix / IleOuessant / Lorient / SaintNazaire)

http://cb.asso-mb.fr/Journal_MB/Synop/Temp_Mensuelle_Moy5_99_tm_2.png

Ecarts à la normale 1981-2010 des températures Moyennes Mensuelles

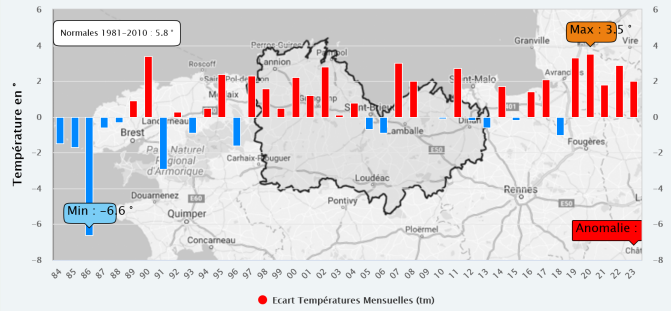
Ile et Vilaine – Anomalies Températures Mensuelles (tm) Fevrier (1984–2023) A.M.B. le 15/03/2023



Données recueillies à partir des 2 stations du réseau Synop (Dindard / Rennes)

http://cb.asso-mb.fr/Journal_MB/Synop/Temp_Mensuelle_Moy6_35_tm_2_99.png

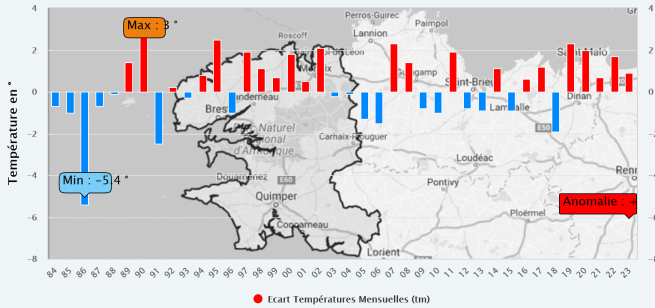
Cotes d'Armor – Anomalies Températures Mensuelles (tm) Fevrier (1984–2023) A.M.B. le 15/03/2023



Données recueillies à partir des 3 stations du réseau Synop (Lannion / Ploumnach / SaintBrieuc)

http://cb.asso-mb.fr/Journal_MB/Synop/Temp_Mensuelle_Moy6_22_tm_2_99.png

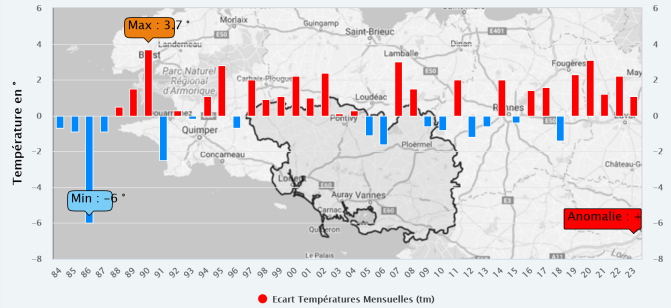
Finistère – Anomalies Températures Mensuelles (tm) Fevrier (1984–2023) A.M.B. le 15/03/2023



Données recueillies à partir des 5 stations du réseau Synop (Brest / IleOuessant / Landivisiau / Lanveoc / Quimper)

http://cb.asso-mb.fr/Journal_MB/Synop/Temp_Mensuelle_Moy6_29_tm_2_99.png

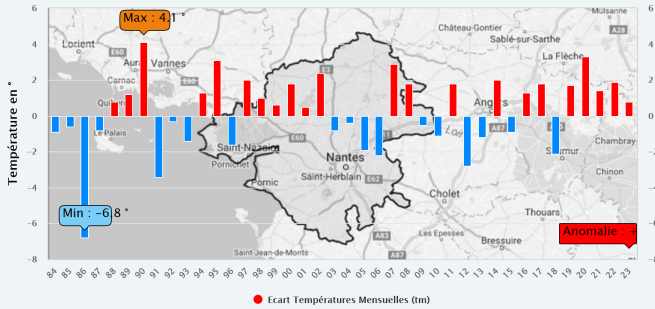
Morbihan – Anomalies Températures Mensuelles (tm) Fevrier (1984–2023) A.M.B. le 15/03/2023



Données recueillies à partir des 3 stations du réseau Synop (Bellelle / IlleGroix / Lorient)

http://cb.asso-mb.fr/Journal_MB/Synop/Temp_Mensuelle_Moy6_56_tm_2_99.png

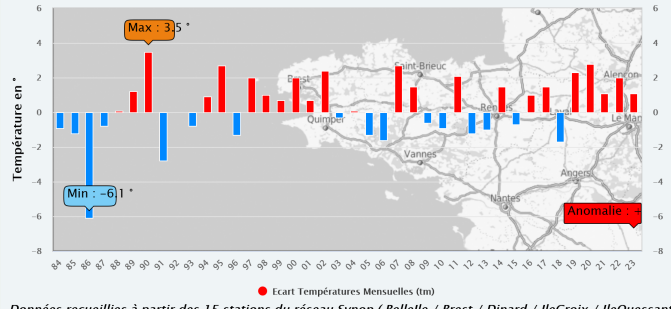
Loire Atlantique – Anomalies Températures Mensuelles (tm) Fevrier (1984–2023) A.M.B. le 15/03/2023



Données recueillies à partir des 2 stations du réseau Synop (Nantes / SaintNazaire)

http://cb.asso-mb.fr/Journal_MB/Synop/Temp_Mensuelle_Moy6_44_tm_2_99.png

Bretagne – Anomalies Températures Mensuelles (tm) Fevrier (1984–2023) A.M.B. le 15/03/2023



Données recueillies à partir des 15 stations du réseau Synop (Bellelle / Brest / Dindard / IlleGroix / IleOuessant / Lorient / SaintNazaire)

http://cb.asso-mb.fr/Journal_MB/Synop/Temp_Mensuelle_Moy6_99_tm_2_99.png



Autres relevés significatifs pour la période du 01/02 au 28/02/2023

Températures maxi(tx) pour chacune des stations classées par date :

15/02

Louannec (19°) Paimpol (18.3°) Plestin-les-grèves (18.1°) Pordic (18.1°) Ploubazlanec (18.1°) Tréguieux - La ville Gueury (17.3°) Hillion - Carberon (17°) Trébeurden (16.9°) Neulliac (16.7°) Pleslin-Trigavou (16.7°) Louargat (16.6°) Lamballe (16.5°) Pontivy (16.3°) Gourin (15.8°) Paimpont (15.8°) Plouneventer (15.7°) Meslan - La Grande Métairie (15.6°) Evellys (15.6°) Kerpert (15.6°) Saint-Malo-des-trois-fontaines (15.5°) Arzano (15.3°) Kernascléden (15.1°) Quimperlé (15.1°) St-Etienne-du-Gue (15°) Saint-Gonnery - Ravaguen (14.8°) Le Palais (14.6°) Calanhel (14.5°) Melgven (14.3°) Quiberon (14.2°) Plonéour-Lanvern (13.9°)

14/02

Saint-Brevin-les-pins (16.7°) Plouguerneau (16.3°) Cordemais (16.2°) Theix (15.9°) Guérande (15.8°) Langon (15.7°) Plabennec (15.6°) Besné (15.5°) Kernouës (15.4°) Surzur (15.3°) Briec (14.4°) Ergué-Gabéric (14.1°) Pont-Aven (13.7°) Ile-de-Quéménès (13.1°)

17/02

Cesson-Sévigné (20.8°) Laillé-Le-Bourg (16.8°) Taupont (16.7°) Guer (16.4°) Laillé-La-Rouesnais (16.2°) Cintré (16.1°) Landujan (15.8°) Saint-Igneuc (15.7°) Saint-Glen (15.7°) Hédé-Bazouges (15.6°) Melesse (15.3°) Châteaubourg (15.2°) Pléchatel (15.2°) Dompierre-du-chemin (14.3°)

20/02

Saint-Philbert-de-Grand-Lieu (17.6°) Plouharnel (14.7°) Nostang (14.7°)

13/02

Malansac (20.6°) La Chapelle-Saint-Florent (15.7°)

05/02

Bénodet-Kercolin (14.5°)

19/02

Cléguer - Sénebret (14.5°)

Températures mini(tn) pour chacune des stations classées par date :

08/02

Ile-de-Quéménès (3.8°) Trébeurden (1.8°) Ploubazlanec (1.8°) Saint-Gonnery - Ravaguen (-1.4°) Taupont (-1.7°) Plouguerneau (-1.9°) Louannec (-2°) Paimpol (-2.2°) Plestin-les-grèves (-2.3°) Pordic (-2.3°) Plouneventer (-2.4°) Pontivy (-2.6°) Laillé-Le-Bourg (-2.7°) Hillion - Carberon (-2.8°) Saint-Glen (-3.1°) Plabennec (-3.3°) St-Etienne-du-Gue (-3.3°) Cesson-Sévigné (-4.1°) Neulliac (-4.2°) Tréguieux - La ville Gueury (-4.2°) Hédé-Bazouges (-4.2°) Guer (-4.3°) Melesse (-4.4°) Kernouës (-4.6°) Gourin (-4.6°) Saint-Igneuc (-4.7°) Evellys (-4.7°) Pleslin-Trigavou (-4.9°) Cintré (-5.1°) Lamballe (-5.6°) Laillé-La-Rouesnais (-5.8°) Landujan (-6.1°)

09/02

Quiberon (1.9°) Le Palais (0.3°) Guérande (-0.3°) Surzur (-1°) Cordemais (-2.1°) Malansac (-2.3°) Dompierre-du-chemin (-2.8°) Châteaubourg (-2.9°) Besné (-3.2°) Saint-Brevin-les-pins (-3.5°) La Chapelle-Saint-Florent (-3.8°) Langon (-3.8°) Paimpont (-4.1°) Saint-Philbert-de-Grand-Lieu (-4.6°)

23/02

Calanhel (-0.4°) Meslan - La Grande Métairie (-1.4°) Nostang (-1.4°) Briec (-1.7°) Pont-Aven (-1.8°) Louargat (-2.3°) Quimperlé (-2.4°) Arzano (-2.4°) Kernascléden (-4.1°) Kerpert (-4.6°)

28/02

Theix (-0.7°) Plouharnel (-1°) Melgven (-1.1°) Bénodet-Kercolin (-1.6°) Cléguer - Sénebret (-1.9°) Pléchatel (-1.9°)

27/02

Ergué-Gabéric (-1.6°) Plonéour-Lanvern (-2.1°)

13/02

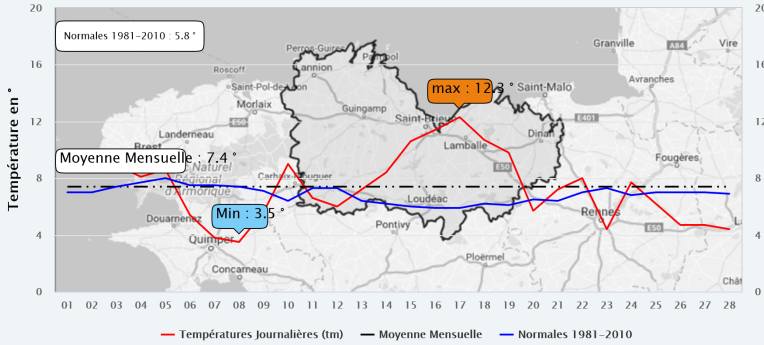
~~Saint-Malo-des-trois-fontaines (-3.6°)~~



Relevés données climatiques par département

Côtes d'Armor :

Côtes d'Armor – Températures Journalières (tm) Février 2023 Association Météo-Bretagne le 15/03/2023



Moyenne journalière des 16 stations du réseau MBdata (Lamballe / Pleslin-Trigavou / Paimpol / Tregueux - La ville Gueury / Saint-Igneuc / Pleslin-les-grèves / Saint-Hilion - Carbeton)

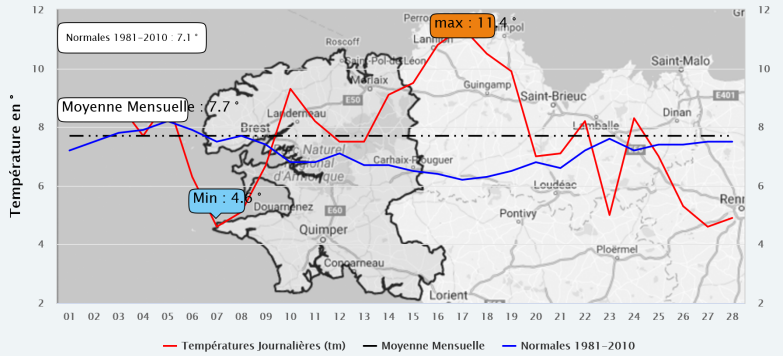
http://cb.asso-mb.fr/Journal_MB/MB/Temp_Mensuelle_Moy1_22_tm_2.png

Températures moyennes sur la période
 Max : 9.1° à Trébeurden -- Min : 5.7° à Kerpert
 Température maximale absolue : 19° le 15/02 à Louanec
 Température minimale absolue : -5.6° le 08/02 à Lamballe
 Jour le plus chaud : le 17/02 avec 13.7° à Saint-Igneuc
 Jour le plus froid : le 07/02 avec 1.3° à Lamballe
 Pluviométrie maxi sur la période : 22.2mm à Pleslin-les-grèves
 Vitesse du vent maxi : 18kmh le 24/02 à Louanec
 Rafale de vent maxi : 143.2kmh le 20/02 à Pordic

Finistère :

Températures moyennes sur la période
 Max : 9.2° à Ile-de-Quéménès -- Min : 7.0° à Ergué-Gabéric
 Température maximale absolue : 16.3° le 14/02 à Plouguerneau
 Température minimale absolue : -4.6° le 08/02 à Kernouës
 Jour le plus chaud : le 17/02 avec 12.4° à Bénodet-Kercolin
 Jour le plus froid : le 27/02 avec 3.7° à Briec
 Pluviométrie maxi sur la période : 28.2mm à Plouguerneau
 Vitesse du vent maxi : 31.6kmh le 24/02 à Ile-de-Quéménès
 Rafale de vent maxi : 70.8kmh le 27/02 à Plabennec

Finistère – Températures Journalières (tm) Février 2023 Association Météo-Bretagne le 15/03/2023

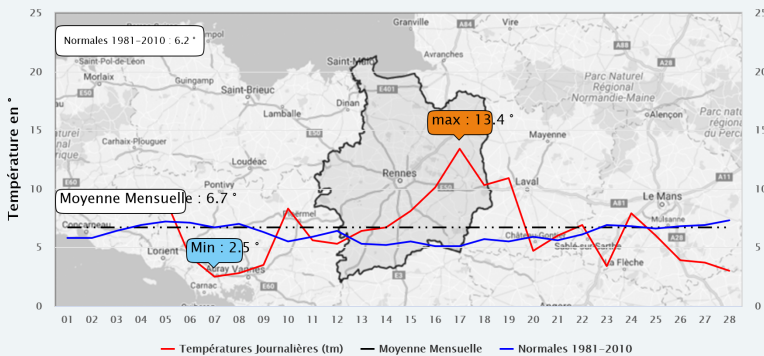


Moyenne journalière des 13 stations du réseau MBdata (Plouguerneau / Plabennec / Kernouës / Plouneventer / Pont-Aven / Ergué-Gabéric / Bénodet-Kercolin / Quimp)

http://cb.asso-mb.fr/Journal_MB/MB/Temp_Mensuelle_Moy1_29_tm_2.png

Ille et Vilaine :

Ille et Vilaine – Températures Journalières (tm) Février 2023 Association Météo-Bretagne le 15/03/2023



Moyenne journalière des 12 stations du réseau MBdata (Laillé-La-Rouesnais / Héde-Bazouges / Cesson-Sévigné / Cintré / Châteaubourg / Melesse / Langon / Pléchat)

http://cb.asso-mb.fr/Journal_MB/MB/Temp_Mensuelle_Moy1_35_tm_2.png

Températures moyennes sur la période
 Max : 7.1° à Cesson-Sévigné -- Min : 5.9° à Landujan
 Température maximale absolue : 20.8° le 17/02 à Cesson-Sévigné
 Température minimale absolue : -6.1° le 08/02 à Landujan
 Jour le plus chaud : le 17/02 avec 16° à Cesson-Sévigné
 Jour le plus froid : le 07/02 avec 1.1° à Laillé-La-Rouesnais
 Pluviométrie maxi sur la période : 24.6mm à Laillé-La-Rouesnais
 Vitesse du vent maxi : 12.4kmh le 26/02 à Dompierre-du-chemin
 Rafale de vent maxi : 48.3kmh le 26/02 à Dompierre-du-chemin

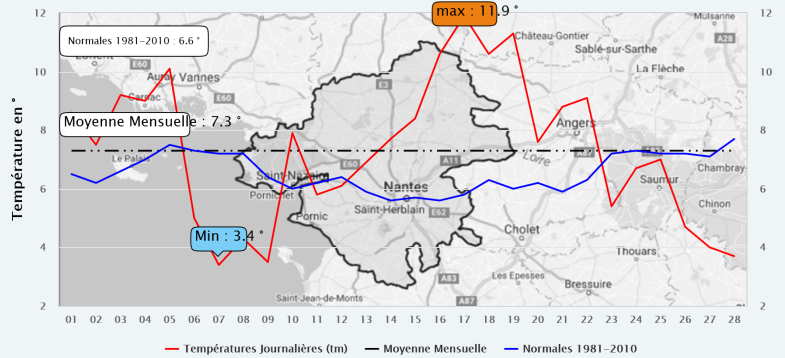


Relevés données climatiques par département

Loire Atlantique :

Températures moyennes sur la période
 Max : 7.9° à Guérande -- Min : 6.8° à La Chapelle-Saint-Florent
 Température maximale absolue : 17.6° le 20/02 à Saint-Philbert-de-Grand-Lieu
 Température minimale absolue : -4.6° le 09/02 à Saint-Philbert-de-Grand-Lieu
 Jour le plus chaud : le 17/02 avec 12.5° à La Chapelle-Saint-Florent
 Jour le plus froid : le 07/02 avec 3.2° à Besné
 Pluviométrie maxi sur la période : 23.0mm à Besné
 Vitesse du vent maxi : 13.4kmh le 24/02 à Guérande
 Rafale de vent maxi : 51.5kmh le 26/02 à Besné

Loire Atlantique - Températures Journalières (tm) Fevrier 2023 Association Météo-Bretagne le 15/03/2023

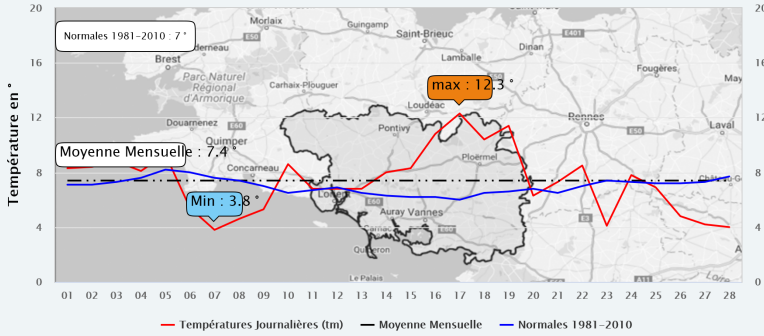


Moyenne journalière des 6 stations du réseau MBdata (Saint-Philbert-de-Grand-Lieu / Saint-Brevin-les-pins / La Chapelle-Saint-Florent / Cordemais / Guérande / Besné)

http://cb.asso-mb.fr/Journal_MB/MB/Temp_Mensuelle_Moy1_44_tm_2.png

Morbihan :

Morbihan - Températures Journalières (tm) Fevrier 2023 Association Météo-Bretagne le 15/03/2023



Moyenne journalière des 18 stations du réseau MBdata (Saint-Malo-des-trois-fontaines / Quiberon / Neulliac / Cléguer - Sénébret / Pontivy / Meslan - La Grande Métais / Taupont / Surzur / Evellys / Guer)

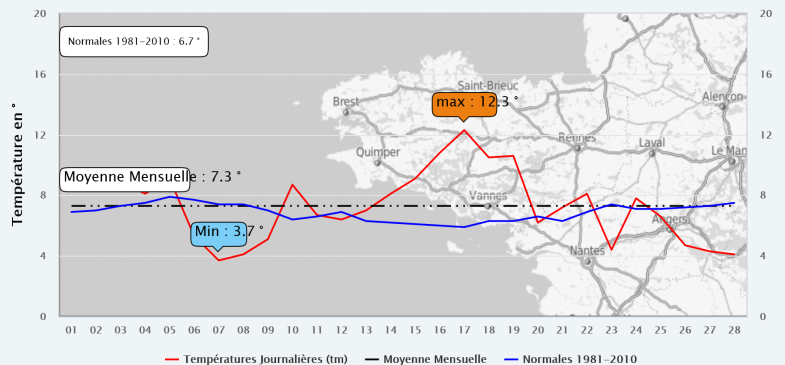
http://cb.asso-mb.fr/Journal_MB/MB/Temp_Mensuelle_Moy1_56_tm_2.png

Températures moyennes sur la période
 Max : 8.8° à Quiberon -- Min : 6.6° à Guer
 Température maximale absolue : 20.6° le 13/02 à Malansac
 Température minimale absolue : -4.7° le 08/02 à Evellys
 Jour le plus chaud : le 17/02 avec 14° à Taupont
 Jour le plus froid : le 07/02 avec 1.9° à Evellys
 Pluviométrie maxi sur la période : 23.8mm à Guer
 Vitesse du vent maxi : 19.2kmh le 26/02 à Quiberon
 Rafale de vent maxi : 61kmh le 27/02 à Nostang

Bretagne :

Températures moyennes sur la période
 Max : 9.2° à Ile-de-Quéménès -- Min : 5.7° à Kerpert
 Température maximale absolue : 20.8° le 17/02 à Cesson-Sévigné
 Température minimale absolue : -6.1° le 08/02 à Landujan
 Jour le plus chaud : le 17/02 avec 16° à Cesson-Sévigné
 Jour le plus froid : le 07/02 avec 1.1° à Laillé-La-Rouesnais
 Pluviométrie maxi sur la période : 28.2mm à Plouguerneau
 Vitesse du vent maxi : 31.6kmh le 24/02 à Ile-de-Quéménès
 Rafale de vent maxi : 143.2kmh le 20/02 à Pordic

Bretagne - Températures Journalières (tm) Fevrier 2023 Association Météo-Bretagne le 15/03/2023



Moyenne des relevés journaliers des 67 stations du réseau MBdata

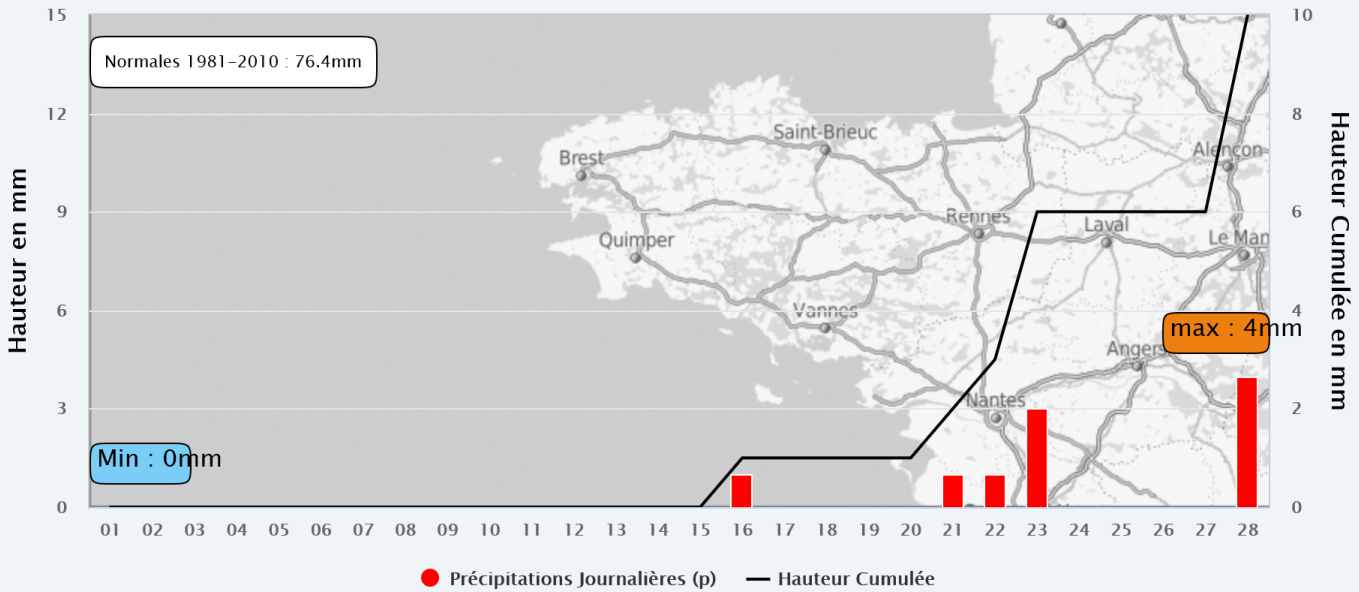
http://cb.asso-mb.fr/Journal_MB/MB/Temp_Mensuelle_Moy1_99_tm_2.png



Bilan Pluviométrique

Bretagne – Précipitations Journalières (p) Février 2023

Association Météo-Bretagne le 15/03/2023

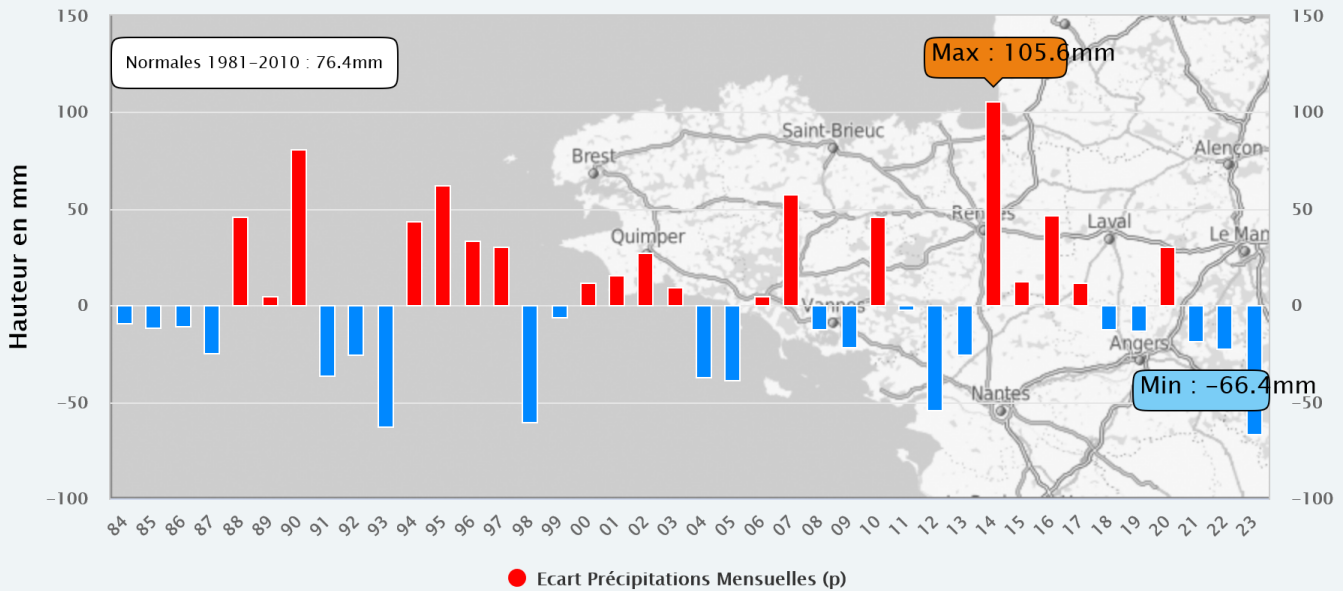


Moyenne journalière des 15 stations du réseau Synop (Bellelle / Brest / Dinard / IleGroix / IleOuessant / Landivisiau / Lannion / Lanveoc / Lorient / Nantes / Plouman...

http://cb.asso-mb.fr/Journal_MB/Synop/Temp_Mensuelle_Moy1_99_p_2.png

Bretagne – Anomalies Précipitations Mensuelles (p) Février (1984-2023)

A.M.B. le 15/03/2023



Données recueillies à partir des 15 stations du réseau Synop (Bellelle / Brest / Dinard / IleGroix / IleOuessant / Lorient / Nantes / Plouman... / SaintNazaire)

http://cb.asso-mb.fr/Journal_MB/Synop/Temp_Mensuelle_Moy6_99_p_2_99.png



Les Chiffres du Mois

Côtes d'Armor

Villes	Temp. Moyenne	Moyenne Tn	Moyenne Tx	Min Tn	Date	Max tx	date	Cumul P	Max Cumul	date	Max Rafale	date
Calanhel	6.5°	3.8°	9.2°	-0.4°	23/02	14.5°	15/02	15.6mm	4.8mm	28/02	53.1 Km/h	26/02
Hillion - Carberon	7.6°	4.6°	10.6°	-2.8°	08/02	17°	15/02	10.2mm	4.8mm	23/02	54.7 Km/h	26/02
Kerpert	5.7°	1.9°	9.6°	-4.6°	23/02	15.6°	15/02	16.2mm	6.4mm	23/02	37 Km/h	27/02
Lamballe	6.7°	2.5°	11.0°	-5.6°	08/02	16.5°	15/02	8.6mm	4.6mm	23/02	51.5 Km/h	26/02
Louannec	8.1°	5.2°	11.0°	-2°	08/02	19°	15/02	16.4mm	6mm	28/02	67.6 Km/h	28/02
Louargat	6.7°	3.2°	10.2°	-2.3°	23/02	16.6°	15/02	17.2mm	5.4mm	28/02	45.1 Km/h	26/02
Paimpol	7.8°	5.4°	10.3°	-2.2°	08/02	18.3°	15/02	n/a	n/a		45.1 Km/h	26/02
Pleslin-Trigavou	7.4°	3.6°	11.1°	-4.9°	08/02	16.7°	15/02	7.0mm	2.4mm	28/02	53.3 Km/h	28/02
Plestin-les-grèves	8.3°	5.0°	11.6°	-2.3°	08/02	18.1°	15/02	22.2mm	6.8mm	28/02	33.8 Km/h	26/02
Ploubazlanec	8.9°	6.9°	10.8°	1.8°	08/02	18.1°	15/02	12.8mm	3.4mm	25/02	40.2 Km/h	26/02
Pordic	7.7°	5.1°	10.2°	-2.3°	08/02	18.1°	15/02	9.2mm	3.8mm	28/02	143.2 Km/h	20/02
Saint-Glen	6.6°	3.2°	10.0°	-3.1°	08/02	15.7°	17/02	13.4mm	8mm	23/02	33.8 Km/h	26/02
Saint-Igneuc	6.8°	3.1°	10.4°	-4.7°	08/02	15.7°	17/02	12.8mm	4.4mm	23/02	48.3 Km/h	26/02
St-Etienne-du-Gue	6.7°	2.7°	10.6°	-3.3°	08/02	15°	15/02	16.6mm	12.2mm	23/02	38.6 Km/h	26/02
Trébeurden	9.1°	6.6°	11.6°	1.8°	08/02	16.9°	15/02	n/a	n/a		46.7 Km/h	26/02
Trégueux - La ville Gueury	7.2°	3.7°	10.7°	-4.2°	08/02	17.3°	15/02	n/a	n/a		40.2 Km/h	26/02
Moy/Département	7.4°	4.2°	10.6°	-2.6°		16.8°		13.7mm				

Loire Atlantique

Villes	Temp. Moyenne	Moyenne Tn	Moyenne Tx	Min Tn	Date	Max tx	date	Cumul P	Max Cumul	date	Max Rafale	date
Besné	7.3°	3.4°	11.2°	-3.2°	09/02	15.5°	14/02	23.0mm	9mm	23/02	51.5 Km/h	26/02
Cordemais	7.5°	3.9°	11.1°	-2.1°	09/02	16.2°	14/02	8.8mm	5.2mm	23/02	46.7 Km/h	27/02
Guérande	7.9°	4.7°	11.1°	-0.3°	09/02	15.8°	14/02	10.0mm	2.6mm	28/02	49.9 Km/h	27/02
La Chapelle-Saint-Florent	6.8°	3.0°	10.6°	-3.8°	09/02	15.7°	13/02	18.6mm	13.4mm	23/02	25.7 Km/h	07/02
Saint-Brevin-les-pins	7.1°	2.9°	11.4°	-3.5°	09/02	16.7°	14/02	9.8mm	3mm	28/02	45.1 Km/h	26/02
Saint-Philbert-de-Grand-Lieu	7.1°	2.5°	11.7°	-4.6°	09/02	17.6°	20/02	13.4mm	7mm	23/02	48.3 Km/h	26/02
Moy/Département	7.3°	3.4°	11.2°	-2.9°		16.3°		13.9mm				



Finistère

Villes	Temp. Moyenne	Moyenne Tn	Moyenne Tx	Min Tn	Date	Max tx	date	Cumul P	Max Cumul	date	Max Rafale	date
Arzano	7.2°	3.2°	11.2°	-2.4°	23/02	15.3°	15/02	10.6mm	3.8mm	23/02	38.6 Km/h	28/02
Briec	7.5°	4.2°	10.9°	-1.7°	23/02	14.4°	14/02	12.8mm	5.4mm	28/02	37 Km/h	27/02
Bénodet-Kercolin	8.0°	3.9°	11.9°	-1.6°	28/02	14.5°	05/02	4.8mm	2mm	16/02	35.4 Km/h	27/02
Ergué-Gabéric	7.0°	3.4°	10.6°	-1.6°	27/02	14.1°	14/02	14.4mm	5.4mm	27/02	0 Km/h	01/02
Ile-de-Quéménéès	9.2°	7.6°	10.7°	3.8°	08/02	13.1°	14/02	8.0mm	3.8mm	23/02	69.2 Km/h	22/02
Kernouës	7.8°	4.3°	11.3°	-4.6°	08/02	15.4°	14/02	24.8mm	7mm	23/02	56.3 Km/h	23/02
Melgven	7.2°	3.8°	10.7°	-1.1°	28/02	14.3°	15/02	13.2mm	4.2mm	23/02	41.8 Km/h	24/02
Plabennec	7.9°	4.8°	11.0°	-3.3°	08/02	15.6°	14/02	26.6mm	7.6mm	28/02	70.8 Km/h	27/02
Plonéour-Lanvern	7.5°	3.6°	11.4°	-2.1°	27/02	13.9°	15/02	15.6mm	4.4mm	28/02	35.4 Km/h	24/02
Plouguemeau	8.6°	6.0°	11.3°	-1.9°	08/02	16.3°	14/02	28.2mm	5mm	23/02	56.3 Km/h	23/02
Plouñeventer	7.8°	4.4°	11.1°	-2.4°	08/02	15.7°	15/02	25.6mm	7mm	28/02	66 Km/h	28/02
Pont-Aven	7.5°	3.4°	11.7°	-1.8°	23/02	13.7°	14/02	10.6mm	4.2mm	16/02	37 Km/h	22/02
Quimperlé	7.4°	3.3°	11.4°	-2.4°	23/02	15.1°	15/02	12.4mm	4mm	23/02	38.6 Km/h	27/02
Moy/Département	7.7°	4.3°	11.2°	-1.8°		14.7°		16mm				

Ille et Vilaine

Villes	Temp. Moyenne	Moyenne Tn	Moyenne Tx	Min Tn	Date	Max tx	date	Cumul P	Max Cumul	date	Max Rafale	date
Cesson-Sévigné	7.1°	3.0°	11.3°	-4.1°	08/02	20.8°	17/02	10.0mm	4.4mm	28/02	33.8 Km/h	26/02
Châteaubourg	6.8°	3.3°	10.4°	-2.9°	09/02	15.2°	17/02	11.4mm	5.2mm	28/02	0 Km/h	01/02
Cintré	6.5°	2.2°	10.9°	-5.1°	08/02	16.1°	17/02	15.2mm	10.4mm	23/02	40.2 Km/h	26/02
Dompierre-du-chemin	6.9°	3.4°	10.3°	-2.8°	09/02	14.3°	17/02	6.8mm	3.4mm	28/02	48.3 Km/h	26/02
Hédé-Bazouges	6.7°	2.9°	10.4°	-4.2°	08/02	15.6°	17/02	5.8mm	2.2mm	28/02	41.8 Km/h	26/02
Laillé-La-Rouesnais	5.9°	1.2°	10.6°	-5.8°	08/02	16.2°	17/02	24.6mm	15.4mm	23/02	38.5 Km/h	26/02
Laillé-Le-Bourg	7.0°	3.3°	10.7°	-2.7°	08/02	16.8°	17/02	20.0mm	13.4mm	23/02	38.5 Km/h	27/02
Landujan	5.9°	1.5°	10.3°	-6.1°	08/02	15.8°	17/02	9.8mm	6.6mm	23/02	22.5 Km/h	24/02
Langon	6.9°	2.5°	11.2°	-3.8°	09/02	15.7°	14/02	23.8mm	20.4mm	23/02	25.7 Km/h	16/02
Melesse	6.8°	2.4°	11.2°	-4.4°	08/02	15.3°	17/02	8.2mm	3.4mm	23/02	16.1 Km/h	16/02
Paimpont	6.6°	2.5°	10.8°	-4.1°	09/02	15.8°	15/02	23.0mm	17mm	23/02	43.4 Km/h	24/02
Pléchatel	6.8°	3.3°	10.4°	-1.9°	28/02	15.2°	17/02	24.0mm	15.4mm	23/02	40.2 Km/h	26/02
Moy/Département	6.7°	2.6°	10.7°	-4°		16.1°		15.2mm				



Morbihan

Villes	Temp. Moyenne	Moyenne Tn	Moyenne Tx	Min Tn	Date	Max tx	date	Cumul P	Max Cumul	date	Max Rafale	date
Cléguer - Sénebret	7.5°	3.3°	11.7°	-1.9°	28/02	14.5°	19/02	11.8mm	4.2mm	23/02	53.1 Km/h	28/02
Evellys	6.6°	2.5°	10.8°	-4.7°	08/02	15.6°	15/02	14.8mm	10.4mm	23/02	48.3 Km/h	26/02
Gourin	6.7°	2.5°	11.0°	-4.6°	08/02	15.8°	15/02	14.0mm	4mm	23/02	46.7 Km/h	26/02
Guer	6.6°	2.2°	11.1°	-4.3°	08/02	16.4°	17/02	23.8mm	17.6mm	23/02	35.4 Km/h	26/02
Kernasciédén	6.8°	2.8°	10.8°	-4.1°	23/02	15.1°	15/02	16.4mm	9mm	23/02	51.5 Km/h	27/02
Le Palais	8.1°	5.7°	10.5°	0.3°	09/02	14.6°	15/02	4.0mm	1.6mm	16/02	49.9 Km/h	07/02
Malansac	7.2°	3.1°	11.4°	-2.3°	09/02	20.6°	13/02	15.8mm	8.6mm	23/02	45.1 Km/h	27/02
Meslan - La Grande Métairie	7.9°	4.0°	11.8°	-1.4°	23/02	15.6°	15/02	14.4mm	8.4mm	23/02	35.4 Km/h	13/02
Neulliac	6.9°	2.4°	11.4°	-4.2°	08/02	16.7°	15/02	19.2mm	11.6mm	23/02	33.8 Km/h	26/02
Nostang	8.1°	4.1°	12.0°	-1.4°	23/02	14.7°	20/02	n/a	n/a		61 Km/h	27/02
Plouharnel	7.6°	4.1°	11.0°	-1°	28/02	14.7°	20/02	5.8mm	2.4mm	16/02	45.1 Km/h	27/02
Pontivy	7.4°	3.5°	11.3°	-2.6°	08/02	16.3°	15/02	11.4mm	7mm	23/02	45.1 Km/h	27/02
Quiberon	8.8°	6.3°	11.3°	1.9°	09/02	14.2°	15/02	4.2mm	2.4mm	16/02	43.4 Km/h	23/02
Saint-Gonnery - Ravaguen	6.8°	3.6°	10.0°	-1.4°	08/02	14.8°	15/02	15.8mm	10.8mm	23/02	0 Km/h	01/02
Saint-Malo-des-trois-fontaines	6.6°	2.6°	10.7°	-3.6°	13/02	15.5°	15/02	19.2mm	13.4mm	23/02	45.1 Km/h	27/02
Surzur	7.6°	4.2°	11.0°	-1°	09/02	15.3°	14/02	9.2mm	2.2mm	22/02	49.9 Km/h	24/02
Taupont	7.5°	3.8°	11.2°	-1.7°	08/02	16.7°	17/02	19.0mm	14.4mm	23/02	41.8 Km/h	27/02
Theix	7.8°	4.1°	11.5°	-0.7°	28/02	15.9°	14/02	n/a	n/a		51.5 Km/h	24/02
Moy/Département	7.4°	3.6°	11.1°	-2.2°		15.7°		13.7mm				

Légende du tableau

Moyenne Tn : moyenne des températures les plus basses
 Moyenne Tx : moyenne des températures les plus hautes
 Min Tn : température minimale absolue avec date
 Max Tx : température maximale absolue avec date
 Cumul P : Hauteur des précipitations cumulées sur le mois
 Max Rafale : Vitesse de vent maximale avec date

Pour information : Du fait de calculs plus précis réalisés au niveau des graphiques à partir des moyennes journalières et non mensuelles, certaines données peuvent présenter des différences minimales entre les résultats au niveau des tableaux et leurs données graphiques correspondantes. En attendant la mise en œuvre prochaine de la base pluviométrique MBdata, les graphes de pluviométrie sont actuellement élaborés à partir des stations Synop et non MBdata.

