



Photo Patricia Garault

Bilan climatique de Janvier 2023

Un début d'année dans la douceur

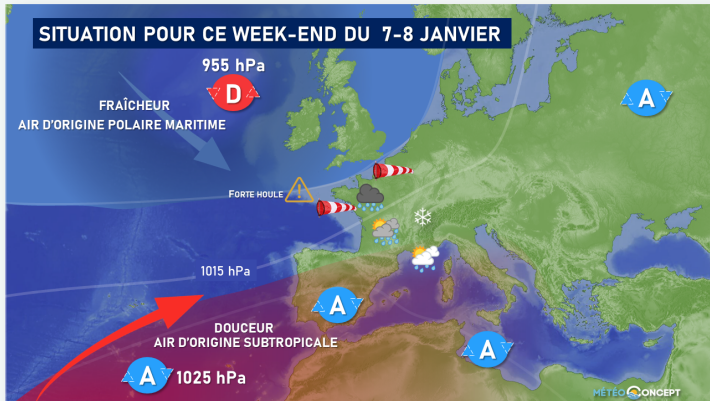


2023 commence dans une douceur insolente.

Les minimales dépassent bien souvent les 10 degrés et sont de 7 à 8 degrés au dessus des normales. De surcroît la pluie et le vent sont présents pour ce premier jour de l'année, et plutôt modérément même.

La pluie venue par le sud-ouest amène des cumuls de 5 à 10mm sur une bonne frange nord de la région, de 10 à 20mm sur le sud Morbihan et Finistère.

La journée du 02 est plus agréable. Malgré des nuages parfois nombreux, ceux-ci laissent tout de même s'échapper de belles éclaircies. Le tout dans une douceur toujours prépondérante, mais un vent molissant.



Le répit est de courte durée, la journée du Mardi 03 est de nouveau perturbée.

Des systèmes dépressionnaires circulent en Ecosse et une zone de hautes pressions se cale sur la Péninsule Ibérique. Celle-ci amortit considérablement les passages perturbés sur notre région et les pluies restent plus faibles sur la partie est de la région.

Néanmoins la semaine qui passe est arrosée, particulièrement sur le sud Morbihan et le Finistère où on relève des cumuls de 25 à 35mm, parfois plus : 59mm au Trevoux, 47mm à Quimperlé, 56mm à Cléguer-Sénébret.

Sur le reste de la région c'est de 5 à 10mm en général.

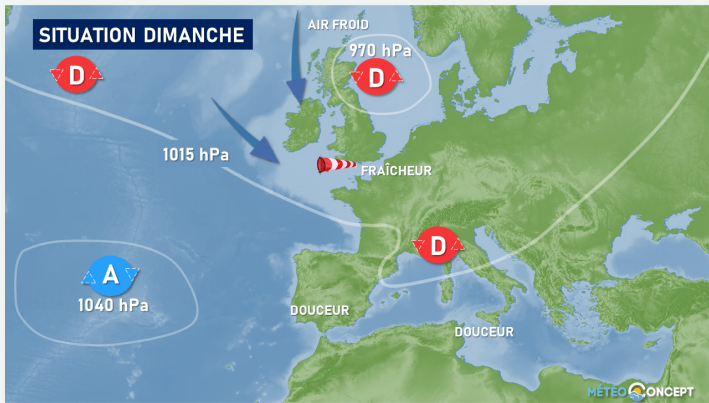
L'arrivée du week-end voit un temps plus perturbé prendre forme. Un système dépressionnaire particulièrement creux se forme au large des côtes Irlandaises et nous amène houle, vent & pluies. Ces deux jours n'ont rien d'agréables, malgré une douceur encore prépondérante. De 15 à 20mm sont encore récoltés dans les pluviomètres, un peu moins sur l'est de la région.

Le vent n'est pas en reste : 141Km/h relevés à Groix, 135Km/h à Penmarc'h, 123Km/h à Ouessant, 122Km/h à la Pointe du Raz.

FORTES RAFALES
8-9 JANVIER 2023

| | | |
|--------------------|-----|------|
| ÎLE DE GROIX (56) | 141 | Km/h |
| PENMARC'H (29) | 135 | Km/h |
| OUESSANT (29) | 123 | Km/h |
| POINTE DU RAZ (29) | 122 | Km/h |
| PLOVAN (29) | 117 | Km/h |
| BRIGNOGAN (29) | 115 | Km/h |

De belles perturbations avec le passage de la tempête Gérard ...



Les passages perturbés se succèdent la semaine suivante encore. Le vent, la douceur, et la pluie règnent en maître.

Malgré tout, de belles périodes ensoleillées nous gratifient entre deux nuages. Rennes relève ainsi une quinzaine d'heures d'ensoleillement tout de même sur cette semaine.

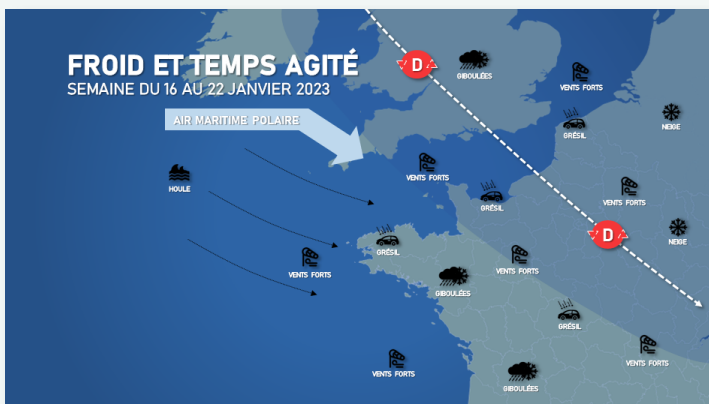
Le week-end qui suit est encore bien perturbé, un front froid actif nous balaye en fin de week-end et amorce avec lui un changement de sens du vent.

Celui-ci vire au nord-ouest et de fait les températures baissent après son passage.

C'est surtout le vent qui est violent au passage de la tempête Gérard, au plus creux de la dépression (jusqu'à 973 Hpa)

On relève pas moins de 157Km/h à la pointe du Raz, 154Km/h à Groix, 150Km/h à Belle-île, 143Km/h à Penmarc'h, 137Km/h à la pointe de Chemoulin.

Les pluies sont là aussi soutenues avec une 40aine de mm sur la région de Quimper et généralement le sud 29 et 56. Quelques cours d'eau sont en crue.



Il faut attendre le lendemain Lundi pour voir les températures redescendre franchement et se situer enfin aux normales saisonnières. Les giboulées ne sont pas en reste, et le vent reste soutenu.

Le temps se calme légèrement le Mardi 17 et l'hiver reprend pleinement ces droits.

La transition est brutale avec les quelques jours auparavant.


Quelques gelées matinales sont présentes, et même quelques flocons sur les hauteurs du Mené.

Une occlusion amène le lendemain des cumuls plus conséquents.

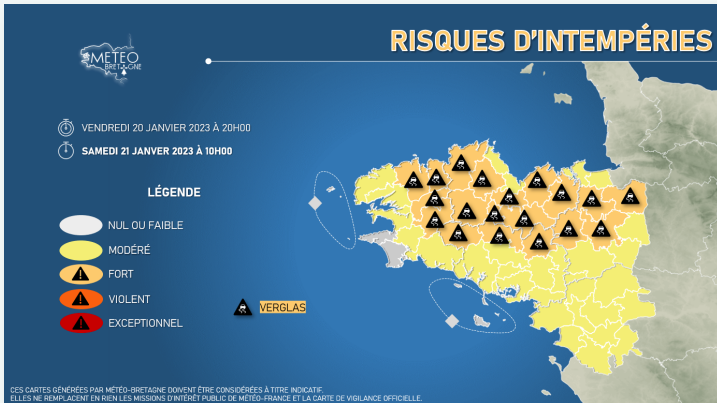
On relève 3 à 4 cms en Centre Bretagne, jusqu'à 5cms sur le secteur de Collinée.

Il a également neigé à Brest, Lorient, Ploërmel.

Ailleurs les températures sont trop justes et il s'agit d'averses pluvieuses, sauf en région de Fougères où là aussi les flocons sont présents.



Une fin de mois aux conditions anticycloniques ...



Les jours avancent et le froid s'accroît. Les gelées sont bien ancrées, et en journée les températures sont 2 à 3 degrés en dessous des normales.

Ce matin du 22, aux plus fortes gelées on relève : -6.9°C à Kerpert, -6.7°C à Landujan & Colpo, -6.2°C à Kernasclédén & Berné. -3 à -5°C ailleurs, un peu moins sur les côtes.

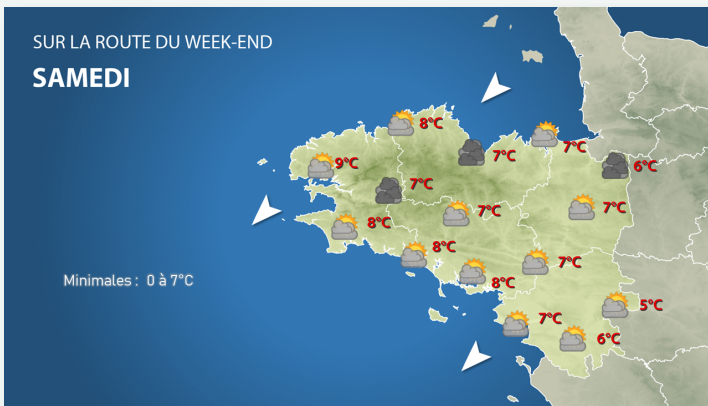
Le mois se finit dans des conditions anticycloniques, tantôt ensoleillées, tantôt nuageuses.

Les températures sont globalement inférieures aux normales, mais la couverture nuageuse imposante empêche les gelées.

Globalement les températures restent au dessus des normales sur ce mois de Janvier, après une première quinzaine anormalement douce, et une deuxième quinzaine modérément fraîche voire froide.

Les précipitations sont très hétérogènes. Si on relève 64mm à Rennes, on en relève parfois près de 200 en Finistère.

50h d'ensoleillement seulement à Brest (-18%), 80h à Nantes (+10%).



Julien Camus.

Retour sur l'épisode neigeux ...



St Jacut Du Mené le 18 janvier au matin. Photo d'Emeline Bizeul.

Une perturbation neigeuse a touché de nombreux secteurs bretons entre le mardi 17 janvier en soirée et le mercredi 18 janvier au matin.

Bien anticipée par Météo-Bretagne, une perturbation d'abord pluvieuse a concerné le littoral nord de la région mardi. Autour d'un minimum dépressionnaire et en phase avec un refroidissement d'altitude (liée à une occlusion), les précipitations se sont transformées en neige dans l'intérieur des Côtes-d'Armor entre le milieu et la fin de l'après-midi.

Avec la poursuite du refroidissement, cette zone neigeuse s'est ensuite dirigée vers le Penthièvre et le Pays de Dinan

avant de gagner vers le sud en touchant rapidement le Centre-Bretagne, le Porhoët, le nord puis le sud de l'Ille-et-Vilaine puis dans une moindre mesure le sud-est du Morbihan et le nord-ouest de la Loire-Atlantique.

De gros flocons ont pu être observés (neige mouillée). Ils ont permis aux sols de blanchir rapidement avec des températures légèrement positives sous-abri (0 à 1°C).

Après une accalmie dans la nuit, d'autres chutes de neige sous forme de giboulées ont à nouveau blanchi les sols au moins temporairement, dans un flux de nord-ouest froid et instable.

Les Monts d'Arrée et le Mené ont été les zones les plus affectées par ces chutes de neige qui ont déposé jusqu'à 5 cm au sol.

Ces intempéries ont parfois rendu la circulation très délicate, notamment dans le Mené (secteur de Collinée).

Des villes comme Brest, Morlaix ont été saupoudrées de blanc en fin de nuit et début de matinée de mercredi.

Cet épisode loin d'être exceptionnel en hiver devient néanmoins de plus en plus rares dans le climat actuel, d'où une médiatisation exacerbée.

Il s'agit de l'épisode neigeux le plus marquant depuis celui du 9-10 février 2021.

Un flocon de neige ! Cela devient assez rare en Bretagne !

Météo-Bretagne.

Point sur la sécheresse en Bretagne.



Ce 24 janvier 2023, les dernières mesures de vigilance ont été levées en Ille-et-Vilaine. Malgré les pluies abondantes de ces trois derniers mois, la vigilance restait d'actualité dans ce département.

C'est une bonne nouvelle après la crise de l'eau de l'été dernier. Carte issue du Ministère de la Transition Ecologique et de la Cohésion des Territoires.

Vigilance : Information et incitation des particuliers et des professionnels à faire des économies d'eau.

Alerte : Réduction des prélèvements à des fins agricoles inférieure à 50% (ou interdiction jusqu'à 3 jours par semaine), mesures d'interdiction de manœuvre de vanne, d'activité nautique, interdiction à certaines heures

d'arroser les jardins, espaces verts, golfs, de laver sa voiture, ...

Alerte renforcée : Réduction des prélèvements à des fins agricoles supérieure ou égale à 50% (ou interdiction supérieure ou égale à 3,5 jours par semaine), limitation plus forte des prélèvements pour l'arrosage des jardins, espaces verts, golfs, lavage des voitures, ..., jusqu'à l'interdiction de certains prélèvements.

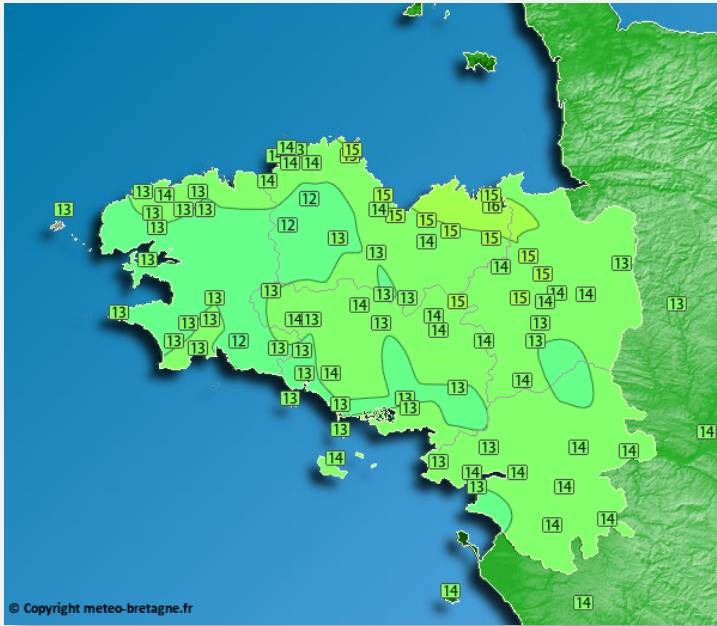
Crise : Arrêt des prélèvements non prioritaires y compris des prélèvements à des fins agricoles. Seuls les prélèvements permettant d'assurer l'exercice des usages prioritaires sont autorisés (santé, sécurité civile, eau potable, salubrité)

Météo-Bretagne.



Bilan Températures Quotidiennes Maxi et Mini

Températures quotidiennes Maxi relevées sur la période

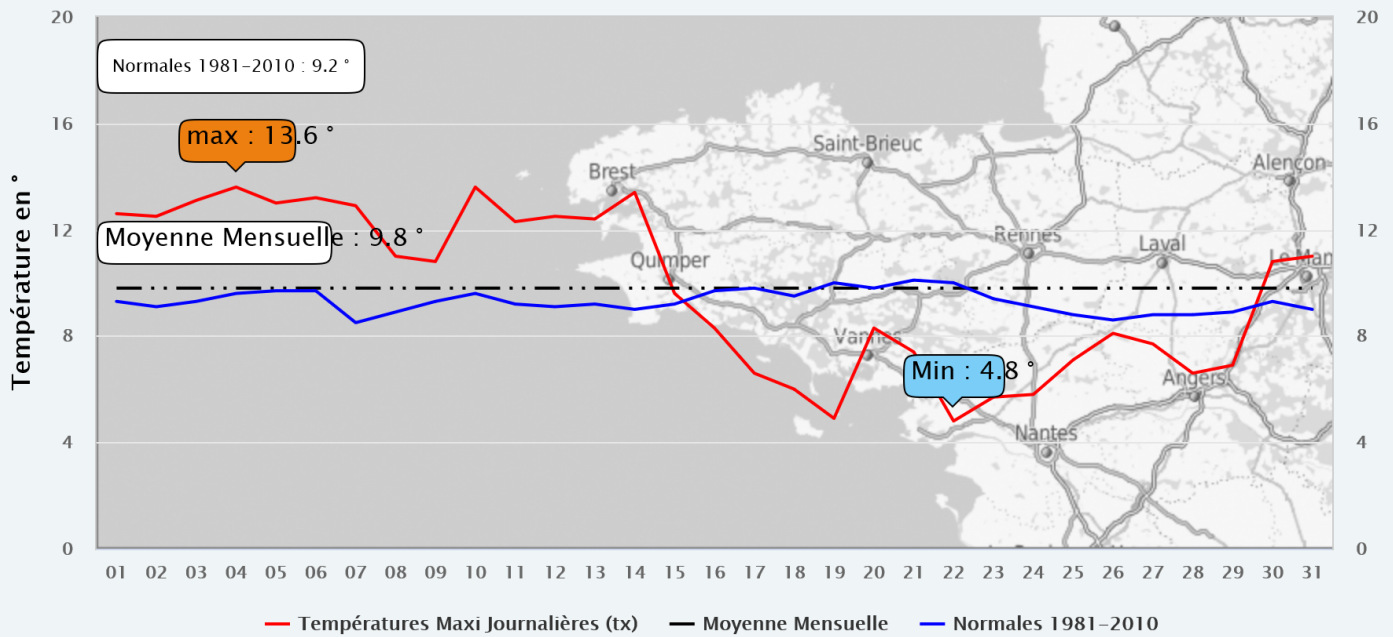


- Pleslin-Trigavou (15.5°)
- Lamballe (15.2°)
- Hillion - Carberon (15.2°)
- Saint-Igneuc (14.7°)
- Le Hinglé (14.7°)
- Hédé-Bazouges (14.6°)
- Pordic (14.6°)
- Paimpol (14.5°)
- Trégueux - La ville Gueury (14.5°)
- Melesse (14.5°)
- Pontivy (14.3°)
- Cesson-Sévigné (14.3°)
- Landujan (14.2°)
- Saint-Malo-des-trois-fontaines (13.8°)
- Saint-Glen (13.8°)
- Châteaubourg (13.7°)
- Laillé-La-Rouesnais (13.6°)
- Laillé-Le-Bourg (13.4°)
- St-Etienne-du-Gue (13.3°)
- Dompierre-du-chemin (13.2°)

© Copyright meteo-bretagne.fr

34% des stations ont enregistré leur température la plus haute (txx) le 04/01

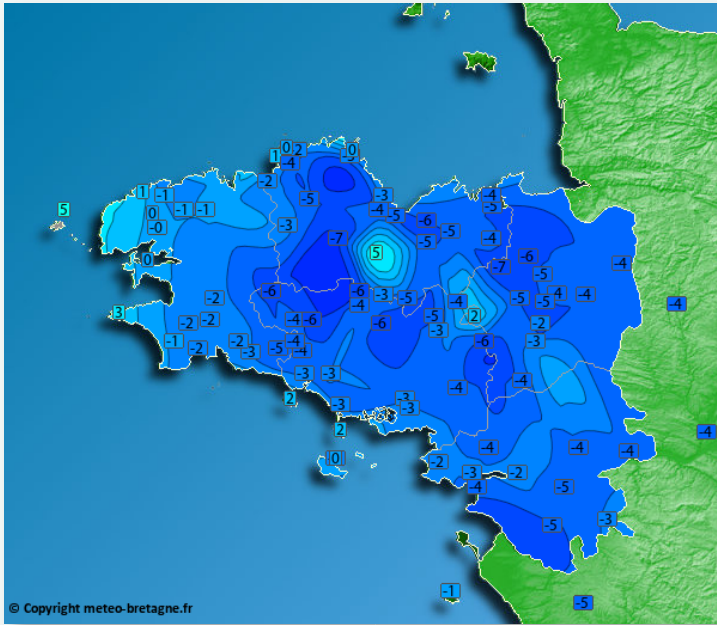
Bretagne – Températures Maxi Journalières (tx) Janvier 2023 Association Météo-Bretagne le 17/02/2023



Moyenne des relevés journaliers des 64 stations du réseau MBdata

http://cb.asso-mb.fr/Journal_MB/MB/Temp_Mensuelle_Moy1_99_tx_1.png

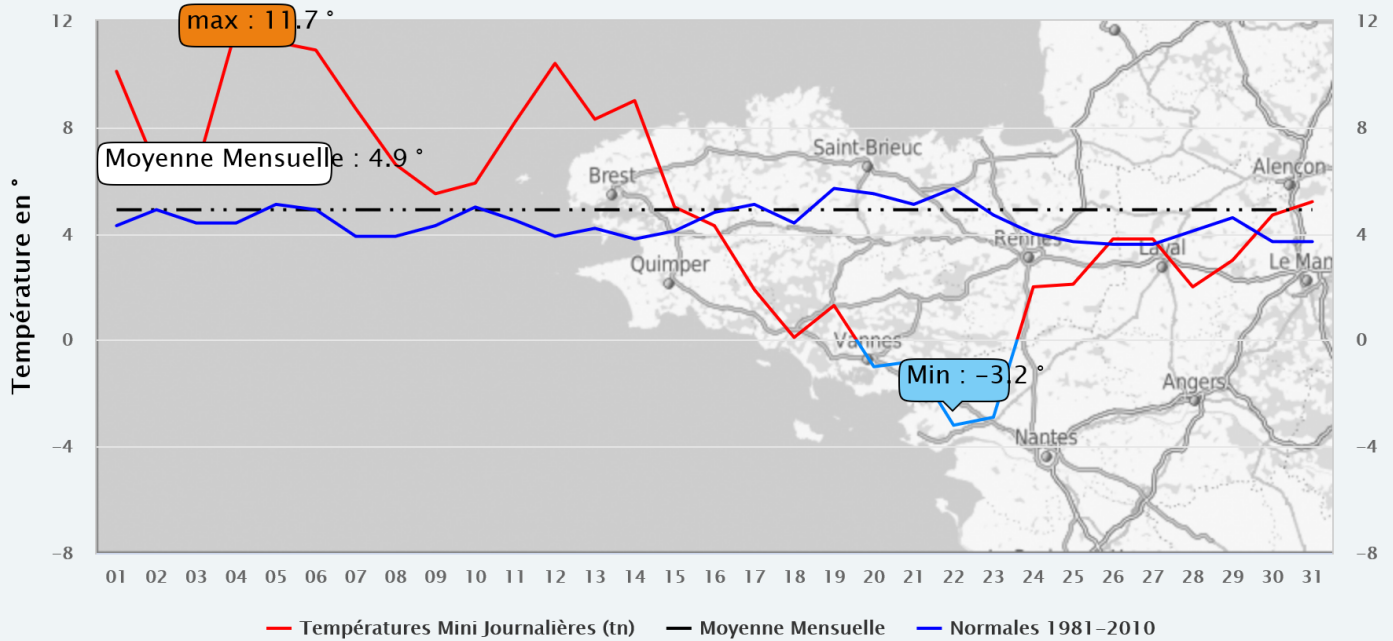
Températures quotidiennes Mini relevées sur la période



- Kerpert (-6.9°)
- Landujan (-6.7°)
- Laillé-La-Rouesnais (-6.5°)
- Lamballe (-6.3°)
- Hédé-Bazouges (-5.8°)
- Evellys (-5.7°)
- Guer (-5.6°)
- Trégueux - La ville Gueury (-5.2°)
- Pleslin-Trigavou (-5.2°)
- Saint-Philbert-de-Grand-Lieu (-5.2°)
- Saint-Glen (-4.9°)
- Saint-Malo-des-trois-fontaines (-4.7°)
- St-Etienne-du-Gue (-4.6°)
- Melesse (-4.6°)
- Saint-Igneuc (-4.6°)
- Le Hinglé (-4.4°)
- Cléguer - Sénébret (-4.3°)
- Saint-Brevin-les-pins (-4.3°)
- Malansac (-4.2°)

65% des stations ont enregistré leur température la plus basse (tn) le 22/01

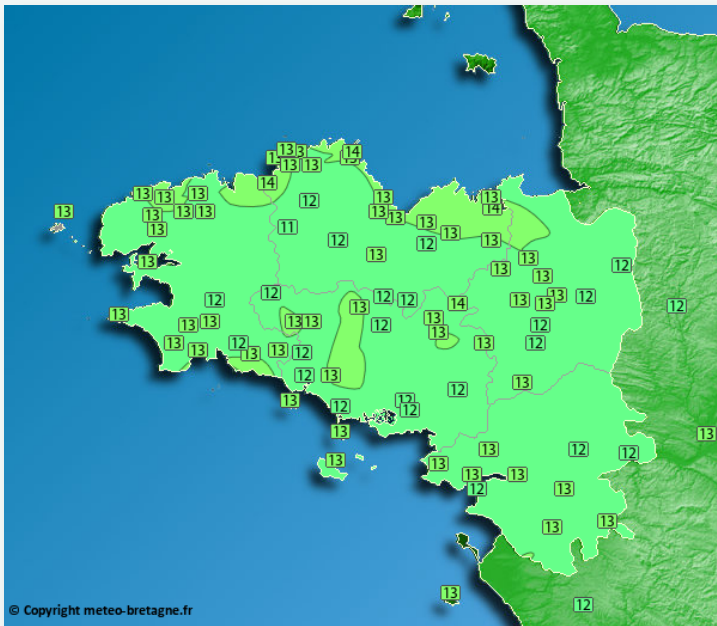
Bretagne – Températures Mini Journalières (tn) Janvier 2023 Association Météo-Bretagne le 17/02/2023



Moyenne des relevés journaliers des 64 stations du réseau MBdata

http://cb.asso-mb.fr/Journal_MB/MB/Temp_Mensuelle_Moy1_99_tn_1.png

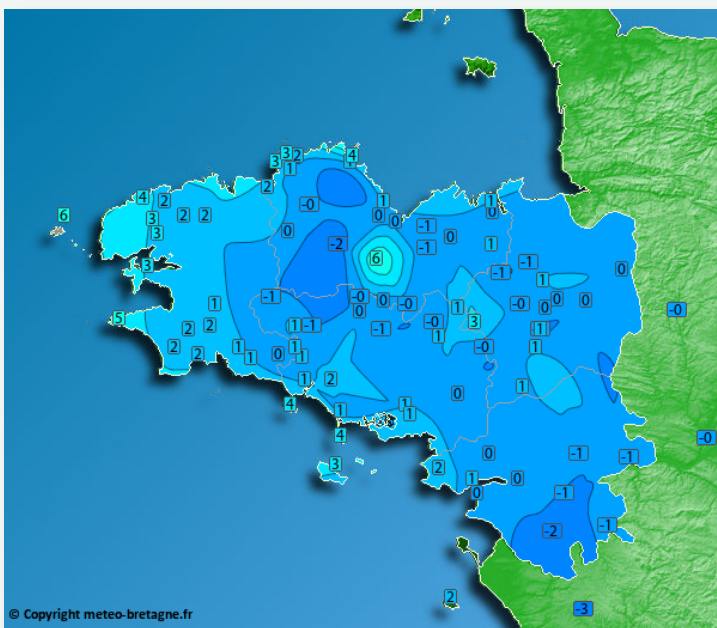
Carte des températures Quotidiennes Moyennes les plus élevées de la période



- Plestin-les-grèves (13.7°)
- Ploubazlanec (13.7°)
- Pleslin-Trigavou (13.6°)
- Hillion - Carberon (13.5°)
- Lamballe (13.4°)
- Kernouës (13.4°)
- Meslan - La Grande Métairie (13.3°)
- Paimpol (13.2°)
- Trébeurden (13.2°)
- Pordic (13.2°)
- Pontivy (13.1°)
- Saint-Igneuc (13.1°)
- Nostang (13.1°)
- Plouguerneau (13°)
- Tréguex - La ville Gueury (13°)
- Taupont (13°)
- Ergué-Gabéric (12.9°)
- Bénodet-Kercolin (12.9°)
- Ile-de-Quéménès (12.9°)
- Plabennec (12.8°)

82% des stations ont enregistré leur température moyenne la plus élevée (tmx) le : 04/01

Carte des températures Quotidiennes Moyennes les plus faibles de la période



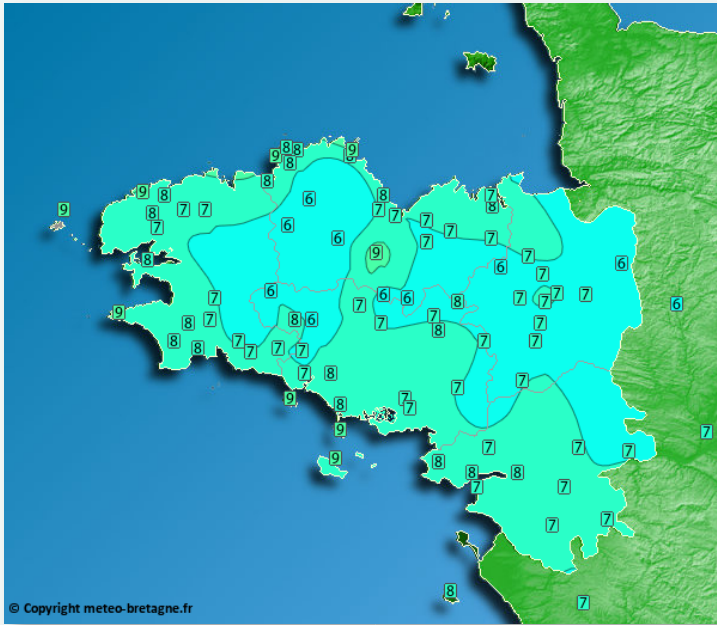
- Saint-Philbert-de-Grand-Lieu (-1.8°)
- Kerpert (-1.6°)
- Laillé-La-Rouesnais (-1.2°)
- Landujan (-1°)
- Lamballe (-0.8°)
- Evellys (-0.7°)
- Petit-Mars (-0.7°)
- Kernascléden (-0.7°)
- Saint-Glen (-0.7°)
- La Chapelle-Saint-Florent (-0.7°)
- Hédé-Bazouges (-0.5°)
- Guer (-0.3°)
- St-Etienne-du-Gue (-0.3°)
- Saint-Malo-des-trois-fontaines (-0.1°)
- Malansac (0.1°)
- Châteaubourg (0.2°)
- Quimperlé (0.2°)
- Saint-Gonnery - Ravaguen (0.2°)
- Cordemais (0.2°)

76% des stations ont enregistré leur température moyenne la plus faible (tmn) le : 22/01



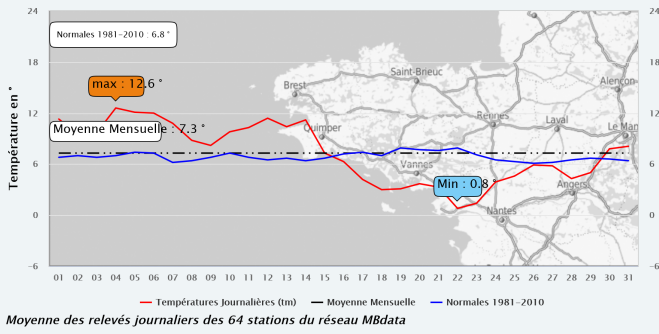
Bilan Températures Moyennes Mensuelles

Carte des températures Moyennes Mensuelles sur la période



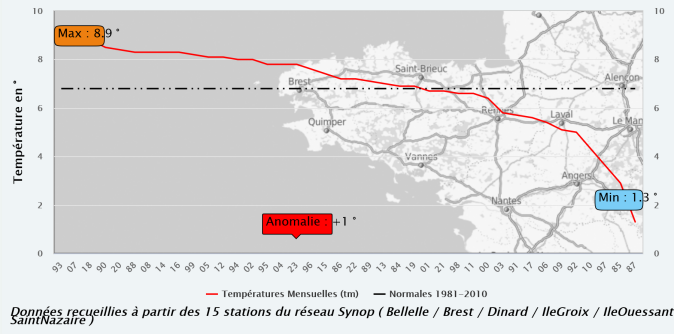
- Ile-de-Quéménès : 9,5°
- Quiberon : 9,0°
- Trébeurden : 8,9°
- Ploubazlanec : 8,8°
- Plouguerneau : 8,7°
- Le Palais : 8,5°
- Plestin-les-grèves : 8,4°
- Guérande : 8,2°
- Kernouës : 8,0°
- Nostang : 8,0°
- Plouharnel : 7,9°
- Bénodet-Kercolin : 7,9°
- Louannec : 7,9°
- Hillion - Carberon : 7,9°
- Plabennec : 7,8°
- Paimpol : 7,8°
- Plonéour-Lanvern : 7,8°
- Pordic : 7,7°
- Pleslin-Trigavou : 7,6°
- Meslan - La Grande Métairie : 7,6°

Bretagne - Températures Journalières (tm) Janvier 2023 Association Météo-Bretagne le 17/02/2023



http://cb.asso-mb.fr/Journal_MB/MB/Temp_Mensuelle_Moy1_99_tm_1.png

Bretagne - Températures Mensuelles (tm) Janvier (1984-2023) Association Météo-Bretagne le 17/02/2023



Données recueillies à partir des 15 stations du réseau Synop (Bellefleur / Brest / Dinard / IleGroix / IleOuessant / Lorient / SaintNazaire)

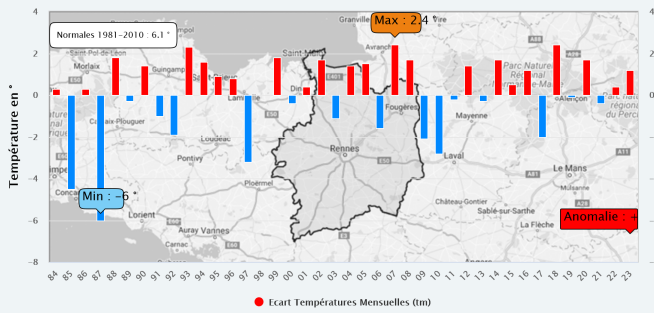
http://cb.asso-mb.fr/Journal_MB/Synop/Temp_Mensuelle_Moy5_99_tm_1.png



Anomalies Températures Moyennes Mensuelles

Ecarts à la normale 1981-2010 des températures Moyennes Mensuelles

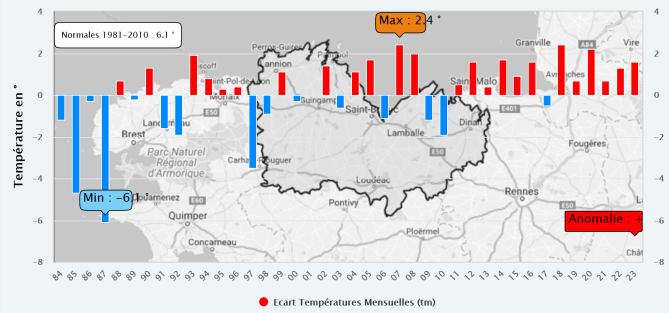
Ile et Vilaine – Anomalies Températures Mensuelles (tm) Janvier (1984–2023) A.M.B. le 17/02/2023



Données recueillies à partir des 2 stations du réseau Synop (Dinard / Rennes)

http://cb.asso-mb.fr/Journal_MB/Synop/Temp_Mensuelle_Moy6_35_tm_1_99.png

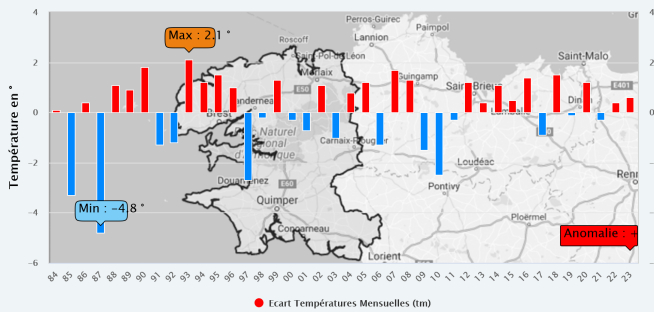
Cotes d'Armor – Anomalies Températures Mensuelles (tm) Janvier (1984–2023) A.M.B. le 17/02/2023



Données recueillies à partir des 3 stations du réseau Synop (Lannion / Ploumnach / SaintBriec)

http://cb.asso-mb.fr/Journal_MB/Synop/Temp_Mensuelle_Moy6_22_tm_1_99.png

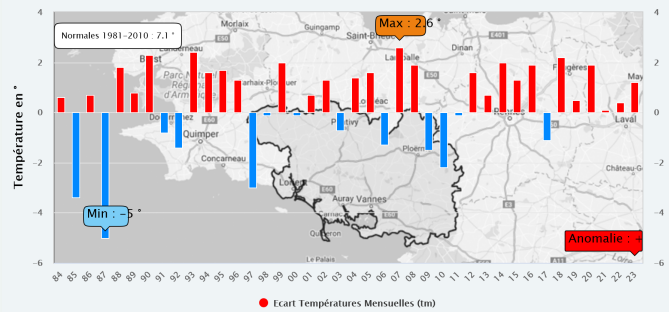
Finistère – Anomalies Températures Mensuelles (tm) Janvier (1984–2023) A.M.B. le 17/02/2023



Données recueillies à partir des 5 stations du réseau Synop (Brest / IleOuessant / Landivisiau / Lanveoc / Quimp)

http://cb.asso-mb.fr/Journal_MB/Synop/Temp_Mensuelle_Moy6_29_tm_1_99.png

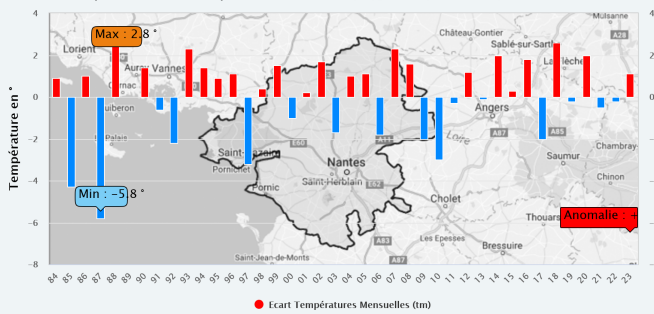
Morbihan – Anomalies Températures Mensuelles (tm) Janvier (1984–2023) A.M.B. le 17/02/2023



Données recueillies à partir des 3 stations du réseau Synop (Bellelle / IlleGroix / Lorient)

http://cb.asso-mb.fr/Journal_MB/Synop/Temp_Mensuelle_Moy6_56_tm_1_99.png

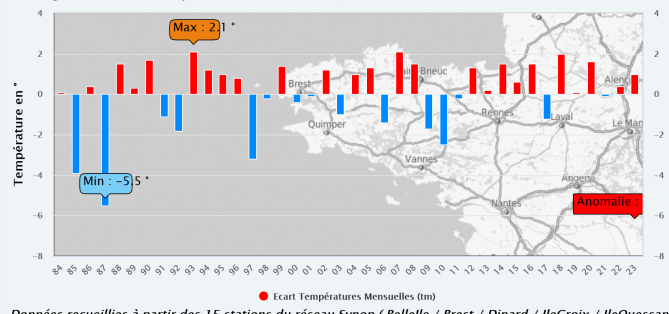
Loire Atlantique – Anomalies Températures Mensuelles (tm) Janvier (1984–2023) A.M.B. le 17/02/2023



Données recueillies à partir des 2 stations du réseau Synop (Nantes / SaintNazaire)

http://cb.asso-mb.fr/Journal_MB/Synop/Temp_Mensuelle_Moy6_44_tm_1_99.png

Bretagne – Anomalies Températures Mensuelles (tm) Janvier (1984–2023) A.M.B. le 17/02/2023



Données recueillies à partir des 15 stations du réseau Synop (Bellelle / Brest / Dinard / IlleGroix / IleOuessant / Lorient / SaintNazaire)

http://cb.asso-mb.fr/Journal_MB/Synop/Temp_Mensuelle_Moy6_99_tm_1_99.png



Autres relevés significatifs pour la période du 01/01 au 31/01/2023

Températures maxi(tx) pour chacune des stations classées par date :

04/01

Pleslin-Trigavou (15.5°) Lamballe (15.2°) Hillion - Carberon (15.2°) Saint-Igneuc (14.7°) Le Hinglé (14.7°) Hédé-Bazouges (14.6°) Pordic (14.6°) Paimpol (14.5°) Trégueux - La ville Gueury (14.5°) Melesse (14.5°) Pontivy (14.3°) Cesson-Sévigné (14.3°) Landujan (14.2°) Saint-Malo-des-trois-fontaines (13.8°) Saint-Glen (13.8°) Châteaubourg (13.7°) Laillé-La-Rouesnais (13.6°) Laillé-Le-Bourg (13.4°) St-Etienne-du-Gue (13.3°) Dompierre-du-chemin (13.2°) Kerpert (12.6°)

10/01

Plestin-les-grèves (15.1°) Taupont (14.4°) Trébeurden (14.3°) Louannec (14.2°) Plouguerneau (14.1°) Langon (14.1°) Guer (14°) Kernouës (13.9°) Nostang (13.9°) Le Palais (13.8°) Ile-de-Quéménès (13.6°) Plouneventer (13.5°) Plabennec (13.3°) Kernascléden (13.3°) Gourin (13.2°) Briec (13.2°) Malansac (13.1°) Cléguer - Sénébret (12.9°) Louargat (12.7°) Calanhel (12.1°)

06/01

Ploubazlanec (15°) Bénodet-Kercolin (14.1°) Guérande (13.9°) Saint-Brevin-les-pins (13.8°) Plouharnel (13.7°) Quimperlé (13.3°) Melgven (12.6°)

01/01

La Chapelle-Saint-Florent (15°) Cordemais (15°) Saint-Philbert-de-Grand-Lieu (14.8°) Petit-Mars (14.6°)

02/01

Besnè (14.2°) Theix (13.8°) Surzur (13.8°) Pléchatel (13.2°)

14/01

Meslan - La Grande Métairie (13.8°) Ergué-Gabéric (13.5°) Evellys (13.5°) Saint-Gonnery - Ravaguen (13.1°)

05/01

Plonéour-Lanvern (13.6°)

07/01

Quiberon (14.3°)

Températures mini(tn) pour chacune des stations classées par date :

22/01

Trébeurden (0.6°) Ploubazlanec (0.1°) Le Palais (-1.6°) Guérande (-2°) Laillé-Le-Bourg (-2.4°) Calanhel (-2.6°) Pléchatel (-2.6°) Surzur (-2.8°) Pordic (-3°) Theix (-3.1°) Saint-Gonnery - Ravaguen (-3.2°) Plouharnel (-3.3°) Taupont (-3.3°) Hillion - Carberon (-3.4°) La Chapelle-Saint-Florent (-3.6°) Châteaubourg (-3.7°) Petit-Mars (-3.8°) Langon (-3.8°) Dompierre-du-chemin (-3.8°) Pontivy (-4.1°) Cesson-Sévigné (-4.1°) Malansac (-4.2°) Saint-Brevin-les-pins (-4.3°) Cléguer - Sénébret (-4.3°) Le Hinglé (-4.4°) Saint-Igneuc (-4.6°) Melesse (-4.6°) St-Etienne-du-Gue (-4.6°) Saint-Malo-des-trois-fontaines (-4.7°) Saint-Glen (-4.9°) Saint-Philbert-de-Grand-Lieu (-5.2°) Pleslin-Trigavou (-5.2°) Trégueux - La ville Gueury (-5.2°) Guer (-5.6°) Evellys (-5.7°) Hédé-Bazouges (-5.8°) Lamballe (-6.3°) Laillé-La-Rouesnais (-6.5°) Landujan (-6.7°) Kerpert (-6.9°)

23/01

Plouguerneau (-1.1°) Cordemais (-2.4°) Louannec (-2.8°) Nostang (-2.9°) Plabennec (-3.1°) Bénodet-Kercolin (-3.1°) Melgven (-3.2°) Paimpol (-3.3°) Plestin-les-grèves (-3.3°) Plonéour-Lanvern (-3.3°) Plouneventer (-3.4°) Besnè (-3.7°) Meslan - La Grande Métairie (-4.2°) Briec (-4.3°) Kernouës (-4.4°) Ergué-Gabéric (-4.7°) Quimperlé (-5.2°) Louargat (-5.8°) Kernascléden (-6.8°) Gourin (-6.9°)

18/01

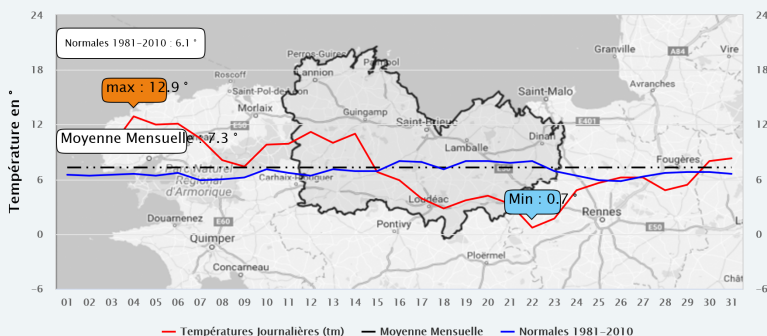
Ile-de-Quéménès (4.6°)

20/01

Quiberon (0.2°)

Côtes d'Armor :

Côtes d'Armor – Températures Journalières (tm) Janvier 2023 Association Météo-Bretagne le 17/02/2023



Moyenne journalière des 17 stations du réseau MBdata (Lamballe / Pleslin-Trigavou / Paimpol / Trégueux - La Ville Gueury / Saint-Igneuc / Le Hinglé / Plestin-les-grèves / Kerpert ... / Hillion - Carberon)

http://cb.asso-mb.fr/Journal_MB/MB/Temp_Mensuelle_Moy1_22_tm_1.png

Températures moyennes sur la période

Max : 8.9° à Trébeurden -- Min : 5.6° à Kerpert

Température maximale absolue : 15.5° le 04/01 à Pleslin-Trigavou

Température minimale absolue : -6.9° le 22/01 à Kerpert

Jour le plus chaud : le 04/01 avec 13.7° à Plestin-les-grèves

Jour le plus froid : le 22/01 avec -1.6° à Kerpert

Pluviométrie maxi sur la période : 150.0mm à Kerpert

Vitesse du vent maxi : 35kmh le 07/01 à Trébeurden

Rafale de vent maxi : 85.3kmh le 07/01 à Trébeurden

Finistère :

Températures moyennes sur la période

Max : 9.5° à Ile-de-Quéménéès -- Min : 6.9° à Melgven

Température maximale absolue : 14.1° le 10/01 à Plouguerneau

Température minimale absolue : -5.2° le 23/01 à Quimperlé

Jour le plus chaud : le 04/01 avec 13.4° à Kernouës

Jour le plus froid : le 23/01 avec 0.4° à Ergué-Gabéric

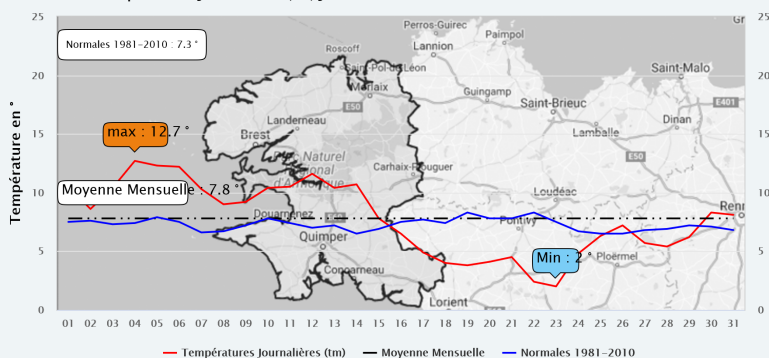
Pluviométrie maxi sur la période : 174.2mm à Quimperlé

Vitesse du vent maxi : 51.4kmh le 15/01 à Ile-de-Quéménéès

Rafale de vent maxi : 106.2kmh le 16/01 à Ile-de-Quéménéès

Finistère – Températures Journalières (tm) Janvier 2023

Association Météo-Bretagne le 17/02/2023

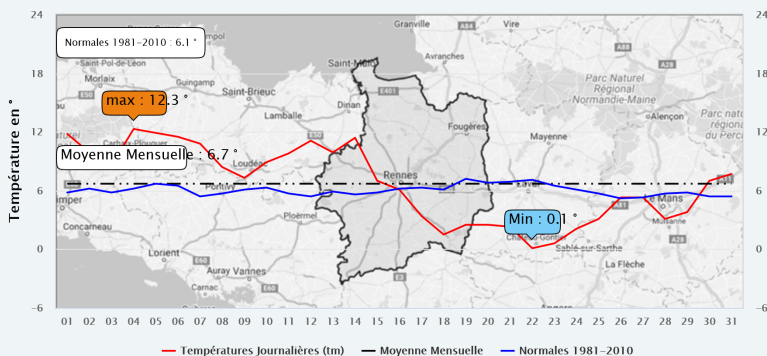


Moyenne journalière des 11 stations du réseau MBdata (Plouguerneau / Plabennec / Kernouës / Plouneventer / Ergué-Gabéric / Bénodet-Kercolin / Quimperlé / Plonéo

http://cb.asso-mb.fr/Journal_MB/MB/Temp_Mensuelle_Moy1_29_tm_1.png

Ille et Vilaine :

Ille et Vilaine – Températures Journalières (tm) Janvier 2023 Association Météo-Bretagne le 17/02/2023



Moyenne journalière des 10 stations du réseau MBdata (Lailé-La-Rouesnais / Hédé-Bazouges / Cesson-sévigné / Châteaubourg / Melesse / Langon / Pléchatel / Dom

http://cb.asso-mb.fr/Journal_MB/MB/Temp_Mensuelle_Moy1_35_tm_1.png

Températures moyennes sur la période

Max : 7.0° à Hédé-Bazouges -- Min : 6.2° à Lailé-La-Rouesnais

Température maximale absolue : 14.6° le 04/01 à Hédé-Bazouges

Température minimale absolue : -6.7° le 22/01 à Landujan

Jour le plus chaud : le 04/01 avec 12.8° à Hédé-Bazouges

Jour le plus froid : le 22/01 avec -1.2° à Lailé-La-Rouesnais

Pluviométrie maxi sur la période : 87.6mm à Langon

Vitesse du vent maxi : 18.5kmh le 12/01 à Dompierre-du-chemin

Rafale de vent maxi : 72.4kmh le 16/01 à Dompierre-du-chemin

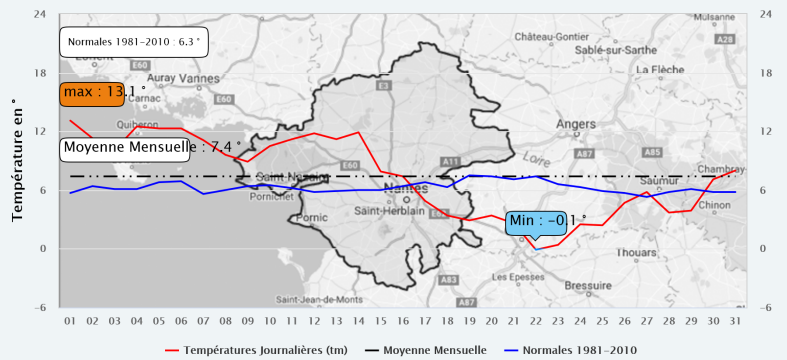


Relevés données climatiques par département

Loire Atlantique :

Températures moyennes sur la période
 Max : 8.2° à Guérande -- Min : 6.9° à La Chapelle-Saint-Florent
 Température maximale absolue : 15° le 01/01 à La Chapelle-Saint-Florent
 Température minimale absolue : -5.2° le 22/01 à Saint-Philbert-de-Grand-Lieu
 Jour le plus chaud : le 01/01 avec 13.4° à La Chapelle-Saint-Florent
 Jour le plus froid : le 22/01 avec -1.8° à Saint-Philbert-de-Grand-Lieu
 Pluviométrie maxi sur la période : 109.4mm à Besné
 Vitesse du vent maxi : 23.7kmh le 12/01 à Cordemais
 Rafale de vent maxi : 115.8kmh le 16/01 à Petit-Mars

Loire Atlantique - Températures Journalières (tm) Janvier 2023 Association Météo-Bretagne le 17/02/2023

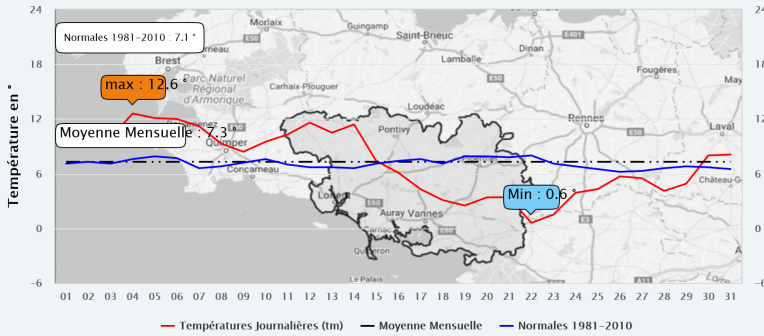


Moyenne journalière des 7 stations du réseau MBdata (Saint-Philbert-de-Grand-Lieu / Saint-Brevin-les-pins / La Chapelle-Saint-Florent / Cordemais / Guérande / Pornic / Saint-Jean-de-Monts)

http://cb.asso-mb.fr/Journal_MB/MB/Temp_Mensuelle_Moy1_44_tm_1.png

Morbihan :

Morbihan - Températures Journalières (tm) Janvier 2023 Association Météo-Bretagne le 17/02/2023



Moyenne journalière des 17 stations du réseau MBdata (Saint-Malo-des-trois-fontaines / Quiberon / Cléguer - Sénébret / Pontivy / Meslan - La Grande Métairie / Theil / Taupont / Surzur / Evellys ... Guéler)

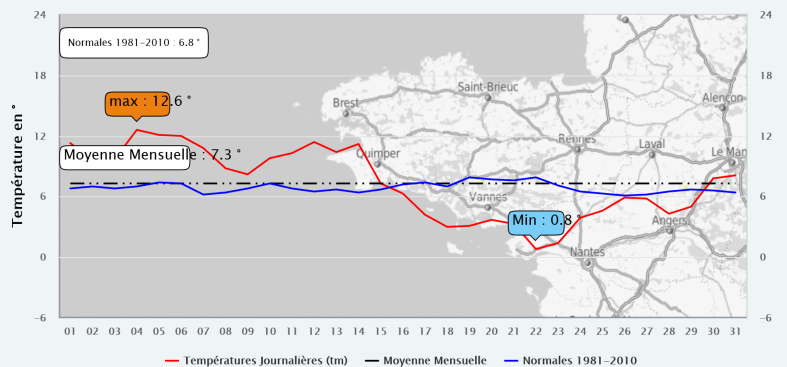
http://cb.asso-mb.fr/Journal_MB/MB/Temp_Mensuelle_Moy1_56_tm_1.png

Températures moyennes sur la période
 Max : 9.0° à Quiberon -- Min : 6.2° à Gourin
 Température maximale absolue : 14.4° le 10/01 à Taupont
 Température minimale absolue : -6.9° le 23/01 à Gourin
 Jour le plus chaud : le 04/01 avec 13.3° à Meslan - La Grande Métairie
 Jour le plus froid : le 22/01 avec -0.7° à Evellys
 Pluviométrie maxi sur la période : 188.6mm à Gourin
 Vitesse du vent maxi : 25.8kmh le 15/01 à Quiberon
 Rafale de vent maxi : 101kmh le 15/01 à Nostang

Bretagne :

Températures moyennes sur la période
 Max : 9.5° à Ile-de-Quéménéès -- Min : 5.6° à Kerpert
 Température maximale absolue : 15.5° le 04/01 à Pleslin-Trigavou
 Température minimale absolue : -6.9° le 22/01 à Kerpert
 Jour le plus chaud : le 04/01 avec 13.7° à Pleslin-les-grèves
 Jour le plus froid : le 22/01 avec -1.8° à Saint-Philbert-de-Grand-Lieu
 Pluviométrie maxi sur la période : 188.6mm à Gourin
 Vitesse du vent maxi : 51.4kmh le 15/01 à Ile-de-Quéménéès
 Rafale de vent maxi : 115.8kmh le 16/01 à Petit-Mars

Bretagne - Températures Journalières (tm) Janvier 2023 Association Météo-Bretagne le 17/02/2023

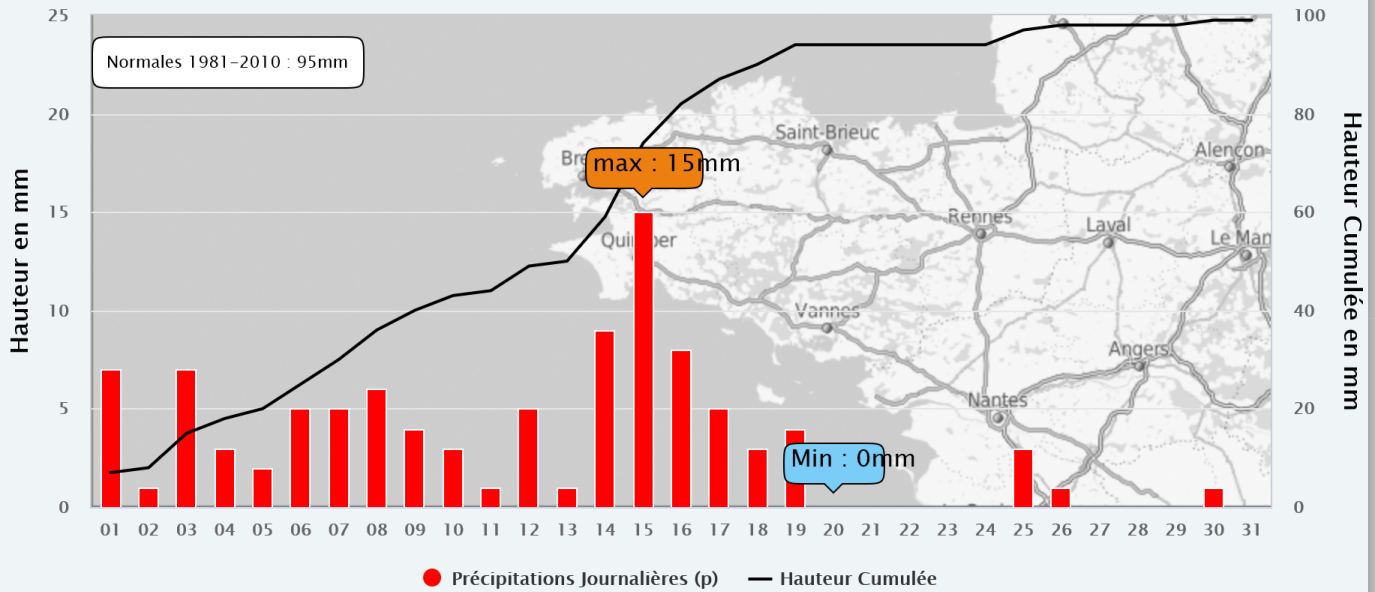


Moyenne des relevés journaliers des 64 stations du réseau MBdata

http://cb.asso-mb.fr/Journal_MB/MB/Temp_Mensuelle_Moy1_99_tm_1.png

Bretagne – Précipitations Journalières (p) Janvier 2023

Association Météo-Bretagne le 17/02/2023

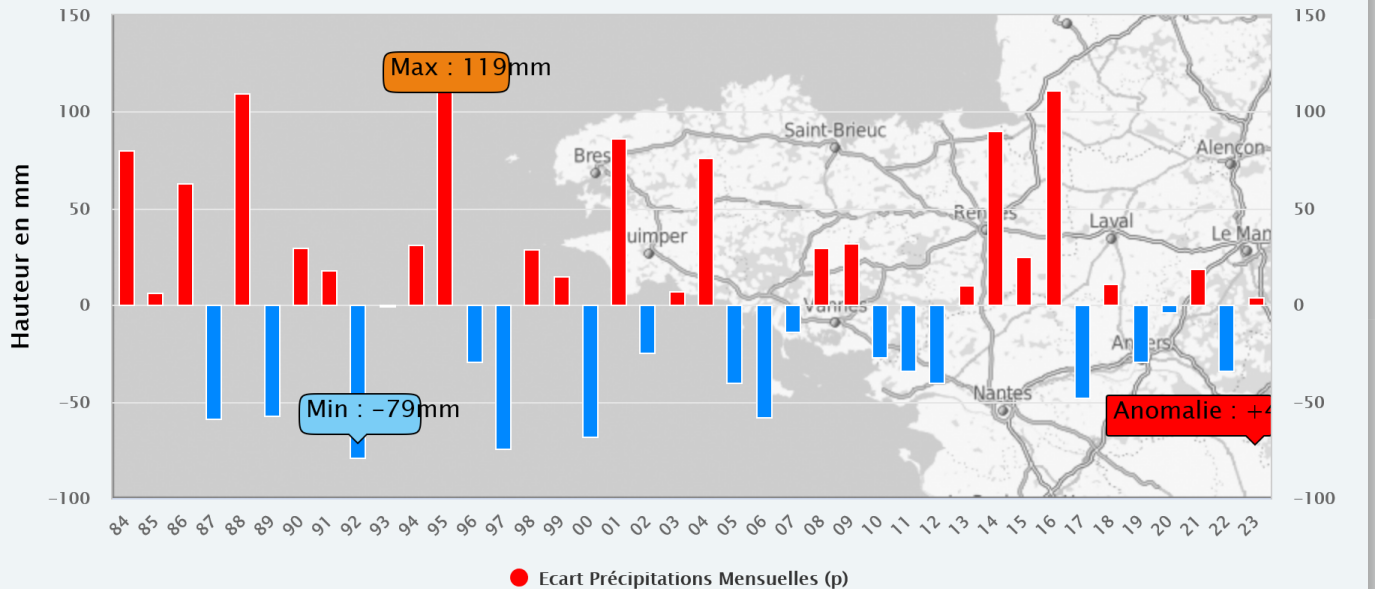


Moyenne journalière des 15 stations du réseau Synop (Bellelle / Brest / Dinard / IleGroix / IleOuessant / Landivisiau / Lannion / Lanveoc / Lorient / Ploumanac'h / Saint-Nazaire)

http://cb.asso-mb.fr/Journal_MB/Synop/Temp_Mensuelle_Moy1_99_p_1.png

Bretagne – Anomalies Précipitations Mensuelles (p) Janvier (1984–2023)

A.M.B. le 17/02/2023



Données recueillies à partir des 15 stations du réseau Synop (Bellelle / Brest / Dinard / IleGroix / IleOuessant / Lannion / Lanveoc / Lorient / Ploumanac'h / Saint-Nazaire)

http://cb.asso-mb.fr/Journal_MB/Synop/Temp_Mensuelle_Moy6_99_p_1_99.png



Les Chiffres du Mois

Côtes d'Armor

| Villes | Temp. Moyenne | Moyenne Tn | Moyenne Tx | Min Tn | Date | Max tx | date | Cumul P | Max Cumul | date | Max Rafale | date |
|----------------------------|---------------|-------------|-------------|--------------|-------|--------------|-------|----------------|-----------|-------|------------|-------|
| Calanhel | 5.9° | 3.9° | 8.0° | -2.6° | 22/01 | 12.1° | 10/01 | 137.8mm | 19.6mm | 15/01 | 61.1 Km/h | 07/01 |
| Hillion - Carberon | 7.9° | 5.7° | 10.1° | -3.4° | 22/01 | 15.2° | 04/01 | 58.4mm | 12mm | 15/01 | 70.8 Km/h | 16/01 |
| Kerpert | 5.6° | 3.0° | 8.3° | -6.9° | 22/01 | 12.6° | 04/01 | 150.0mm | 18.8mm | 15/01 | 45.1 Km/h | 14/01 |
| Lamballe | 7.2° | 4.3° | 10.0° | -6.3° | 22/01 | 15.2° | 04/01 | 81.8mm | 13.6mm | 01/01 | 66 Km/h | 07/01 |
| Le Hinglé | 7.0° | 4.3° | 9.7° | -4.4° | 22/01 | 14.7° | 04/01 | 84.6mm | 16mm | 15/01 | 54.7 Km/h | 07/01 |
| Louannec | 7.9° | 5.7° | 10.2° | -2.8° | 23/01 | 14.2° | 10/01 | 102.2mm | 13mm | 15/01 | 80.4 Km/h | 17/01 |
| Louargat | 5.9° | 3.2° | 8.6° | -5.8° | 23/01 | 12.7° | 10/01 | 110.8mm | 13.6mm | 15/01 | 54.7 Km/h | 07/01 |
| Paimpol | 7.8° | 5.4° | 10.2° | -3.3° | 23/01 | 14.5° | 04/01 | n/a | n/a | | 49.9 Km/h | 14/01 |
| Pleslin-Trigavou | 7.6° | 5.0° | 10.2° | -5.2° | 22/01 | 15.5° | 04/01 | 64.6mm | 10.2mm | 15/01 | 67.7 Km/h | 16/01 |
| Plestin-les-grèves | 8.4° | 5.8° | 10.9° | -3.3° | 23/01 | 15.1° | 10/01 | 126.0mm | 16.8mm | 15/01 | 61.1 Km/h | 15/01 |
| Ploubazlanec | 8.8° | 6.8° | 10.8° | 0.1° | 22/01 | 15° | 06/01 | 99.0mm | 16.2mm | 08/01 | 51.5 Km/h | 16/01 |
| Pordic | 7.7° | 5.6° | 9.8° | -3° | 22/01 | 14.6° | 04/01 | 58.0mm | 12.6mm | 15/01 | 51.5 Km/h | 09/01 |
| Saint-Glen | 6.6° | 4.3° | 9.0° | -4.9° | 22/01 | 13.8° | 04/01 | 119.8mm | 24.4mm | 15/01 | 54.7 Km/h | 15/01 |
| Saint-Igneuc | 7.1° | 4.5° | 9.7° | -4.6° | 22/01 | 14.7° | 04/01 | 109.0mm | 19mm | 15/01 | 70.8 Km/h | 15/01 |
| St-Etienne-du-Gue | 6.5° | 3.8° | 9.1° | -4.6° | 22/01 | 13.3° | 04/01 | 103.6mm | 20.4mm | 15/01 | 41.8 Km/h | 09/01 |
| Trébeurden | 8.9° | 7.0° | 10.7° | 0.6° | 22/01 | 14.3° | 10/01 | n/a | n/a | | 85.3 Km/h | 07/01 |
| Trégueux - La ville Gueury | 7.2° | 4.6° | 9.7° | -5.2° | 22/01 | 14.5° | 04/01 | n/a | n/a | | 48.3 Km/h | 14/01 |
| Moy/Département | 7.3° | 4.9° | 9.7° | -3.9° | | 14.2° | | 100.4mm | | | | |

Loire Atlantique

| Villes | Temp. Moyenne | Moyenne Tn | Moyenne Tx | Min Tn | Date | Max tx | date | Cumul P | Max Cumul | date | Max Rafale | date |
|------------------------------|---------------|-------------|-------------|--------------|-------|--------------|-------|---------------|-----------|-------|------------|-------|
| Besné | 7.2° | 4.8° | 9.7° | -3.7° | 23/01 | 14.2° | 02/01 | 109.4mm | 21.2mm | 15/01 | 77.2 Km/h | 15/01 |
| Cordemais | 7.5° | 5.4° | 9.7° | -2.4° | 23/01 | 15° | 01/01 | 63.0mm | 10mm | 15/01 | 93.3 Km/h | 15/01 |
| Guérande | 8.2° | 6.2° | 10.1° | -2° | 22/01 | 13.9° | 06/01 | 79.4mm | 25mm | 15/01 | 80.4 Km/h | 16/01 |
| La Chapelle-Saint-Florent | 6.9° | 4.9° | 9.0° | -3.6° | 22/01 | 15° | 01/01 | 85.8mm | 14.2mm | 14/01 | 53.1 Km/h | 16/01 |
| Petit-Mars | 7.0° | 4.9° | 9.2° | -3.8° | 22/01 | 14.6° | 01/01 | 66.4mm | 19mm | 15/01 | 115.8 Km/h | 16/01 |
| Saint-Brevin-les-pins | 7.5° | 5.0° | 9.9° | -4.3° | 22/01 | 13.8° | 06/01 | 84.2mm | 14.6mm | 15/01 | 70.8 Km/h | 15/01 |
| Saint-Philbert-de-Grand-Lieu | 7.2° | 4.6° | 9.9° | -5.2° | 22/01 | 14.8° | 01/01 | 105.2mm | 16.2mm | 14/01 | 66 Km/h | 16/01 |
| Moy/Département | 7.4° | 5.1° | 9.6° | -3.6° | | 14.5° | | 84.8mm | | | | |



Finistère

| Villes | Temp. Moyenne | Moyenne Tn | Moyenne Tx | Min Tn | Date | Max tx | date | Cumul P | Max Cumul | date | Max Rafale | date |
|------------------------|---------------|-------------|--------------|--------------|-------|--------------|-------|----------------|-----------|-------|------------|-------|
| Briec | 7.0° | 4.6° | 9.5° | -4.3° | 23/01 | 13.2° | 10/01 | 145.0mm | 20.2mm | 15/01 | 49.9 Km/h | 15/01 |
| Bénodet-Kercolin | 7.9° | 4.8° | 10.9° | -3.1° | 23/01 | 14.1° | 06/01 | 95.6mm | 11.8mm | 16/01 | 46.7 Km/h | 15/01 |
| Ergué-Gabéric | 7.2° | 4.8° | 9.5° | -4.7° | 23/01 | 13.5° | 14/01 | n/a | n/a | | 0 Km/h | 01/01 |
| Ile-de-Quéménéès | 9.5° | 8.1° | 10.9° | 4.6° | 18/01 | 13.6° | 10/01 | 62.8mm | 11.2mm | 15/01 | 106.2 Km/h | 16/01 |
| Kernouës | 8.0° | 5.4° | 10.6° | -4.4° | 23/01 | 13.9° | 10/01 | 151.6mm | 15.8mm | 15/01 | 85.3 Km/h | 14/01 |
| Melgven | 6.9° | 4.5° | 9.4° | -3.2° | 23/01 | 12.6° | 06/01 | 167.4mm | 32mm | 15/01 | 67.6 Km/h | 15/01 |
| Plabennec | 7.8° | 5.3° | 10.2° | -3.1° | 23/01 | 13.3° | 10/01 | 163.4mm | 15.8mm | 06/01 | 94.9 Km/h | 16/01 |
| Plonéour-Lanvern | 7.8° | 5.0° | 10.6° | -3.3° | 23/01 | 13.6° | 05/01 | 147.8mm | 27.6mm | 15/01 | 54.7 Km/h | 15/01 |
| Plouguemeau | 8.7° | 6.6° | 10.9° | -1.1° | 23/01 | 14.1° | 10/01 | 155.8mm | 23mm | 06/01 | 70.8 Km/h | 16/01 |
| Plouneventer | 7.5° | 4.9° | 10.0° | -3.4° | 23/01 | 13.5° | 10/01 | 171.6mm | 23.2mm | 15/01 | 80.5 Km/h | 14/01 |
| Quimperlé | 7.1° | 4.2° | 10.0° | -5.2° | 23/01 | 13.3° | 06/01 | 174.2mm | 34.2mm | 15/01 | 59.5 Km/h | 15/01 |
| Moy/Département | 7.8° | 5.3° | 10.2° | -2.8° | | 13.5° | | 143.5mm | | | | |

Ille et Vilaine

| Villes | Temp. Moyenne | Moyenne Tn | Moyenne Tx | Min Tn | Date | Max tx | date | Cumul P | Max Cumul | date | Max Rafale | date |
|------------------------|---------------|-------------|-------------|--------------|-------|--------------|-------|---------------|-----------|-------|------------|-------|
| Cesson-Sévigné | 7.0° | 4.6° | 9.4° | -4.1° | 22/01 | 14.3° | 04/01 | 55.6mm | 9.6mm | 15/01 | 43.4 Km/h | 15/01 |
| Châteaubourg | 6.6° | 4.4° | 8.9° | -3.7° | 22/01 | 13.7° | 04/01 | 74.8mm | 13.8mm | 15/01 | 0 Km/h | 01/01 |
| Dompierre-du-chemin | 6.3° | 4.2° | 8.5° | -3.8° | 22/01 | 13.2° | 04/01 | 69.6mm | 12mm | 15/01 | 72.4 Km/h | 16/01 |
| Hédé-Bazouges | 7.0° | 4.6° | 9.4° | -5.8° | 22/01 | 14.6° | 04/01 | 61.6mm | 15.6mm | 15/01 | 64.4 Km/h | 15/01 |
| Laillé-La-Rouesnais | 6.2° | 3.3° | 9.0° | -6.5° | 22/01 | 13.6° | 04/01 | 79.2mm | 15.2mm | 17/01 | 50 Km/h | 08/01 |
| Laillé-Le-Bourg | 6.7° | 4.3° | 9.1° | -2.4° | 22/01 | 13.4° | 04/01 | 83.8mm | 15.6mm | 15/01 | 32 Km/h | 15/01 |
| Landujan | 6.5° | 3.5° | 9.4° | -6.7° | 22/01 | 14.2° | 04/01 | 75.8mm | 18.4mm | 15/01 | 37 Km/h | 07/01 |
| Langon | 7.0° | 4.3° | 9.6° | -3.8° | 22/01 | 14.1° | 10/01 | 87.6mm | 16.6mm | 15/01 | 32.2 Km/h | 10/01 |
| Melesse | 6.9° | 4.1° | 9.6° | -4.6° | 22/01 | 14.5° | 04/01 | 62.4mm | 12mm | 15/01 | 40.2 Km/h | 16/01 |
| Pléchatel | 6.6° | 4.2° | 9.0° | -2.6° | 22/01 | 13.2° | 02/01 | 82.0mm | 13.8mm | 15/01 | 48.3 Km/h | 15/01 |
| Moy/Département | 6.7° | 4.2° | 9.2° | -4.4° | | 13.9° | | 73.2mm | | | | |



Morbihan

| Villes | Temp. Moyenne | Moyenne Tn | Moyenne Tx | Min Tn | Date | Max tx | date | Cumul P | Max Cumul | date | Max Rafale | date |
|--------------------------------|---------------|-------------|-------------|--------------|-------|--------------|-------|----------------|-----------|-------|------------|-------|
| Cléguer - Sénebret | 6.8° | 3.7° | 9.9° | -4.3° | 22/01 | 12.9° | 10/01 | 180.8mm | 28mm | 15/01 | 69.2 Km/h | 15/01 |
| Evellys | 7.0° | 4.2° | 9.7° | -5.7° | 22/01 | 13.5° | 14/01 | 126.4mm | 24.8mm | 15/01 | 64.4 Km/h | 16/01 |
| Gourin | 6.2° | 3.3° | 9.2° | -6.9° | 23/01 | 13.2° | 10/01 | 188.6mm | 40.6mm | 07/01 | 57.9 Km/h | 15/01 |
| Guer | 6.9° | 4.1° | 9.7° | -5.6° | 22/01 | 14° | 10/01 | 97.8mm | 16.8mm | 07/01 | 64.4 Km/h | 15/01 |
| Kernascledén | 6.5° | 3.6° | 9.4° | -6.8° | 23/01 | 13.3° | 10/01 | 129.0mm | 18.2mm | 15/01 | 88.5 Km/h | 15/01 |
| Le Palais | 8.5° | 6.6° | 10.3° | -1.6° | 22/01 | 13.8° | 10/01 | 79.0mm | 14.6mm | 15/01 | 82.1 Km/h | 15/01 |
| Malansac | 7.0° | 4.6° | 9.4° | -4.2° | 22/01 | 13.1° | 10/01 | n/a | n/a | | 61.1 Km/h | 16/01 |
| Meslan - La Grande Métairie | 7.6° | 4.9° | 10.2° | -4.2° | 23/01 | 13.8° | 14/01 | 154.6mm | 27.2mm | 15/01 | 72.4 Km/h | 15/01 |
| Nostang | 8.0° | 5.3° | 10.7° | -2.9° | 23/01 | 13.9° | 10/01 | n/a | n/a | | 101 Km/h | 15/01 |
| Plouharnel | 7.9° | 5.6° | 10.3° | -3.3° | 22/01 | 13.7° | 06/01 | 51.0mm | 17.4mm | 21/01 | 77.2 Km/h | 09/01 |
| Pontivy | 7.5° | 4.9° | 10.0° | -4.1° | 22/01 | 14.3° | 04/01 | 92.2mm | 19.4mm | 15/01 | 62.8 Km/h | 15/01 |
| Quiberon | 9.0° | 6.9° | 11.0° | 0.2° | 20/01 | 14.3° | 07/01 | 95.8mm | 15.6mm | 15/01 | 72.4 Km/h | 16/01 |
| Saint-Gonnery - Ravaguen | 6.5° | 4.3° | 8.7° | -3.2° | 22/01 | 13.1° | 14/01 | 85.8mm | 13.4mm | 01/01 | 0 Km/h | 01/01 |
| Saint-Malo-des-trois-fontaines | 6.9° | 4.2° | 9.6° | -4.7° | 22/01 | 13.8° | 04/01 | 77.2mm | 14.4mm | 15/01 | 70.8 Km/h | 15/01 |
| Surzur | 7.4° | 5.0° | 9.9° | -2.8° | 22/01 | 13.8° | 02/01 | 116.0mm | 20mm | 15/01 | 80.4 Km/h | 15/01 |
| Taupont | 7.6° | 5.1° | 10.1° | -3.3° | 22/01 | 14.4° | 10/01 | 85.2mm | 13.8mm | 15/01 | 61.2 Km/h | 15/01 |
| Theix | 7.4° | 4.7° | 10.1° | -3.1° | 22/01 | 13.8° | 02/01 | 79.2mm | 15mm | 15/01 | 59.5 Km/h | 15/01 |
| Moy/Département | 7.3° | 4.8° | 9.9° | -3.9° | | 13.7° | | 109.2mm | | | | |

Légende du tableau

Moyenne Tn : moyenne des températures les plus basses
 Moyenne Tx : moyenne des températures les plus hautes
 Min Tn : température minimale absolue avec date
 Max Tx : température maximale absolue avec date
 Cumul P : Hauteur des précipitations cumulées sur le mois
 Max Rafale : Vitesse de vent maximale avec date

Pour information : Du fait de calculs plus précis réalisés au niveau des graphiques à partir des moyennes journalières et non mensuelles, certaines données peuvent présenter des différences minimales entre les résultats au niveau des tableaux et leurs données graphiques correspondantes. En attendant la mise en oeuvre prochaine de la base pluviométrique MBdata, les graphes de pluviométrie sont actuellement élaborés à partir des stations Synop et non MBdata.

