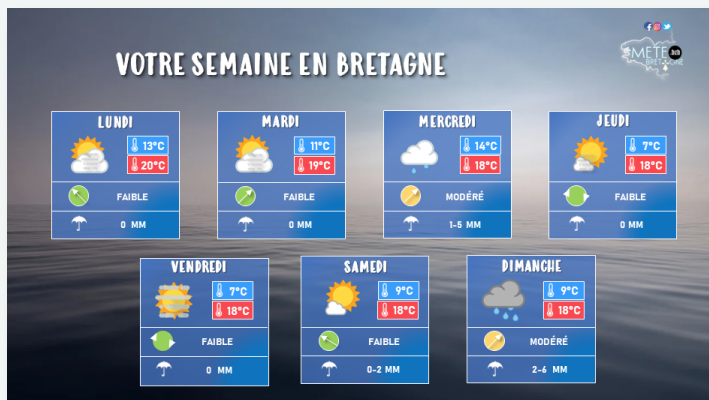




Photo Marcelle Huyghe

## Bilan climatique d'Octobre 2022

### Le mois le plus chaud de tous les temps ...



Octobre commence sous les nuages et dans la douceur.

En effet ceux-ci sont nombreux, malgré quelques éclaircies en après-midi. La douceur est remarquable pour ce premier jour, avec de 18 à 22°C en général.

Le vent d'ouest à sud-ouest amène un vent modéré.

Ce temps maussade, peu pluvieux, et doux se poursuit jusqu'au 05. L'anticyclone faiblit à cette date et laisse échapper une petite perturbation. Les cumuls de pluies restent faibles, de l'ordre de 2 à 6mm.

Le soleil reprend ses droits à compter du 06, à la faveur du retour de l'anticyclone.

À ciel clair, nuits fraîches. On se rapproche même des gelées par endroit avec 1.1°C à Guéméné-Penfao, 1.3°C à Laillé, 1.5°C à La Chapelle Bouëxic, 1.6°C à Blain et Ploërdut.

Mais en journée la douceur revient vite. On dépasse encore les normales, parfois allègrement avec de 21 à 23 degrés sur l'est de la région, soit de 3 à 4 degrés au dessus des normales.

Un front atténué traverse la région le Lundi 10, la luminosité est faible mais peu de pluies à recueillir.

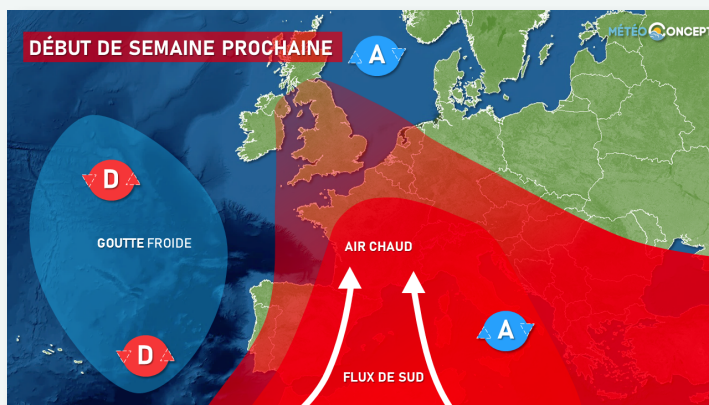
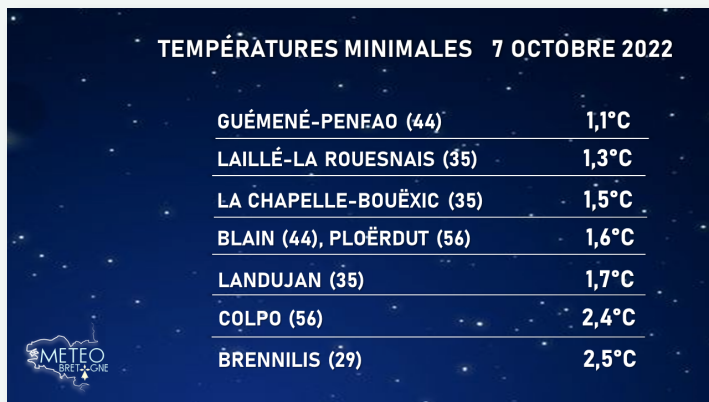
L'anticyclone n'est jamais très loin, il repointe rapidement le bout de son nez, et nous fait profiter de belles journées le 11 & 12.

Une franche perturbation arrive le Jeudi 13. Les pluies sont modérées et apportent de copieux cumuls, enfin, après des semaines de sécheresse. On relève en général de 15 à 25mm, parfois plus. Melgven relève 41mm sur ces 2 jours, 36 et 35mm à Pont-Aven & Riec sur Belon.

Le vent est modéré de secteur sud-ouest. Il permet de maintenir des températures douces, surtout en ce qui concerne les minimales, qui sont de 4 à 5 degrés supérieures aux normales saisonnières.

Un nouveau passage pluvieux traverse la Bretagne le Vendredi. Les cumuls sont un peu plus faibles que la veille mais déposent quand même de 5 à 10mm dans les pluviomètres.

Le temps est un peu plus calme pour le week-end qui suit, avec de belles périodes ensoleillées mais contrariées par

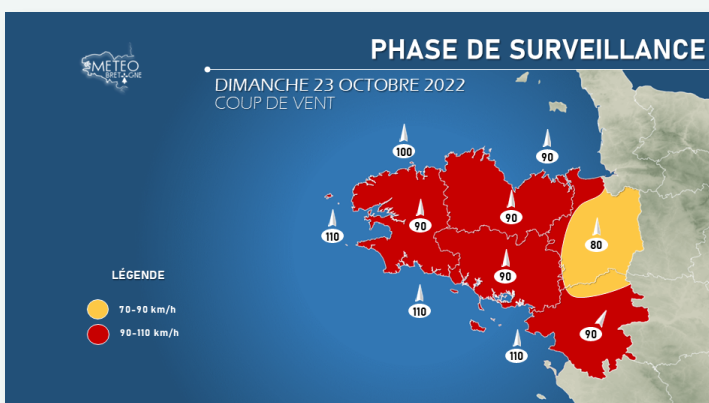
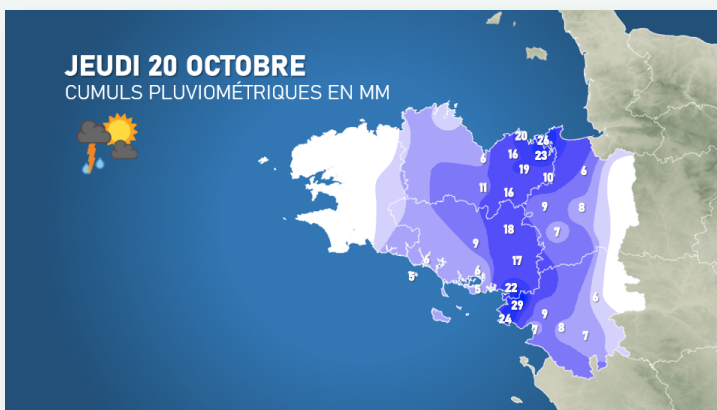
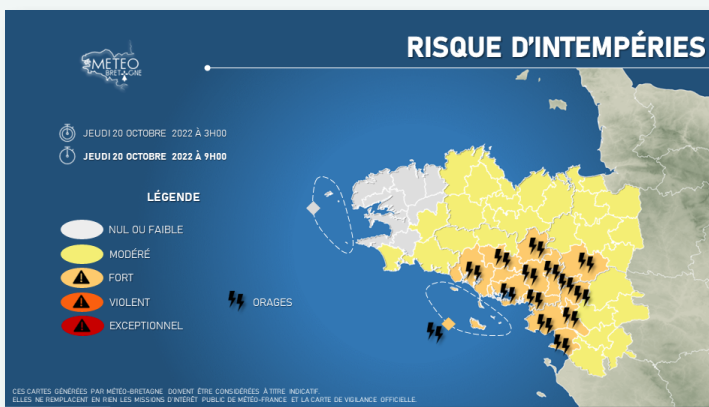


endroit par des averses.

La douceur est encore remarquable et s'accroît même le Dimanche 16 avec la barre des 20 degrés franchie sur l'est et le nord de la région.

## Des températures de plus en plus douces ...

... et place aux orages et à la dépression Armand



Le temps reste maussade avec la nouvelle semaine qui débute. Une perturbation pluvieuse atténuée investit la région par l'ouest le Lundi, mais ne donne que peu de pluies, et amène surtout beaucoup de grisaille. Le Mardi 18 est ressemblant à la veille, et peu d'éclaircies ne s'échappent des nuages. La douceur reste de mise et l'apogée vient sur la journée du 19. C'est la plus douce du mois, avec des valeurs digne d'un plein mois d'été : 26.7°C à Saint-Viaud, 26.5°C à Cordemais, 26.4°C à Besné, 26.3°C à St-Etienne-de-Montluc, 26°C à Couëron, en région Nantaise. Partout ailleurs on relève de 22 à 25 degrés, et même les côtes ne sont pas épargnées avec 22.2°C à Ploudalmézeau, idem à Louannec. Seules les côtes sud relèvent un peu moins, mais tout de même 19°C à Belle-île, 20.6°C sur l'île de Groix.

Jeudi 20 aux aurores des orages ont grondés sur l'est de la région principalement avec une belle salve orageuse qui a déposée de copieux cumuls de la côte d'Emeraude à l'est du Pays Vannetais notamment. On relève 29mm à Herbignac, 26mm à Dinard, 24mm à Guérande, 23mm à leslin-Trigavou. Le temps s'assagit ensuite et la journée est belle. Et toujours aussi douce.

La dépression Armand passe sur notre région le Vendredi 21. Le vent est sensible mais le plus fort « coup de vent » de ce mois arrive en journée du Dimanche suivant. En effet des salves pluvio-orageuses remontent du Golfe de Gascogne, en lien avec une dépression qui circule entre la Mer d'Iroise et la Manche. En plus du vent la pluie est forte par endroit. On relève pas moins de 40mm à Pont-L'Abbé, 22mm à Plouguerneau, Brennilis, Kernascléden & Sizun. En cours d'après-midi c'est une autre salve qui dépose 34mm à Vannes, 33mm à Sainte-Marie, 24mm à Pleucadeuc.

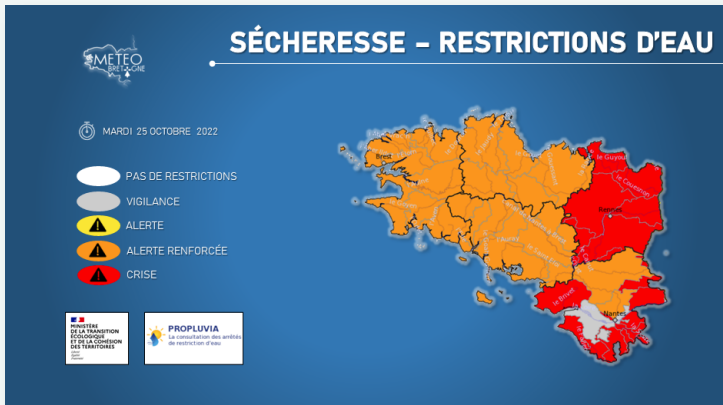
Les rafales ne sont pas en reste avec 108Km/h à Rostrenen et l'île de Groix, 104Km/h à la pointe du Raz & Chemoulin, 96Km/h à Penmarch. A noter également un séisme de magnitude 3.7 sur la région de Lorient, et plus précisément Lanester.

Le mois se termine dans une douceur insolente, presque indécente. Entre passages pluvieux et éclaircies le temps n'est parfois pas désagréable et on profite encore de belles périodes ensoleillées. Les températures douces résument ce mois d'Octobre exceptionnel. Le plus doux jamais enregistré, avec un excédent remarquable. 3.8°C d'excédent sont ainsi relevés sur les maximales à Nantes, un peu plus de 3 degrés sur les minimales. Il en est de même à Rennes avec un peu plus de 3 degrés dans les deux cas. Le Finistère est un peu en deçà avec un excédent d'un peu plus de 2 degrés à Brest.

Les pluies sont très hétérogènes mais en dessous des normales. Si le recul n'est que de 9% à Brest, il atteint 33% à Saint-Malo, et même 45% à Nantes. L'ensoleillement lui est aussi hétérogène suivant la ou les averses ont séviées. Si Nantes s'en sort bien avec +8%, Rennes est un peu en dessous avec un déficit léger de 4%. Celui-ci atteint 15% sur le Finistère.



## Sécheresse et restrictions d'eau



Les départements du Finistère et du Morbihan sortent de la crise de l'eau. Ils repassent en alerte renforcée.

La Loire-Atlantique et l'Ille-et-Vilaine sont toujours en situation de crise. La situation s'améliore mais lentement en Bretagne. Carte issue du Ministère de la Transition Ecologique et de la Cohésion des Territoire.

**Vigilance :** Information et incitation des particuliers et des professionnels à faire des économies d'eau.

**Alerte :** Réduction des prélèvements à des fins agricoles inférieure à 50% (ou interdiction jusqu'à 3 jours par semaine), mesures d'interdiction de manœuvre de vanne, d'activité nautique, interdiction à certaines heures d'arroser les jardins, espaces verts, golfs, de laver sa voiture, ...

**Alerte renforcée :** Réduction des prélèvements à des fins agricoles supérieure ou égale à 50% (ou interdiction supérieure ou égale à 3,5 jours par semaine), limitation plus forte des prélèvements pour l'arrosage des jardins, espaces verts, golfs, lavage des voitures, ..., jusqu'à l'interdiction de certains prélèvements.

**Crise :** Arrêt des prélèvements non prioritaires y compris des prélèvements à des fins agricoles. Seuls les prélèvements permettant d'assurer l'exercice des usages prioritaires sont autorisés (santé, sécurité civile, eau potable, salubrité);

Météo-Bretagne.

## Des conseils pour économiser l'énergie cet hiver ...



Avec l'inflation et la crise de l'énergie attendue pour cet hiver, le paramètre météo apparaît comme déterminant pour passer la saison froide. Pourtant quelques astuces peuvent vous permettre de réaliser des économies.

Explications :

-- Une lutte contre la pollution intérieure.

Les chiffres parlent d'eux-mêmes, la qualité de l'air à l'intérieur de votre logement est huit fois plus polluée que l'air extérieur. Un enfant inhale deux fois plus de polluants qu'un adulte selon l'OMS et le taux de particules fines est particulièrement élevé. Nous passons en moyenne 14 heures par jour dans notre logement. La pollution est partout : moquettes, tapis, décorations, peinture, vêtements et fenêtres. D'autres produits ménagers, des feux de cheminée, parfums, bougies diffusent des substances

nocives. L'aération du logement est conseillée pour des heures matinales ou tardives. Ouvrir les fenêtres en journée va engendrer une diffusion de la pollution extérieure liée aux activités humaines à l'intérieur de votre logement.

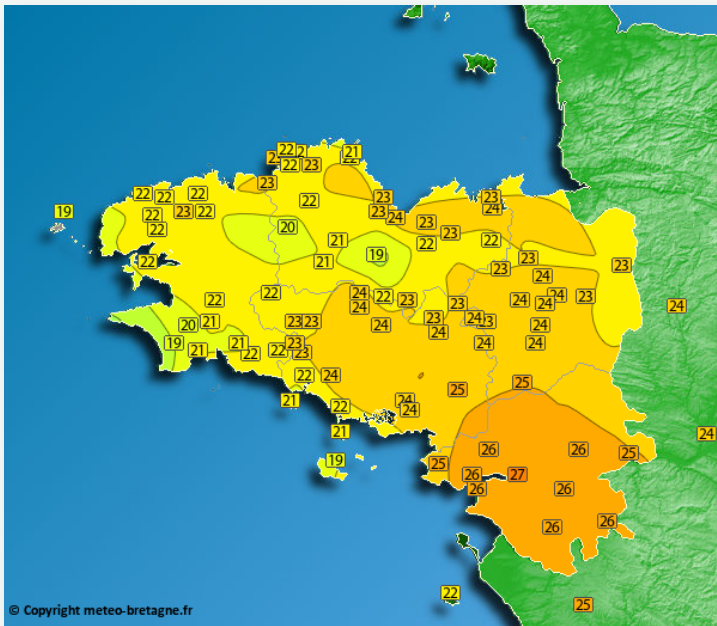
-- Une humidité en baisse.

L'humidité s'installe dans tous les types de logement y compris ceux qui sont très bien isolés. L'aération du logement va permettre de purifier l'air et donc d'avoir une maîtrise plus importante sur la température du logement. Ainsi, vous allez faire des économies d'énergie. Au cours de la saison froide, le taux d'humidité est plus élevé qu'en été. Par ailleurs, les activités à l'intérieur du logement sont plus nombreuses (cuisine, lessives, douches). Il faut savoir que de l'air humide est plus difficile à chauffer. Pour atteindre un confort thermique identique, il faudra donc dépenser plus d'énergie dans un logement humide que dans un logement sec.

On estime qu'une ouverture des fenêtres en grand permet d'économie 16% d'énergie par rapport à une ouverture entrebâillée selon l'OMS.

Météo-Bretagne.

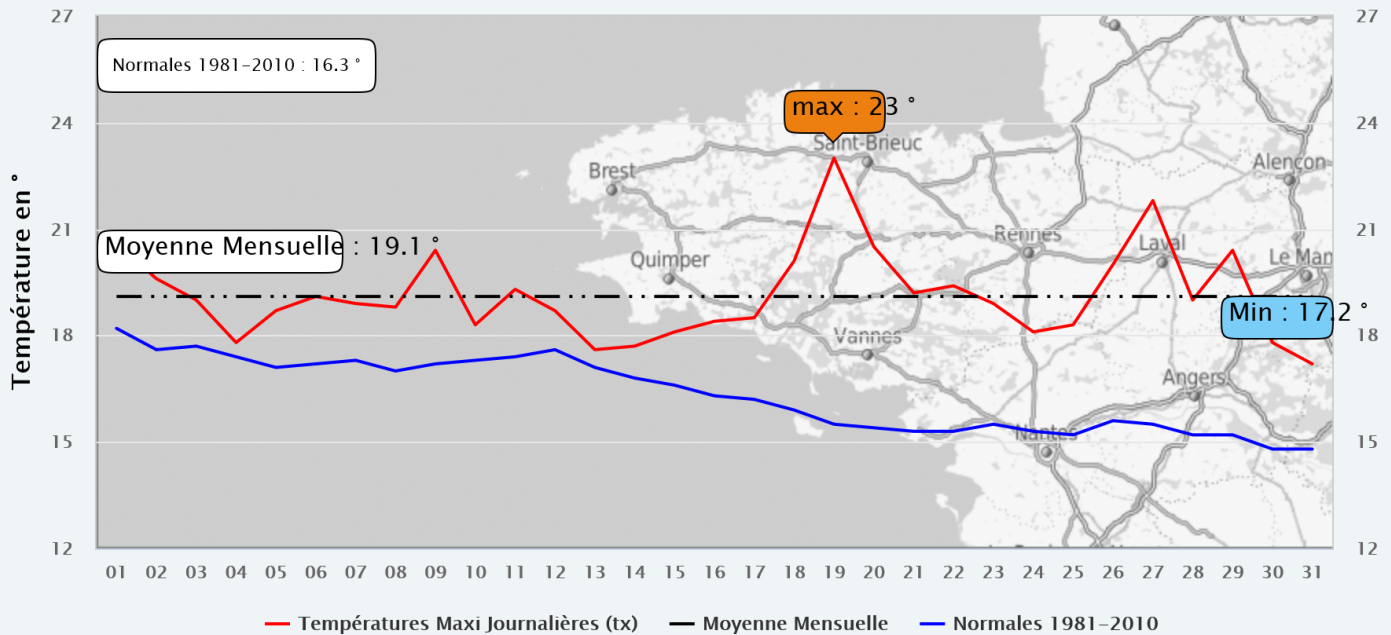
### Températures quotidiennes Maxi relevées sur la période



- Cordemais (26.5°)
- Besné (26.4°)
- Saint-Philbert-de-Grand-Lieu (25.9°)
- Saint-Brevin-les-pins (25.9°)
- Petit-Mars (25.6°)
- La Chapelle-Saint-Florent (25.1°)
- Langon (24.9°)
- Guérande (24.6°)
- Malansac (24.5°)
- Theix (24.4°)
- Cesson-Sévigné (24.4°)
- Laillé-Le-Bourg (24.4°)
- Pontivy (24.2°)
- Cintré (24.2°)
- Paimpont (24°)
- Pleslin-Trigavou (23.9°)
- Taupont (23.9°)
- Laillé-La-Rouesnais (23.8°)
- Nostang (23.7°)
- Guer (23.7°)

83% des stations ont enregistré leur température la plus haute (txx) le 19/10

### Bretagne – Températures Maxi Journalières (tx) Octobre 2022 Association Météo-Bretagne le 08/11/2022

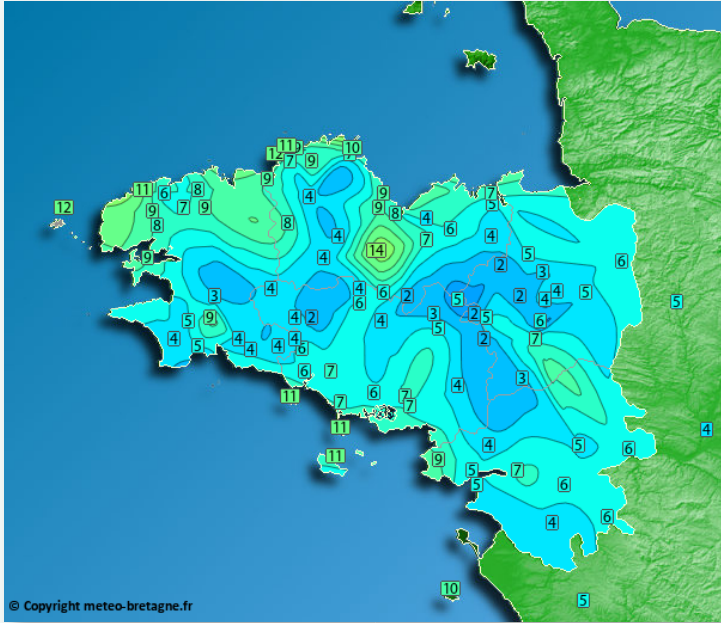


Moyenne des relevés journaliers des 68 stations du réseau MBdata

[http://cb.asso-mb.fr/Journal\\_MB/MB/Temp\\_Mensuelle\\_Moy1\\_99\\_tx\\_10.png](http://cb.asso-mb.fr/Journal_MB/MB/Temp_Mensuelle_Moy1_99_tx_10.png)



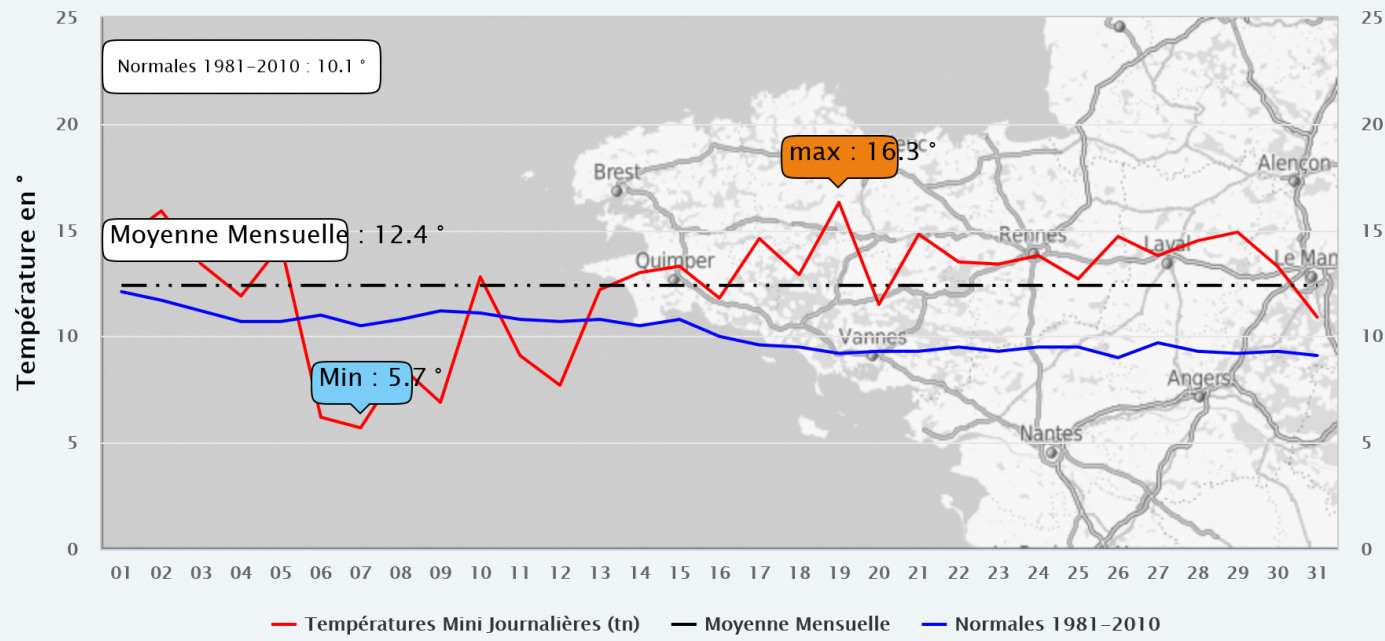
## Températures quotidiennes Mini relevées sur la période



- Paimpont (1.5°)
- Landujan (1.7°)
- St-Etienne-du-Gue (2.2°)
- Kernascléden (2.2°)
- Langon (2.7°)
- Briec (3.4°)
- Plounévez-Quintin (3.6°)
- Quimperlé (3.6°)
- Malansac (3.7°)
- Melgven (3.9°)
- Cesson-Sévigné (3.9°)
- Le Hinglé (4.2°)
- Arzano (4.3°)
- Plonéour-Lanvern (4.3°)
- Besné (4.3°)
- Pont-Aven (4.3°)
- Meslan - La Grande Métairie (4.3°)
- Châteaubourg (4.5°)
- Saint-Brevin-les-pins (4.5°)

47% des stations ont enregistré leur température la plus basse (tn) le 07/10

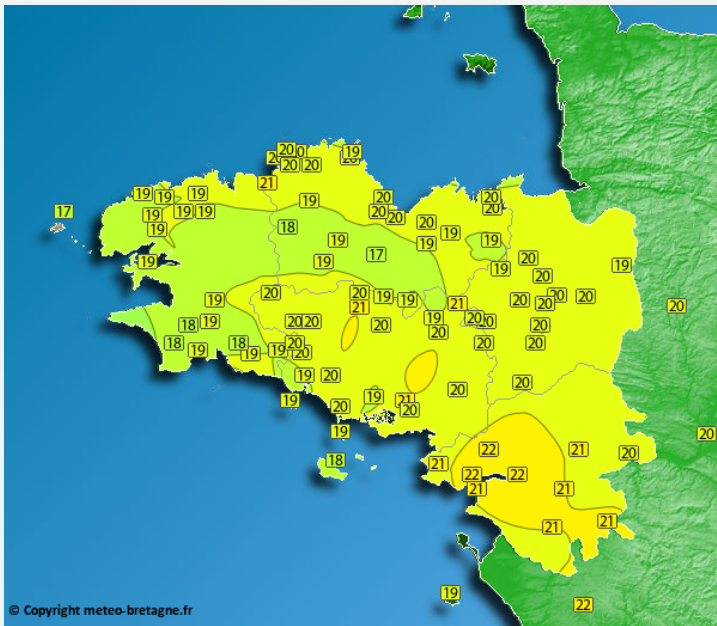
### Bretagne – Températures Mini Journalières (tn) Octobre 2022 Association Météo-Bretagne le 08/11/2022



Moyenne des relevés journaliers des 68 stations du réseau MBdata

[http://cb.asso-mb.fr/Journal\\_MB/MB/Temp\\_Mensuelle\\_Moy1\\_99\\_tn\\_10.png](http://cb.asso-mb.fr/Journal_MB/MB/Temp_Mensuelle_Moy1_99_tn_10.png)

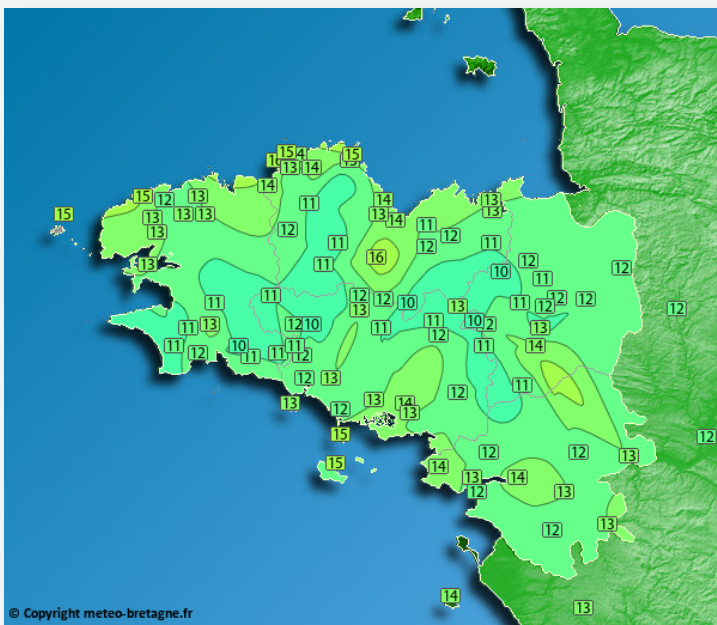
### Carte des températures Quotidiennes Moyennes les plus élevées de la période



97% des stations ont enregistré leur température moyenne la plus élevée (tmx)le : 19/10

- Cordemais (22°)
- Besné (21.7°)
- Saint-Brevin-les-pins (21.3°)
- Saint-Philbert-de-Grand-Lieu (21°)
- Pontivy (20.8°)
- Guérande (20.7°)
- Mauron (20.6°)
- Petit-Mars (20.6°)
- Theix (20.5°)
- Plestin-les-grèves (20.5°)
- Langon (20.4°)
- Nostang (20.3°)
- Taupont (20.3°)
- Cesson-Sévigné (20.2°)
- Evellys (20.2°)
- Trégueux - La ville Gueury (20.1°)
- Trébeurden (20.1°)
- Cintré (20.1°)
- Pleslin-Trigavou (20°)
- Meslan - La Grande Métairie (20°)

### Carte des températures Quotidiennes Moyennes les plus faibles de la période



59% des stations ont enregistré leur température moyenne la plus faible (tmn)le : 07/10

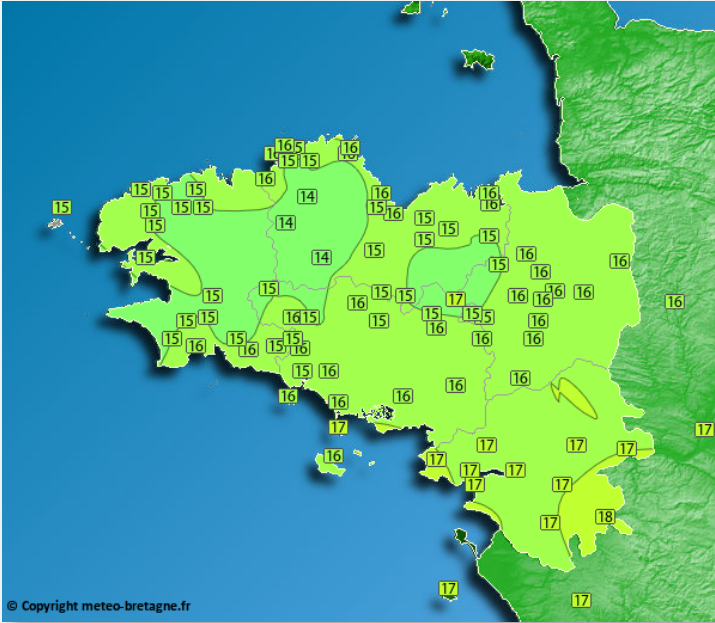
- Kernascléden (10.2°)
- Paimpont (10.3°)
- St-Etienne-du-Gue (10.3°)
- Landujan (10.4°)
- Melgven (10.4°)
- Laillé-La-Rouesnais (10.5°)
- Plounévez-Quintin (10.6°)
- Saint-Malo-des-trois-fontaines (10.6°)
- Plonéour-Lanvern (10.7°)
- Guer (10.8°)
- Gourin (10.8°)
- Quimperlé (10.8°)
- Briec (11°)
- Melesse (11.1°)
- Cintré (11.1°)
- Arzano (11.2°)
- Le Hinglé (11.2°)
- Pont-Aven (11.3°)
- Langon (11.4°)





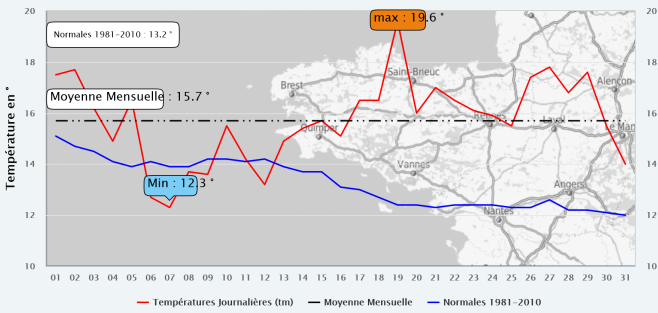
## Bilan Températures Moyennes Mensuelles

### Carte des températures Moyennes Mensuelles sur la période



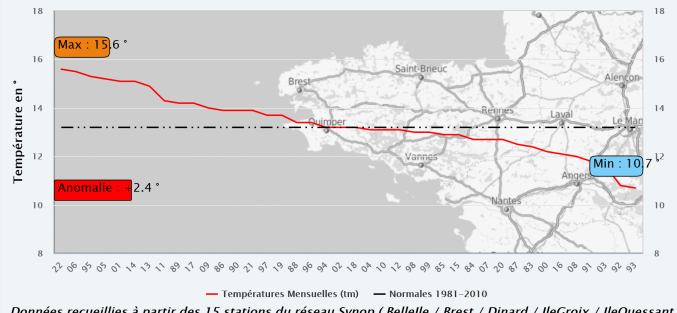
- Guérande : 17.2°
- Quiberon : 17.0°
- Saint-Philbert-de-Grand-Lieu : 17.0°
- La Chapelle-Saint-Florent : 17.0°
- Mauron : 16.9°
- Cordemais : 16.9°
- Saint-Brevin-les-pins : 16.8°
- Petit-Mars : 16.8°
- Besné : 16.6°
- Ile Arz Keriane : 16.6°
- Theix : 16.5°
- Nostang : 16.3°
- Le Palais : 16.3°
- Ploubazlanec : 16.3°
- Laillé-Le-Bourg : 16.3°
- Plestin-les-grèves : 16.2°
- Trébeurden : 16.2°
- Cesson-Sévigné : 16.2°
- Langon : 16.2°
- Taupont : 16.1°

Bretagne – Températures Journalières (tm) Octobre 2022 Association Météo-Bretagne le 08/11/2022



[http://cb.asso-mb.fr/Journal\\_MB/MB/Temp\\_Mensuelle\\_Moy1\\_99\\_tm\\_10.png](http://cb.asso-mb.fr/Journal_MB/MB/Temp_Mensuelle_Moy1_99_tm_10.png)

Bretagne – Températures Mensuelles (tm) Octobre (1983-2022) Association Météo-Bretagne le 08/11/2022



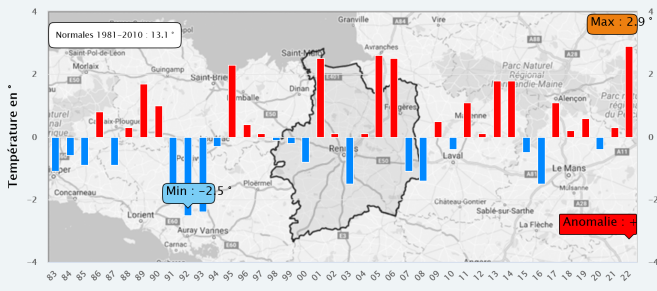
[http://cb.asso-mb.fr/Journal\\_MB/Synop/Temp\\_Mensuelle\\_Moy5\\_99\\_tm\\_10.png](http://cb.asso-mb.fr/Journal_MB/Synop/Temp_Mensuelle_Moy5_99_tm_10.png)



# Anomalies Températures Moyennes Mensuelles

## Ecarts à la normale 1981-2010 des températures Moyennes Mensuelles

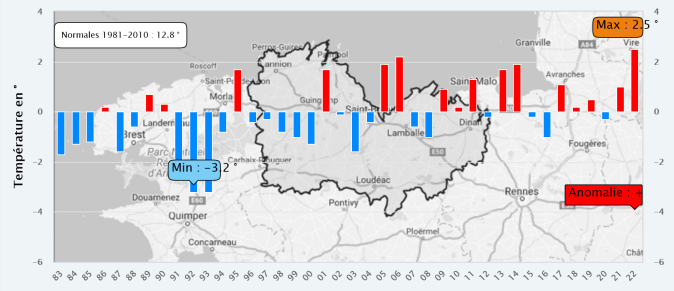
Ile et Vilaine – Anomalies Températures Mensuelles (tm) Octobre (1983–2022) A.M.B. le 08/11/2022



Données recueillies à partir des 2 stations du réseau Synop ( Dinard / Rennes )

[http://cb.asso-mb.fr/Journal\\_MB/Synop/Temp\\_Mensuelle\\_Moy6\\_35\\_tm\\_10\\_99.png](http://cb.asso-mb.fr/Journal_MB/Synop/Temp_Mensuelle_Moy6_35_tm_10_99.png)

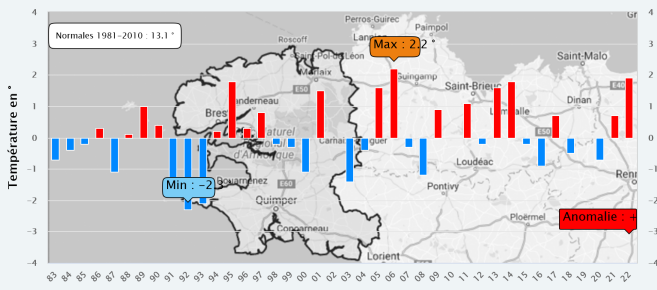
Cotes d Armor – Anomalies Températures Mensuelles (tm) Octobre (1983–2022) A.M.B. le 08/11/2022



Données recueillies à partir des 3 stations du réseau Synop ( Lannion / Ploumanach / SaintBriec )

[http://cb.asso-mb.fr/Journal\\_MB/Synop/Temp\\_Mensuelle\\_Moy6\\_22\\_tm\\_10\\_99.png](http://cb.asso-mb.fr/Journal_MB/Synop/Temp_Mensuelle_Moy6_22_tm_10_99.png)

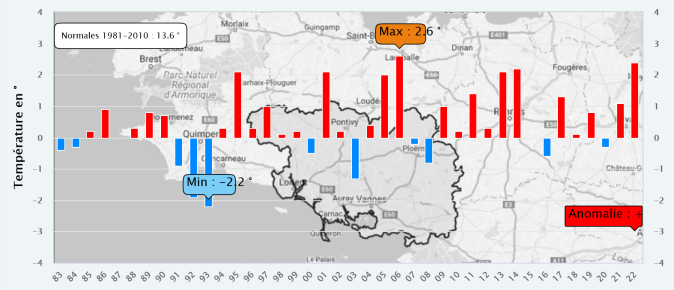
Finistère – Anomalies Températures Mensuelles (tm) Octobre (1983–2022) A.M.B. le 08/11/2022



Données recueillies à partir des 5 stations du réseau Synop ( Brest / IleOuessant / Landivisiau / Lanveoc / Quimp )

[http://cb.asso-mb.fr/Journal\\_MB/Synop/Temp\\_Mensuelle\\_Moy6\\_29\\_tm\\_10\\_99.png](http://cb.asso-mb.fr/Journal_MB/Synop/Temp_Mensuelle_Moy6_29_tm_10_99.png)

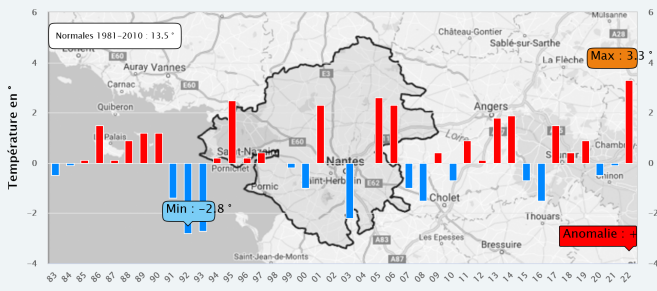
Morbihan – Anomalies Températures Mensuelles (tm) Octobre (1983–2022) A.M.B. le 08/11/2022



Données recueillies à partir des 3 stations du réseau Synop ( Bellelle / IlleGroix / Lorient )

[http://cb.asso-mb.fr/Journal\\_MB/Synop/Temp\\_Mensuelle\\_Moy6\\_56\\_tm\\_10\\_99.png](http://cb.asso-mb.fr/Journal_MB/Synop/Temp_Mensuelle_Moy6_56_tm_10_99.png)

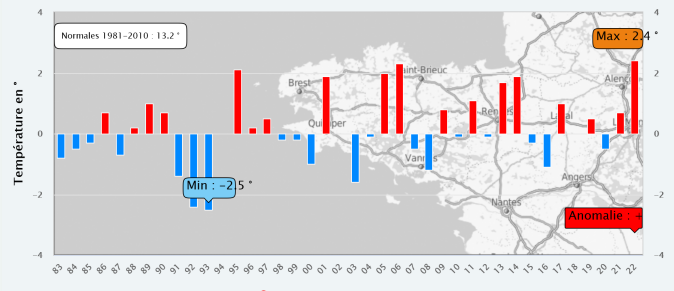
Loire Atlantique – Anomalies Températures Mensuelles (tm) Octobre (1983–2022) A.M.B. le 08/11/2022



Données recueillies à partir des 2 stations du réseau Synop ( Nantes / SaintNazaire )

[http://cb.asso-mb.fr/Journal\\_MB/Synop/Temp\\_Mensuelle\\_Moy6\\_44\\_tm\\_10\\_99.png](http://cb.asso-mb.fr/Journal_MB/Synop/Temp_Mensuelle_Moy6_44_tm_10_99.png)

Bretagne – Anomalies Températures Mensuelles (tm) Octobre (1983–2022) A.M.B. le 08/11/2022



Données recueillies à partir des 15 stations du réseau Synop ( Bellelle / Brest / Dinard / IlleGroix / IleOuessant / Lorient / SaintNazaire )

[http://cb.asso-mb.fr/Journal\\_MB/Synop/Temp\\_Mensuelle\\_Moy6\\_99\\_tm\\_10\\_99.png](http://cb.asso-mb.fr/Journal_MB/Synop/Temp_Mensuelle_Moy6_99_tm_10_99.png)





## Autres relevés significatifs pour la période du 01/10 au 31/10/2022

### Températures maxi(tx) pour chacune des stations classées par date :

19/10

Cordemais (26.5°) Besné (26.4°) Saint-Philbert-de-Grand-Lieu (25.9°) Saint-Brevin-les-pins (25.9°) Petit-Mars (25.6°) La Chapelle-Saint-Florent (25.1°) Langon (24.9°) Guérande (24.6°) Malansac (24.5°) Theix (24.4°) Cesson-Sévigné (24.4°) Laillé-Le-Bourg (24.4°) Pontivy (24.2°) Cintré (24.2°) Paimpont (24°) Pleslin-Trigavou (23.9°) Taupont (23.9°) Laillé-La-Rouesnais (23.8°) Nostang (23.7°) Guer (23.7°) Pléchatel (23.7°) Trégueux - La ville Gueury (23.6°) Melesse (23.6°) Evellys (23.6°) Plélan-le-Grand (23.3°) Plestin-les-grèves (23.1°) Ile Arz Keriane (23.1°) Saint-Igneuc (23°) Landujan (23°) Lamballe (22.9°) Cléguer - Sénebret (22.9°) Arzano (22.9°) Saint-Malo-des-trois-fontaines (22.8°) Plouneventer (22.8°) Meslan - La Grande Métairie (22.8°) Kernascléden (22.8°) St-Etienne-du-Gue (22.8°) Dompierre-du-chemin (22.7°) Trébeurden (22.5°) Kernouës (22.4°) Paimpol (22.4°) Saint-Glen (22.3°) Plouzévéde (22.3°) Plouharnel (22.2°) Saint-Gonnery - Ravaguen (22.2°) Louannec (22.2°) Quimperlé (22.2°) Gourin (22.2°) Plabennec (22°) Pont-Aven (21.6°) Briec (21.6°) Plounevez-Quintin (21.4°) Ergué-Gabéric (21.2°) Melgven (20.8°) Calanhel (20.4°)

27/10

Hédé-Bazouges (23.3°) Châteaubourg (23.3°) Le Hinglé (23.2°) Ploubazlanec (22.5°) Le Palais (21.2°)

18/10

Plouguerneau (22.4°) Bénodet-Kercolin (22.1°) Ile-de-Quéménès (20.1°) Plonéour-Lanvern (19.9°)

01/10

Mauron (23.9°)

11/10

Quiberon (21.3°)

### Températures mini(tn) pour chacune des stations classées par date :

07/10

Ploubazlanec (10.1°) Le Palais (8.2°) Ile Arz Keriane (7.9°) Pléchatel (6.7°) Dompierre-du-chemin (6°) Laillé-Le-Bourg (5.6°) Mauron (4.9°) Hédé-Bazouges (4.9°) Petit-Mars (4.8°) Taupont (4.8°) Bénodet-Kercolin (4.7°) Plélan-le-Grand (4.7°) Saint-Brevin-les-pins (4.5°) Châteaubourg (4.5°) Meslan - La Grande Métairie (4.3°) Pont-Aven (4.3°) Besné (4.3°) Plonéour-Lanvern (4.3°) Arzano (4.3°) Le Hinglé (4.2°) Cesson-Sévigné (3.9°) Melgven (3.9°) Malansac (3.7°) Quimperlé (3.6°) Plounevez-Quintin (3.6°) Briec (3.4°) Langon (2.7°) Kernascléden (2.2°) St-Etienne-du-Gue (2.2°) Landujan (1.7°) Paimpont (1.5°)

09/10

Louannec (7.8°) Guérande (7.2°) Paimpol (6.8°) Saint-Glen (6.1°) La Chapelle-Saint-Florent (5.7°) Trégueux - La ville Gueury (5.1°) Saint-Igneuc (5.1°) Pleslin-Trigavou (4.6°) Saint-Philbert-de-Grand-Lieu (3.7°) Pontivy (3.2°) Saint-Malo-des-trois-fontaines (2.6°) Melesse (2.6°) Guer (1.8°) Cintré (1.5°) Laillé-La-Rouesnais (1.3°) Evellys (1°)

06/10

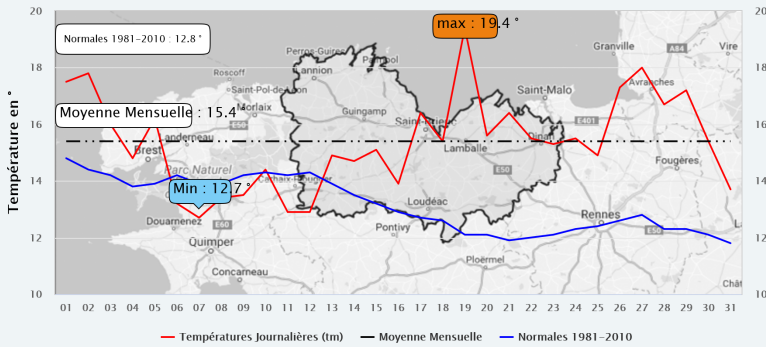
Quiberon (8.8°) Calanhel (7.8°) Theix (6.2°) Plouharnel (6.2°) Cordemais (5.8°) Saint-Gonnery - Ravaguen (5.6°) Nostang (5.2°) Ergué-Gabéric (5°) Cléguer - Sénebret (4.7°) Gourin (3.3°)

11/10

Ile-de-Quéménès (11.8°) Trébeurden (11.5°) Plouguerneau (7°) Plestin-les-grèves (4.9°) Plouzévéde (4.4°) Plabennec (4.2°) Plouneventer (3.3°) Lamballe (2.7°) Kernouës (2.1°)

## Côtes d'Armor :

Cotes d'Armor – Températures Journalières (tm) Octobre 2022 Association Météo-Bretagne le 08/11/2022



Moyenne journalière des 14 stations du réseau MBdata (Lamballe / Pleslin-Trigavou / Paimpol / Tregueux - La ville Gueury / Saint-Igneuc / Le Hinglé / Plestin-les-grès / Quintin)

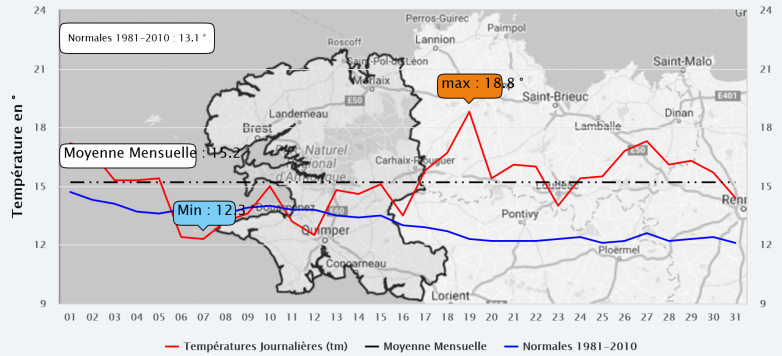
[http://cb.asso-mb.fr/Journal\\_MB/MB/Temp\\_Mensuelle\\_Moy1\\_22\\_tm\\_10.png](http://cb.asso-mb.fr/Journal_MB/MB/Temp_Mensuelle_Moy1_22_tm_10.png)

Températures moyennes sur la période  
 Max : 16.3° à Ploubazlanec -- Min : 13.9° à Calanhel  
 Température maximale absolue : 23.9° le 19/10 à Pleslin-Trigavou  
 Température minimale absolue : 2.2° le 07/10 à St-Etienne-du-Gue  
 Jour le plus chaud : le 19/10 avec 20.5° à Plestin-les-grèves  
 Jour le plus froid : le 11/10 avec 10.1° à Lamballe  
 Pluviométrie maxi sur la période : 118.4mm à Plounévez-Quintin  
 Vitesse du vent maxi : 33kmh le 21/10 à Trébeurden  
 Rafale de vent maxi : 80.5kmh le 21/10 à Trébeurden

## Finistère :

Températures moyennes sur la période  
 Max : 15.8° à Pont-Aven -- Min : 14.8° à Melgven  
 Température maximale absolue : 22.9° le 19/10 à Arzano  
 Température minimale absolue : 2.1° le 11/10 à Kernouës  
 Jour le plus chaud : le 19/10 avec 19.6° à Arzano  
 Jour le plus froid : le 07/10 avec 10.4° à Melgven  
 Pluviométrie maxi sur la période : 128.0mm à Plabennec  
 Vitesse du vent maxi : 40.5kmh le 21/10 à Ile-de-Quéménéès  
 Rafale de vent maxi : 99.8kmh le 20/10 à Plabennec

Finistère – Températures Journalières (tm) Octobre 2022 Association Météo-Bretagne le 08/11/2022

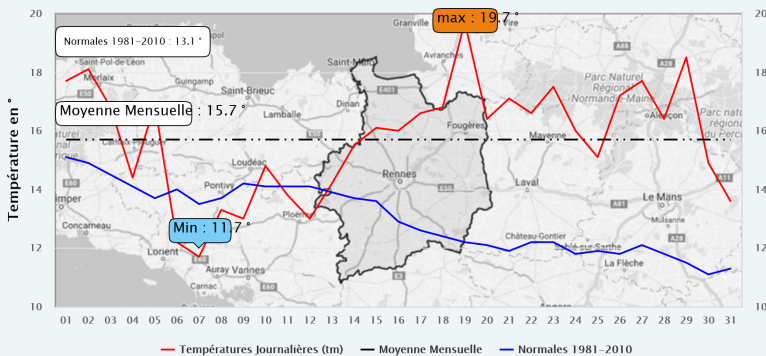


Moyenne journalière des 14 stations du réseau MBdata (Plouguerneau / Plabennec / Kernouës / Plouneventer / Pont-Aven / Ergué-Gabéric / Bénodet-Kercolin / Quimper)

[http://cb.asso-mb.fr/Journal\\_MB/MB/Temp\\_Mensuelle\\_Moy1\\_29\\_tm\\_10.png](http://cb.asso-mb.fr/Journal_MB/MB/Temp_Mensuelle_Moy1_29_tm_10.png)

## Ille et Vilaine :

Ille et Vilaine – Températures Journalières (tm) Octobre 2022 Association Météo-Bretagne le 08/11/2022



Moyenne journalière des 13 stations du réseau MBdata (Laillé-La-Rouesnais / Hédé-Bazouges / Cesson-Sévigné / Cintré / Châteauaubourg / Plélan-le-Grand / Melesse /

[http://cb.asso-mb.fr/Journal\\_MB/MB/Temp\\_Mensuelle\\_Moy1\\_35\\_tm\\_10.png](http://cb.asso-mb.fr/Journal_MB/MB/Temp_Mensuelle_Moy1_35_tm_10.png)

Températures moyennes sur la période  
 Max : 16.3° à Laillé-Le-Bourg -- Min : 15.0° à Paimpont  
 Température maximale absolue : 24.9° le 19/10 à Langon  
 Température minimale absolue : 1.3° le 09/10 à Laillé-La-Rouesnais  
 Jour le plus chaud : le 19/10 avec 20.4° à Langon  
 Jour le plus froid : le 07/10 avec 10.3° à Paimpont  
 Pluviométrie maxi sur la période : 97.8mm à Laillé-Le-Bourg  
 Vitesse du vent maxi : 15.2kmh le 23/10 à Dompierre-du-chemin  
 Rafale de vent maxi : 74kmh le 23/10 à Dompierre-du-chemin





# Relevés données climatiques par département

## Loire Atlantique :

Températures moyennes sur la période

Max : 17.2° à Guérande -- Min : 16.6° à Besné

Température maximale absolue : 26.5° le 19/10 à Cordemais

Température minimale absolue : 3.7° le 09/10 à Saint-Philbert-de-Grand-Lieu

Jour le plus chaud : le 19/10 avec 22° à Cordemais

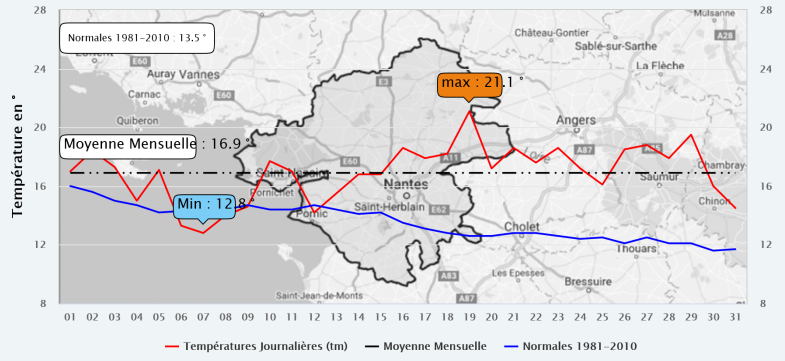
Jour le plus froid : le 07/10 avec 11.9° à Saint-Philbert-de-Grand-Lieu

Pluviométrie maxi sur la période : 81.6mm à Guérande

Vitesse du vent maxi : 20.8kmh le 23/10 à Petit-Mars

Rafale de vent maxi : 74kmh le 23/10 à Cordemais

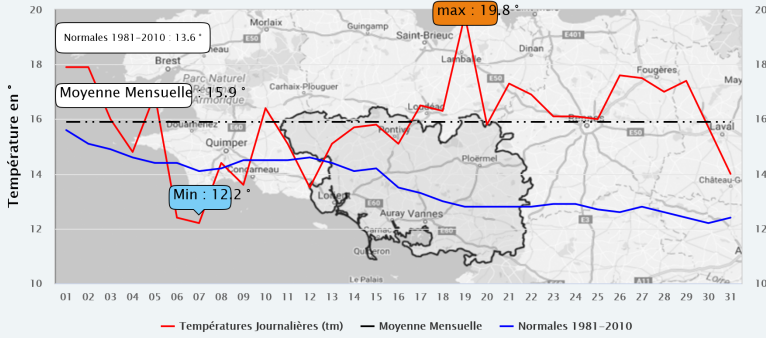
Loire Atlantique - Températures Journalières (tm) Octobre 2022 Association Météo-Bretagne le 08/11/2022



Moyenne journalière des 7 stations du réseau MBdata (Saint-Philbert-de-Grand-Lieu / Saint-Brevin-les-pins / La Chapelle-Saint-Florent / Cordemais / Guérande / Petit-Mars) http://cb.asso-mb.fr/Journal\_MB/MB/Temp\_Mensuelle\_Moy1\_44\_tm\_10.png

## Morbihan :

Morbihan - Températures Journalières (tm) Octobre 2022 Association Météo-Bretagne le 08/11/2022



Moyenne journalière des 18 stations du réseau MBdata (Saint-Malo-des-trois-Fontaines / Quiberon / Mauron / Cléguer - Sénébret / Pontivy / Meslan - La Grande Métairie / Launay / Evelylys / Guéler / Le Fitz Kerhane) http://cb.asso-mb.fr/Journal\_MB/MB/Temp\_Mensuelle\_Moy1\_56\_tm\_10.png

Températures moyennes sur la période

Max : 17.0° à Quiberon -- Min : 14.8° à Gourin

Température maximale absolue : 24.5° le 19/10 à Malansac

Température minimale absolue : 1° le 09/10 à Evelylys

Jour le plus chaud : le 19/10 avec 20.8° à Pontivy

Jour le plus froid : le 07/10 avec 10.2° à Kernascléden

Pluviométrie maxi sur la période : 141.8mm à Meslan - La Grande Métairie

Vitesse du vent maxi : 22.6kmh le 21/10 à Le Palais

Rafale de vent maxi : 82.1kmh le 21/10 à Le Palais

## Bretagne :

Températures moyennes sur la période

Max : 17.2° à Guérande -- Min : 13.9° à Calanhel

Température maximale absolue : 26.5° le 19/10 à Cordemais

Température minimale absolue : 1° le 09/10 à Evelylys

Jour le plus chaud : le 19/10 avec 22° à Cordemais

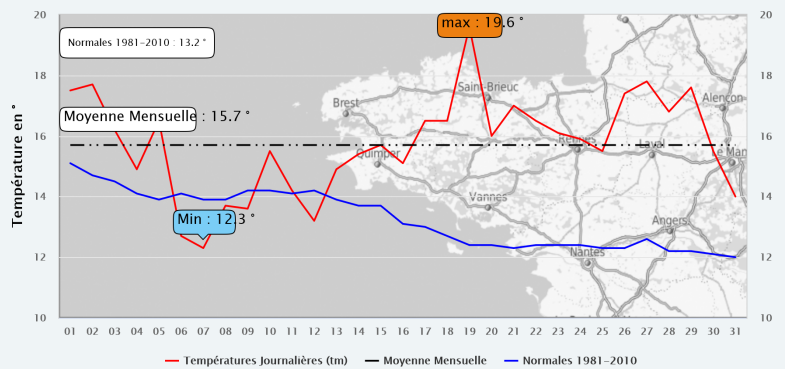
Jour le plus froid : le 07/10 avec 10.2° à Kernascléden

Pluviométrie maxi sur la période : 141.8mm à Meslan - La Grande Métairie

Vitesse du vent maxi : 40.5kmh le 21/10 à Ile-de-Quéménéès

Rafale de vent maxi : 99.8kmh le 20/10 à Plabennec

Bretagne - Températures Journalières (tm) Octobre 2022 Association Météo-Bretagne le 08/11/2022

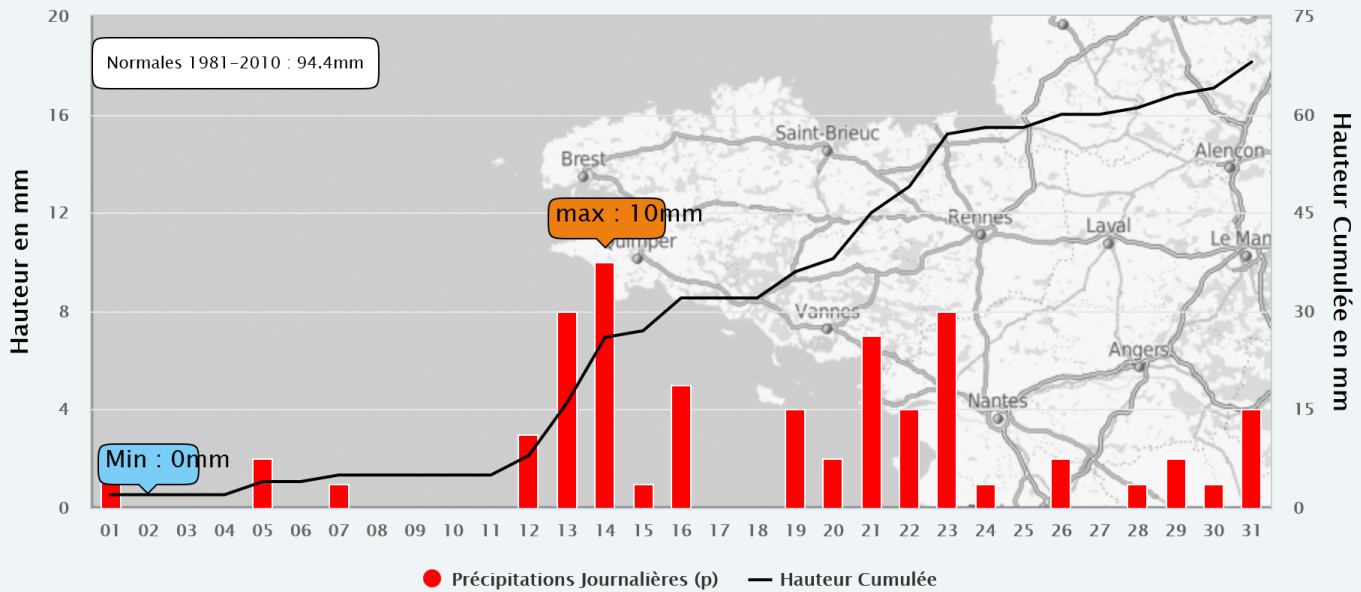


Moyenne des relevés journaliers des 68 stations du réseau MBdata

http://cb.asso-mb.fr/Journal\_MB/MB/Temp\_Mensuelle\_Moy1\_99\_tm\_10.png

## Bretagne – Précipitations Journalières (p) Octobre 2022

Association Météo-Bretagne le 08/11/2022

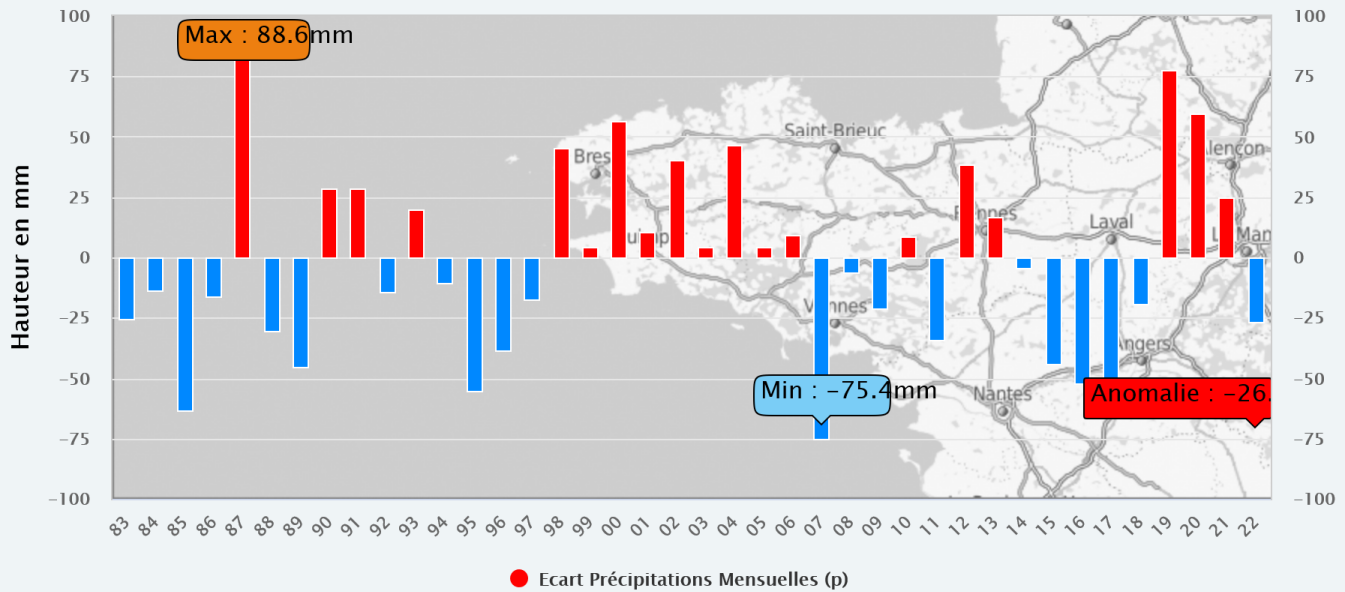


Moyenne journalière des 15 stations du réseau Synop (Bellelle / Brest / Dinard / IleGroix / IleOuessant / Landivisiau / Lannion / Lanveoc / Lorient / Nantes / Ploumanac'h / Saint-Brieuc / Vannes)

[http://cb.asso-mb.fr/Journal\\_MB/Synop/Temp\\_Mensuelle\\_Moy1\\_99\\_p\\_10.png](http://cb.asso-mb.fr/Journal_MB/Synop/Temp_Mensuelle_Moy1_99_p_10.png)

## Bretagne – Anomalies Précipitations Mensuelles (p) Octobre (1983-2022)

A.M.B. le 08/11/2022



Données recueillies à partir des 15 stations du réseau Synop (Bellelle / Brest / Dinard / IleGroix / IleOuessant / Lorient / Nantes / Ploumanac'h / Saint-Brieuc / Vannes)

[http://cb.asso-mb.fr/Journal\\_MB/Synop/Temp\\_Mensuelle\\_Moy6\\_99\\_p\\_10\\_99.png](http://cb.asso-mb.fr/Journal_MB/Synop/Temp_Mensuelle_Moy6_99_p_10_99.png)



## Les Chiffres du Mois

### Côtes d'Armor

Villes	Temp. Moyenne	Moyenne Tn	Moyenne Tx	Min Tn	Date	Max tx	date	Cumul P	Max Cumul	date	Max Rafale	date
Calanhel	13.9°	11.5°	16.3°	7.8°	06/10	20.4°	19/10	78.2mm	9.8mm	14/10	4.8 Km/h	23/10
Lamballe	15.2°	11.2°	19.2°	2.7°	11/10	22.9°	19/10	46.2mm	14.6mm	19/10	78.8 Km/h	21/10
Le Hinglé	15.0°	11.3°	18.7°	4.2°	07/10	23.2°	27/10	52.8mm	14.8mm	19/10	74 Km/h	21/10
Louannec	15.4°	12.3°	18.5°	7.8°	09/10	22.2°	19/10	42.6mm	7.2mm	23/10	70.8 Km/h	21/10
Paimpol	15.6°	12.2°	19.0°	6.8°	09/10	22.4°	19/10	n/a	n/a		40.2 Km/h	05/10
Pleslin-Trigavou	15.9°	12.1°	19.8°	4.6°	09/10	23.9°	19/10	47.8mm	23mm	19/10	62.6 Km/h	21/10
Plestin-les-grèves	16.2°	13.0°	19.3°	4.9°	11/10	23.1°	19/10	61.4mm	10.8mm	23/10	48.3 Km/h	21/10
Ploubazlanec	16.3°	13.8°	18.9°	10.1°	07/10	22.5°	27/10	45.8mm	10.2mm	22/10	40.2 Km/h	23/10
Plounévez-Quintin	14.3°	11.1°	17.5°	3.6°	07/10	21.4°	19/10	118.4mm	22mm	21/10	54.7 Km/h	21/10
Saint-Glen	15.1°	11.7°	18.5°	6.1°	09/10	22.3°	19/10	74.4mm	13.6mm	19/10	40.2 Km/h	31/10
Saint-Igneuc	15.5°	11.9°	19.1°	5.1°	09/10	23°	19/10	63.4mm	18.8mm	19/10	62.8 Km/h	23/10
St-Etienne-du-Gue	15.0°	11.3°	18.7°	2.2°	07/10	22.8°	19/10	72.4mm	18.6mm	19/10	45.1 Km/h	21/10
Trébeurden	16.2°	14.0°	18.4°	11.5°	11/10	22.5°	19/10	n/a	n/a		80.5 Km/h	21/10
Trégueux - La ville Gueury	15.6°	11.9°	19.3°	5.1°	09/10	23.6°	19/10	44.2mm	11mm	22/10	48.3 Km/h	23/10
<b>Moy/Département</b>	<b>15.4°</b>	<b>12.1°</b>	<b>18.7°</b>	<b>5.9°</b>		<b>22.6°</b>		<b>62.3mm</b>				

### Loire Atlantique

Villes	Temp. Moyenne	Moyenne Tn	Moyenne Tx	Min Tn	Date	Max tx	date	Cumul P	Max Cumul	date	Max Rafale	date
Besné	16.6°	12.5°	20.8°	4.3°	07/10	26.4°	19/10	80.2mm	15.2mm	23/10	62.8 Km/h	23/10
Cordemais	16.9°	13.1°	20.6°	5.8°	06/10	26.5°	19/10	45.4mm	11mm	31/10	74 Km/h	23/10
Guérande	17.2°	14.1°	20.2°	7.2°	09/10	24.6°	19/10	81.6mm	24.8mm	19/10	48.3 Km/h	23/10
La Chapelle-Saint-Florent	17.0°	13.0°	21.0°	5.7°	09/10	25.1°	19/10	41.2mm	14.8mm	17/10	32.2 Km/h	02/10
Petit-Mars	16.8°	12.9°	20.7°	4.8°	07/10	25.6°	19/10	48.4mm	10.4mm	23/10	70.8 Km/h	23/10
Saint-Brevin-les-pins	16.8°	13.0°	20.6°	4.5°	07/10	25.9°	19/10	49.6mm	10.6mm	13/10	54.7 Km/h	23/10
Saint-Philbert-de-Grand-Lieu	17.0°	12.4°	21.6°	3.7°	09/10	25.9°	19/10	44.6mm	8.4mm	14/10	56.3 Km/h	23/10
<b>Moy/Département</b>	<b>16.9°</b>	<b>13°</b>	<b>20.8°</b>	<b>5.1°</b>		<b>25.7°</b>		<b>55.9mm</b>				





## Finistère

Villes	Temp. Moyenne	Moyenne Tn	Moyenne Tx	Min Tn	Date	Max tx	date	Cumul P	Max Cumul	date	Max Rafale	date
Arzano	15.3°	12.2°	18.5°	4.3°	07/10	22.9°	19/10	99.2mm	17.2mm	14/10	51.5 Km/h	31/10
Briec	14.9°	11.8°	18.0°	3.4°	07/10	21.6°	19/10	108.8mm	20.6mm	23/10	51.5 Km/h	21/10
Bénodet-Kercolin	15.6°	12.4°	18.7°	4.7°	07/10	22.1°	18/10	75.4mm	20.4mm	23/10	40.2 Km/h	23/10
Ergué-Gabéric	15.0°	12.3°	17.6°	5°	06/10	21.2°	19/10	72.8mm	11mm	22/10	0 Km/h	01/10
Ile-de-Quéménéès	15.3°	13.9°	16.8°	11.8°	11/10	20.1°	18/10	97.2mm	24mm	21/10	82.1 Km/h	21/10
Kernouës	14.9°	11.6°	18.2°	2.1°	11/10	22.4°	19/10	96.4mm	21mm	21/10	72.4 Km/h	21/10
Melgven	14.8°	12.0°	17.7°	3.9°	07/10	20.8°	19/10	122.4mm	21.6mm	13/10	51.5 Km/h	23/10
Plabennec	15.0°	12.1°	17.8°	4.2°	11/10	22°	19/10	128.0mm	26mm	21/10	99.8 Km/h	20/10
Plonéour-Lanvern	15.0°	12.1°	17.9°	4.3°	07/10	19.9°	18/10	n/a	n/a		46.7 Km/h	21/10
Plouguemeau	15.4°	12.7°	18.2°	7°	11/10	22.4°	18/10	102.6mm	22.2mm	23/10	61.2 Km/h	21/10
Plouñeventer	14.9°	11.5°	18.2°	3.3°	11/10	22.8°	19/10	122.2mm	20.2mm	23/10	80.5 Km/h	21/10
Plouzévédé	14.9°	11.8°	18.0°	4.4°	11/10	22.3°	19/10	69.4mm	20.6mm	21/10	49.9 Km/h	21/10
Pont-Aven	15.8°	12.7°	18.9°	4.3°	07/10	21.6°	19/10	101.4mm	18.8mm	13/10	54.7 Km/h	21/10
Quimperlé	15.3°	12.0°	18.7°	3.6°	07/10	22.2°	19/10	127.0mm	20.6mm	21/10	48.3 Km/h	21/10
<b>Moy/Département</b>	<b>15.2°</b>	<b>12.2°</b>	<b>18.1°</b>	<b>4.7°</b>		<b>21.7°</b>		<b>101.8mm</b>				

## Ille et Vilaine

Villes	Temp. Moyenne	Moyenne Tn	Moyenne Tx	Min Tn	Date	Max tx	date	Cumul P	Max Cumul	date	Max Rafale	date
Cesson-Sévigné	16.2°	12.2°	20.3°	3.9°	07/10	24.4°	19/10	46.4mm	11.6mm	14/10	35.4 Km/h	31/10
Châteaubourg	16.0°	12.4°	19.7°	4.5°	07/10	23.3°	27/10	60.6mm	20.2mm	14/10	0 Km/h	01/10
Cintré	15.5°	11.1°	19.9°	1.5°	09/10	24.2°	19/10	57.6mm	14.8mm	14/10	48.3 Km/h	21/10
Dompierre-du-chemin	15.8°	12.8°	18.8°	6°	07/10	22.7°	19/10	56.2mm	20.4mm	14/10	74 Km/h	23/10
Hédé-Bazouges	15.9°	12.5°	19.3°	4.9°	07/10	23.3°	27/10	39.4mm	13.6mm	14/10	54.7 Km/h	23/10
Laillé-La-Rouesnais	15.4°	10.9°	19.9°	1.3°	09/10	23.8°	19/10	80.4mm	19.4mm	23/10	48.2 Km/h	21/10
Laillé-Le-Bourg	16.3°	12.4°	20.1°	5.6°	07/10	24.4°	19/10	97.8mm	41.6mm	23/10	35.3 Km/h	23/10
Landujan	15.0°	10.7°	19.2°	1.7°	07/10	23°	19/10	59.8mm	19.4mm	14/10	49.9 Km/h	21/10
Langon	16.2°	12.0°	20.4°	2.7°	07/10	24.9°	19/10	71.0mm	25.8mm	23/10	43.4 Km/h	23/10
Melesse	15.7°	11.4°	19.9°	2.6°	09/10	23.6°	19/10	56.8mm	19.2mm	14/10	37 Km/h	23/10
Paimpont	15.0°	10.7°	19.3°	1.5°	07/10	24°	19/10	67.0mm	16.4mm	19/10	64.4 Km/h	21/10
Pléchatel	16.1°	12.6°	19.7°	6.7°	07/10	23.7°	19/10	68.8mm	16.8mm	14/10	49.9 Km/h	23/10
Plélan-le-Grand	15.4°	11.9°	19.0°	4.7°	07/10	23.3°	19/10	26.0mm	4.2mm	13/10	56.3 Km/h	23/10
<b>Moy/Département</b>	<b>15.7°</b>	<b>11.8°</b>	<b>19.7°</b>	<b>3.7°</b>		<b>23.7°</b>		<b>60.6mm</b>				



## Morbihan

Villes	Temp. Moyenne	Moyenne Tn	Moyenne Tx	Min Tn	Date	Max tx	date	Cumul P	Max Cumul	date	Max Rafale	date
Cléguer - Sénebret	15.6°	12.3°	18.9°	4.7°	06/10	22.9°	19/10	85.6mm	16.8mm	14/10	64.4 Km/h	23/10
Evellys	15.2°	11.4°	18.9°	1°	09/10	23.6°	19/10	58.8mm	13mm	14/10	59.5 Km/h	21/10
Gourin	14.8°	11.3°	18.2°	3.3°	06/10	22.2°	19/10	80.4mm	17.4mm	23/10	46.7 Km/h	21/10
Guer	15.5°	11.2°	19.8°	1.8°	09/10	23.7°	19/10	78.6mm	16.2mm	14/10	54.7 Km/h	21/10
Ile Arz Keriane	16.6°	13.7°	19.5°	7.9°	07/10	23.1°	19/10	101.0mm	31mm	23/10	74 Km/h	23/10
Kernascledén	15.0°	11.7°	18.3°	2.2°	07/10	22.8°	19/10	133.0mm	27.2mm	21/10	66 Km/h	23/10
Le Palais	16.3°	13.7°	18.8°	8.2°	07/10	21.2°	27/10	52.8mm	13.4mm	23/10	82.1 Km/h	21/10
Malansac	15.8°	11.8°	19.7°	3.7°	07/10	24.5°	19/10	n/a	n/a		54.7 Km/h	23/10
Mauron	16.9°	13.3°	20.4°	4.9°	07/10	23.9°	01/10	n/a	n/a		53.1 Km/h	23/10
Meslan - La Grande Métairie	16.0°	12.9°	19.0°	4.3°	07/10	22.8°	19/10	141.8mm	22.6mm	23/10	66 Km/h	21/10
Nostang	16.3°	13.2°	19.5°	5.2°	06/10	23.7°	19/10	n/a	n/a		66 Km/h	23/10
Plouharnel	16.0°	13.3°	18.8°	6.2°	06/10	22.2°	19/10	72.2mm	13.8mm	13/10	51.5 Km/h	23/10
Pontivy	16.0°	12.4°	19.7°	3.2°	09/10	24.2°	19/10	65.4mm	9.2mm	14/10	61.1 Km/h	23/10
Quiberon	17.0°	14.8°	19.3°	8.8°	06/10	21.3°	11/10	69.6mm	24mm	23/10	59.5 Km/h	23/10
Saint-Gonnery - Ravaguen	15.3°	12.2°	18.3°	5.6°	06/10	22.2°	19/10	66.6mm	12.2mm	14/10	0 Km/h	01/10
Saint-Malo-des-trois-fontaines	15.2°	11.3°	19.1°	2.6°	09/10	22.8°	19/10	58.4mm	13.2mm	19/10	69.2 Km/h	21/10
Taupont	16.1°	12.5°	19.8°	4.8°	07/10	23.9°	19/10	61.4mm	14.8mm	19/10	51.5 Km/h	21/10
Theix	16.5°	13.1°	19.8°	6.2°	06/10	24.4°	19/10	38.0mm	7.2mm	14/10	49.9 Km/h	21/10
<b>Moy/Département</b>	<b>15.9°</b>	<b>12.6°</b>	<b>19.2°</b>	<b>4.7°</b>		<b>23.1°</b>		<b>77.6mm</b>				

### Légende du tableau

Moyenne Tn : moyenne des températures les plus basses  
 Moyenne Tx : moyenne des températures les plus hautes  
 Min Tn : température minimale absolue avec date  
 Max Tx : température maximale absolue avec date  
 Cumul P : Hauteur des précipitations cumulées sur le mois  
 Max Rafale : Vitesse de vent maximale avec date

*Pour information : Du fait de calculs plus précis réalisés au niveau des graphiques à partir des moyennes journalières et non mensuelles, certaines données peuvent présenter des différences minimales entre les résultats au niveau des tableaux et leurs données graphiques correspondantes. En attendant la mise en oeuvre prochaine de la base pluviométrique MBdata, les graphes de pluviométrie sont actuellement élaborés à partir des stations Synop et non MBdata.*

