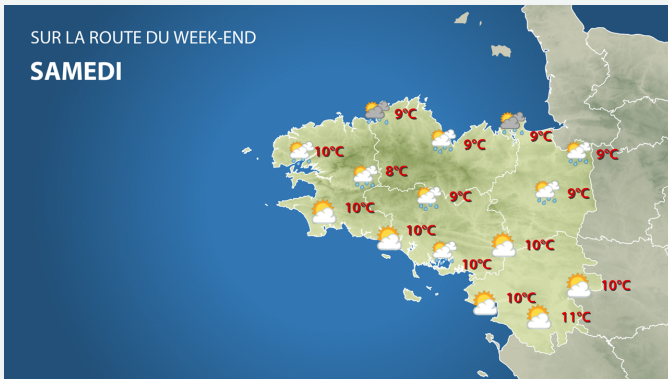




Photo Dominique Seillier

**Un mois de Mars dans la continuité d'un hivers très sec.**

Passage de plusieurs perturbations en ce début de mois ....



La couche nuageuse est importante pour commencer Mars.

Le premier jour du mois est plutôt pluvieux à l'ouest sous l'effet de la perturbation qui ondule sur la région. Les cumuls sont relativement importants sur l'épisode (de 20 à 30mm sur le Finistère).

Celle couche nuageuse engendre des températures plutôt douces, au moins en matinée où on est très loin des gelées.

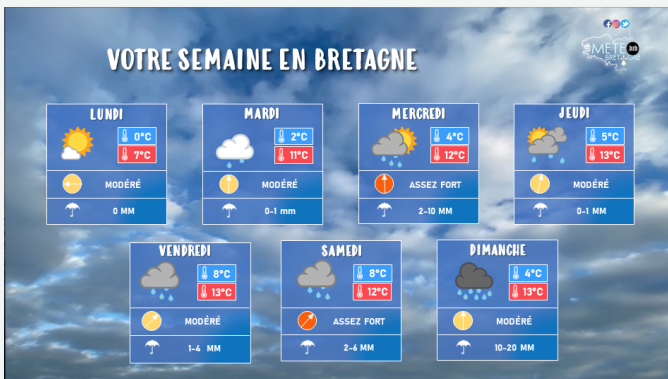
Quelques éclaircies réussissent à percer le 02, mais elles seront de courte durée.

Le 03 une perturbation arrive par l'ouest avec des pluies plutôt modérées dans un premier temps, avant que celle-ci ne s'évacue vers l'est en faiblissant d'intensité.

Les cumuls restent néanmoins faibles, de l'ordre de 5 à 10mm. Le temps que la perturbation s'évacue et quelques éclaircies reviennent par l'ouest. Celle-ci s'étendent vers l'est où on peut profiter jusqu'à 5h d'ensoleillement sur cette journée. Quelques averses éparses arrosent cependant ça et là quelques localités.

Le vent orienté nord-nord-est amène son lot de fraîcheur et pour le week-end qui suit on relève quelques gelées matinales : -4.3°C à Berné, -2.9°C à Kernascléden, -1.9°C à Kerpert.

Le week-end est mitigé, avec toutefois de belles périodes



ensoleillées.

Le vent bascule à l'est au début de la semaine suivante, puis au fur et à mesure au sud-est, ramenant les températures progressivement à un niveau plus normal.

On jouit d'un Lundi 07 très agréable mais très frais . La bise de secteur est rend la sensation hivernale.

Les maximales sont 4 à 5 degrés sous les normales avec pas plus de 10 degrés sur la région, et même moins de 5 degrés en Centre-Bretagne : 4.6°C à Calanhel, 5°C à Spézet.

Le soleil est de courte durée, le ciel se chargeant en effet le lendemain avec des nuages en provenance du Golfe de Gascogne.

Une petite perturbation traverse la région en journée du 08, sans grande conséquence, les cumuls restant faibles.

Les perturbations s'enchaînent sur cette semaine, sous un vent modéré qui rend la sensation vraiment très désagréable.

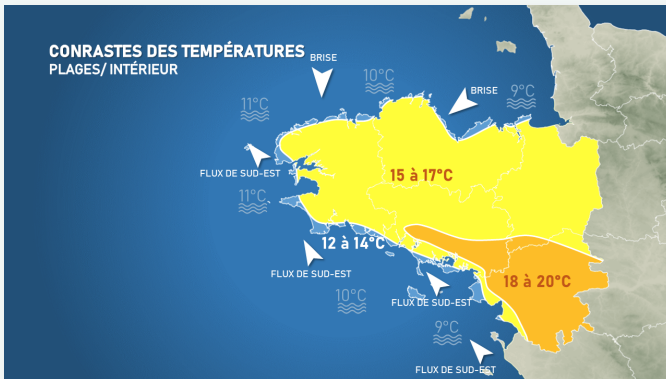
Il n'empêche le soleil fait tout de même de belles apparitions. Notons 8h d'ensoleillement en journée du 10 sur la station de Brest-Guipavas.

Le week-end qui arrive est peu réjouissant.

Une nouvelle perturbation pluvio-venteuse fait à nouveau son apparition à compter du Samedi après-midi. Les cumuls sont plutôt faibles, mais c'est le vent qui joue les troubles fête.

Les rafales sont comprises entre 90 et 110Km/h sur les caps les plus exposés. Il n'empêche sur ce week-end on note quelques belles périodes ensoleillées.

## Températures en hausse avant un net rafraîchissement sur la seconde moitié du mois.



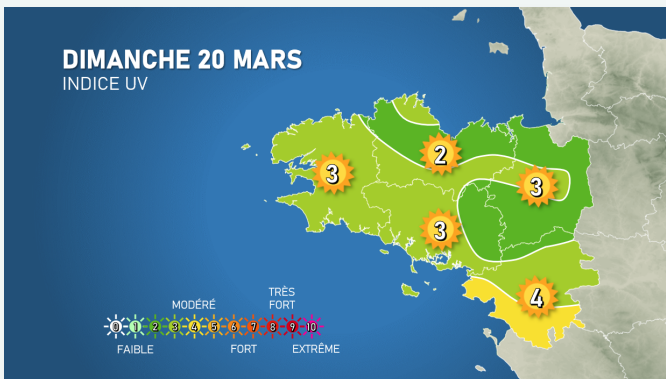
Le début de semaine suivante est plus calme, du moins pour le Lundi, mais ce mardi 15 sous l'impulsion d'un flux de sud-est et avec de l'air de plus en plus doux en provenance du sud-est, les températures remontent très nettement.

Un petit front arrose cependant faiblement nos contrées avant le retour des éclaircies.

Mercredi 16 une perturbation s'infiltré par l'ouest et pénètre vers l'est. Les pluies sont plutôt faibles et les cumuls bien souvent inférieurs à 5mm.

Mais à compter du 17 le flux bascule au nord et les pressions remontent.

Le soleil est franc et massif ! Quelques nuages tout au plus sur le week-end du 19 et 20.

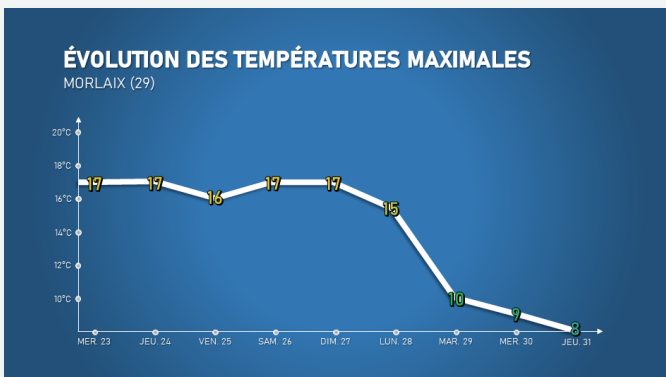


À la faveur d'un ciel clair les températures nocturnes sont fraîches, mais en journée celle-ci remontent à la mesure que la fin de mois approche.

On note encore quelques gelées en matinée du 24 par exemple avec -2.4°C à Landujan, -2.2°C à Kerpert, -2°C à Ploerdu, -1.6°C à Pleucadeuc.

En journée c'est l'inverse, avec de belles journées, les températures passent allègrement la barre des 20 degrés.

Ainsi 22°C sont relevés à Nostang le 25 Mars, 21.9°C du côté de Sénébret, 21.2°C à Saint Brévin les Pins & Pornic, 21.1°C à Quimper et Plovan.



Ce beau temps persiste jusqu'au 27/28 Mars. A compter de cette date le temps devient plus instable et les averses orageuses font leur apparition à mesure que l'anticyclone fléchit.


Les pluies restent cependant très faibles mais les températures chutent nettement.



Entre le 28 et le 30 on perd de 7 à 8 degrés. La journée du 31 est même la plus fraîche du mois avec des maximales inférieures à 10 degrés ! Un changement radical et brutal.

Ainsi se termine ce mois de Mars. Fraichement, mais il n'est pas fréquent d'avoir vu ce type de journée sur le mois.

Effectivement les températures sont très largement excédentaires, bien souvent de 1 à 1.5°C pour les minimales, et de 2 à 2.5°C sur les maximales.



Brest par exemple relève un excédent de 2.7°C sur les maximales, La période anticyclonique de 10 jours a fortement contribué à cet excédent.

Qui d'ailleurs en appelle un autre : celui de l'ensoleillement.

Brest par exemple avec 170 heures de soleil est 44% plus élevé que sa normale pour un mois de Mars.

Il y a d'ailleurs eu un ensoleillement meilleur à Brest qu'à Nantes, avec pour cette dernière 160 heures de soleil. Ailleurs on est souvent 20 à 30% au dessus des normales.



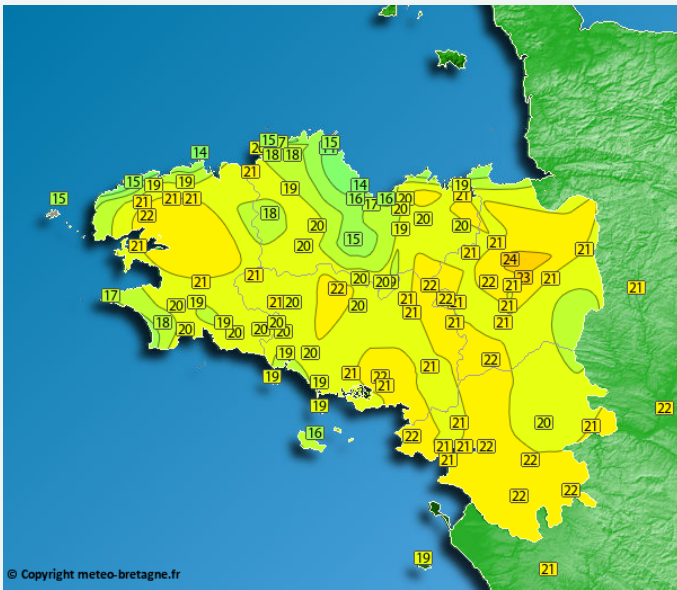
La pluviométrie est largement sous les normales. De 27% à Nantes, ce déficit atteint 52% à Rennes.

Après un hiver sec, les déficits sur ces trois premiers mois sont importants. On est bien souvent moitié moins que la normale, après des nappes phréatiques au niveau bas.

Julien Camus.



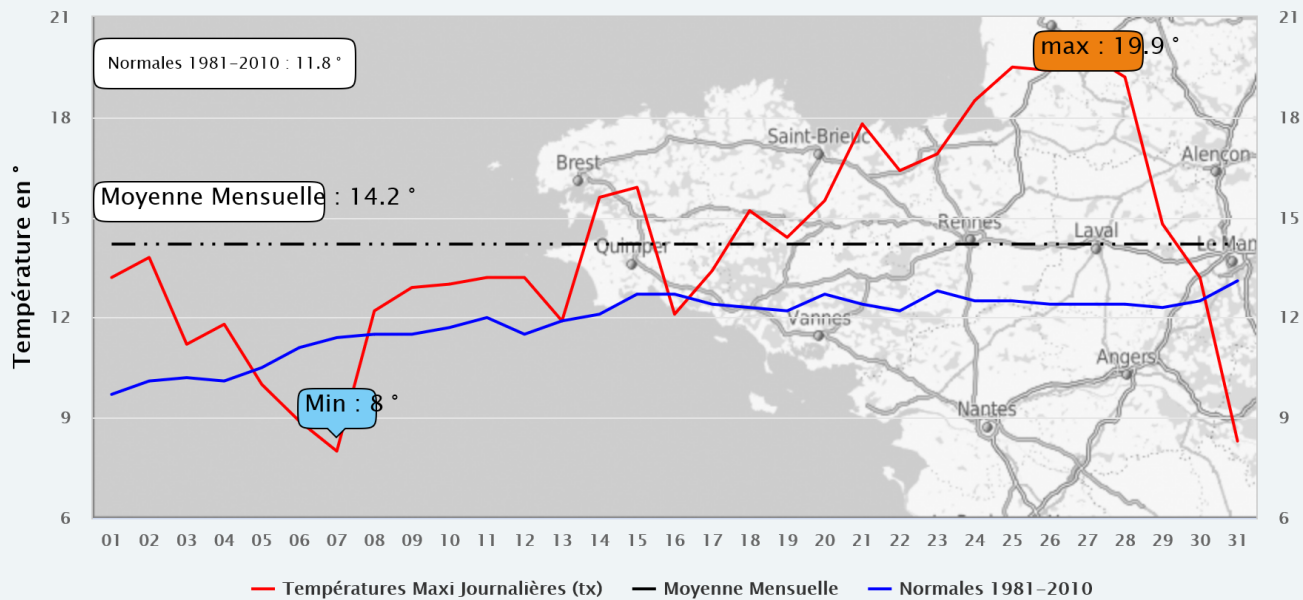
### Températures quotidiennes Maxi relevées sur la période



Melesse (23.7°)
Cesson-Sévigné (22.8°)
Mauron (22.4°)
Paimpont (22°)
Saint-Philbert-de-Grand-Lieu (21.9°)
Guérande (21.7°)
Pontivy (21.6°)
Cintré (21.5°)
Plouénéventer (21.4°)
Saint-Brevin-les-pins (21.4°)
Surzur (21.3°)
Corsept (21.2°)
Laillé-La-Rouesnais (21.1°)
Pleslin-Trigavou (21.1°)
La Chapelle-Saint-Florent (21.1°)
Hédé-Bazouges (21.1°)
Dompierre-du-chemin (20.9°)
Saint-Malo-des-trois-fontaines (20.8°)
Plabennec (20.8°)
Plestin-les-grèves (20.8°)

45% des stations ont enregistré leur température la plus haute (txx) le 27/03

### Bretagne – Températures Maxi Journalières (tx) Mars 2022 Association Météo-Bretagne le 01/04/2022

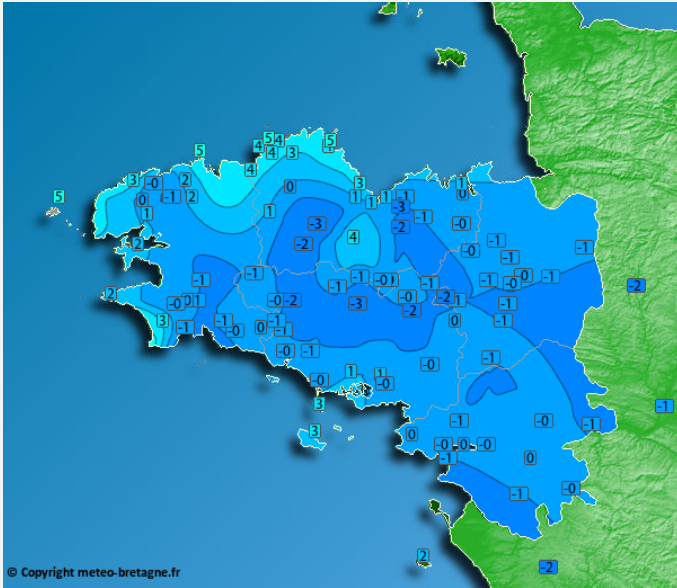


Moyenne des relevés journaliers des 75 stations du réseau MBdata

[http://cb.asso-mb.fr/Journal\\_MB/MB/Temp\\_Mensuelle\\_Moy1\\_99\\_tx\\_3.png](http://cb.asso-mb.fr/Journal_MB/MB/Temp_Mensuelle_Moy1_99_tx_3.png)



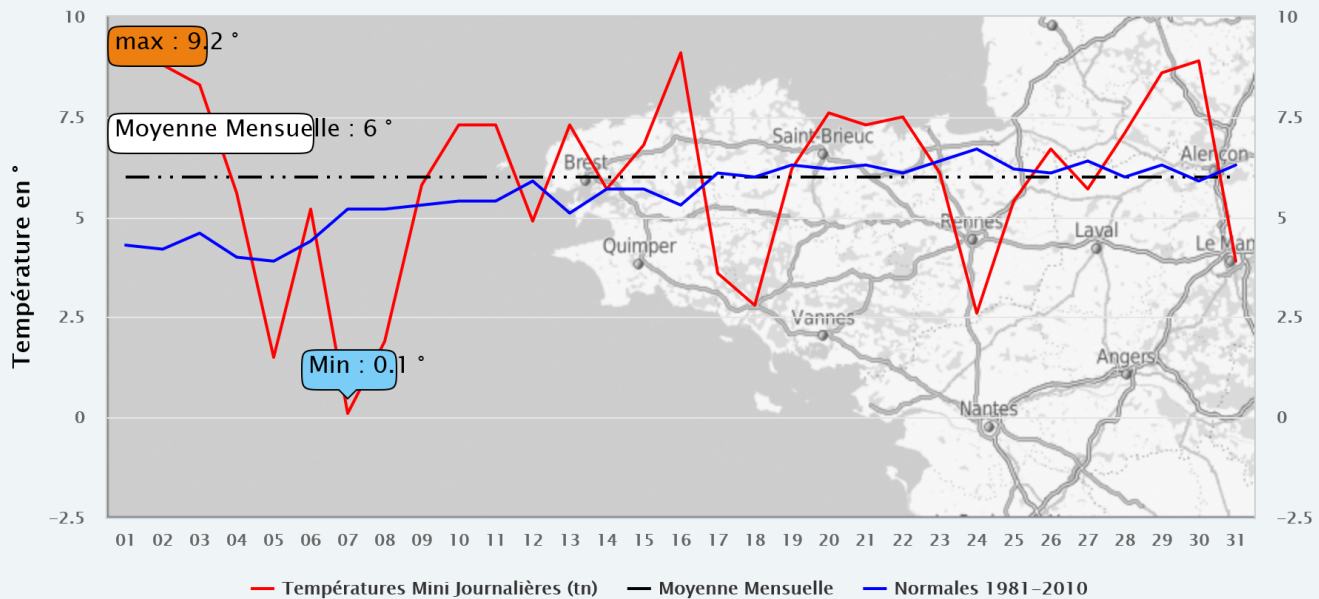
## Températures quotidiennes Mini relevées sur la période



- Kerpert (-2.9°)
- Lamballe (-2.9°)
- Laillé-La-Rouesnais (-2.8°)
- Evellys (-2.5°)
- Plounevez-Quintin (-2.1°)
- Paimpont (-1.7°)
- Taupont (-1.6°)
- Saint-Glen (-1.6°)
- Mauron (-1.4°)
- Briec (-1.3°)
- La Chapelle-Saint-Florent (-1.3°)
- Bénodet-Kercolin (-1.2°)
- Saint-Brevin-les-pins (-1.2°)
- Plélan-le-Grand (-1.1°)
- Châteaubourg (-1.1°)
- Saint-Philbert-de-Grand-Lieu (-1.1°)
- Cléguer - Sénebret (-1°)
- Arzano (-0.9°)
- Ergué-Gabéric (-0.9°)

64% des stations ont enregistré leur température la plus basse (tnn) le 07/03

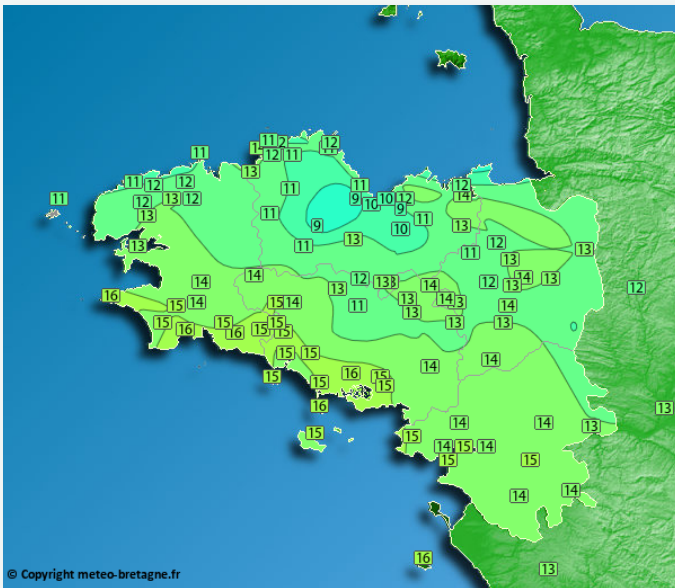
### Bretagne – Températures Mini Journalières (tn) Mars 2022 Association Météo-Bretagne le 01/04/2022



Moyenne des relevés journaliers des 75 stations du réseau MBdata

[http://cb.asso-mb.fr/Journal\\_MB/MB/Temp\\_Mensuelle\\_Moy1\\_99\\_tn\\_3.png](http://cb.asso-mb.fr/Journal_MB/MB/Temp_Mensuelle_Moy1_99_tn_3.png)


### Carte des températures Quotidiennes Moyennes les plus élevées de la période



32% des stations ont enregistré leur température moyenne la plus élevée (tmx) le : 26/03

Pont-Aven (15.6°)
Bénodet-Kercolin (15.6°)
Quiberon (15.5°)
Quimperlé (15.4°)
Cléguer - Sénébret (15.3°)
Surzur (15.2°)
Plouharnel (15.1°)
Nostang (15.1°)
Corsept (15°)
Plonéour-Lanvern (14.9°)
Melgven (14.8°)
Arzano (14.8°)
Saint-Brevin-les-pins (14.5°)
Le Palais (14.4°)
Langon (14.4°)
Saint-Philbert-de-Grand-Lieu (14.2°)
Kernascléden (13.9°)
Malansac (13.8°)
Pleslin-Trigavou (13.5°)
Gourin (13.5°)

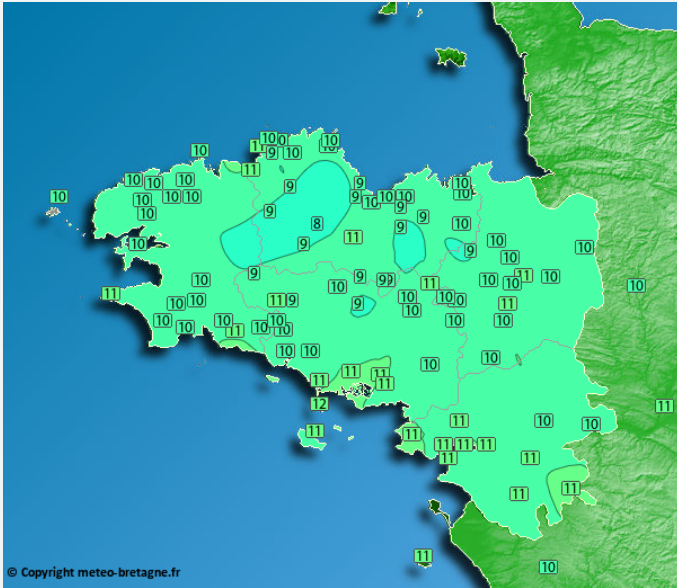
### Carte des températures Quotidiennes Moyennes les plus faibles de la période



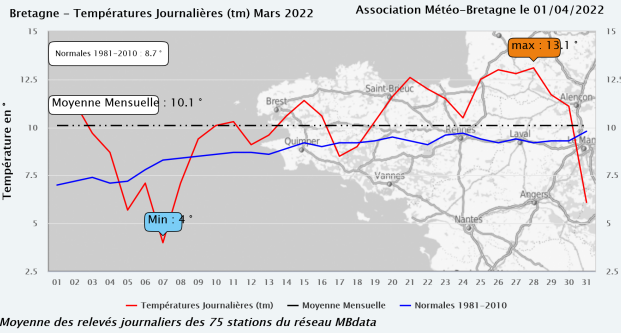
99% des stations ont enregistré leur température moyenne la plus faible (tmn) le : 07/03

Kerpert (1.5°)
Plounevez-Quintin (1.9°)
Evellys (2.2°)
Kernascléden (2.6°)
Calanhel (2.6°)
Saint-Glen (2.6°)
Lamballe (2.6°)
Laillé-La-Rouesnaï (2.7°)
Dompierre-du-chemin (3°)
Taupont (3°)
Ergué-Gabéric (3°)
Plélan-le-Grand (3.1°)
Gourin (3.1°)
Plumieux - La ville morin (3.1°)
Paimpont (3.2°)
Saint-Etienne-du-Gue-de-l'Isle (3.2°)
Châteaubourg (3.2°)
Saint-Gonnery - Ravaguen (3.2°)
Hédé-Bazouges (3.3°)

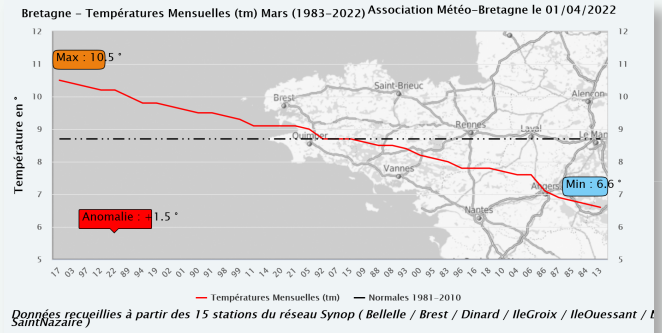
### Carte des températures Moyennes Mensuelles sur la période



Quiberon : 11.6°  
 Guérande : 11.3°  
 Ploeren : 11.2°  
 Trébeurden : 11.2°  
 Theix : 11.1°  
 Mauron : 11.0°  
 Corsept : 11.0°  
 Meslan - La Grande Métairie : 10.9°  
 Cordemais : 10.9°  
 Le Palais : 10.9°  
 Plouharnel : 10.8°  
 Besné : 10.8°  
 Plestin-les-grèves : 10.7°  
 Surzur : 10.7°  
 Saint-Philbert-de-Grand-Lieu : 10.6°  
 Saint-Brevin-les-pins : 10.6°  
 Pont-Aven : 10.6°  
 Cesson-Sévigné : 10.6°  
 Ile-de-Quéménéès : 10.6°  
 Nostang : 10.5°



[http://cb.asso-mb.fr/Journal\\_MB/MB/Temp\\_Mensuelle\\_Moy1\\_99\\_tm\\_3.png](http://cb.asso-mb.fr/Journal_MB/MB/Temp_Mensuelle_Moy1_99_tm_3.png)

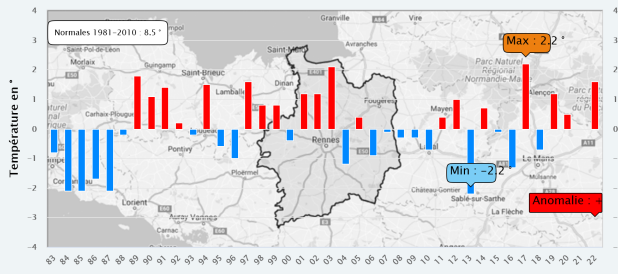


[http://cb.asso-mb.fr/Journal\\_MB/Synop/Temp\\_Mensuelle\\_Moy5\\_99\\_tm\\_3.png](http://cb.asso-mb.fr/Journal_MB/Synop/Temp_Mensuelle_Moy5_99_tm_3.png)



## Ecarts à la normale 1981-2010 des températures Moyennes Mensuelles

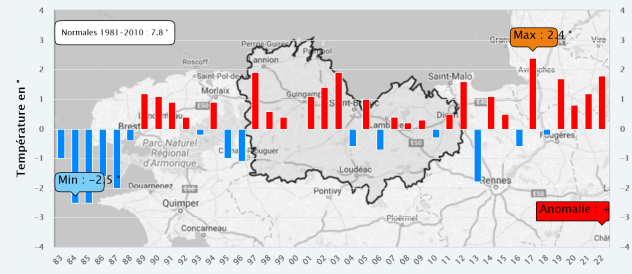
Ille et Vilaine – Anomalies Températures Mensuelles (tm) Mars (1983–2022) A.M.B. le 01/04/2022



Données recueillies à partir des 2 stations du réseau Synop (Dinard / Rennes)

[http://cb.asso-mb.fr/Journal\\_MB/Synop/Temp\\_Mensuelle\\_Moy6\\_35\\_tm\\_3\\_99.png](http://cb.asso-mb.fr/Journal_MB/Synop/Temp_Mensuelle_Moy6_35_tm_3_99.png)

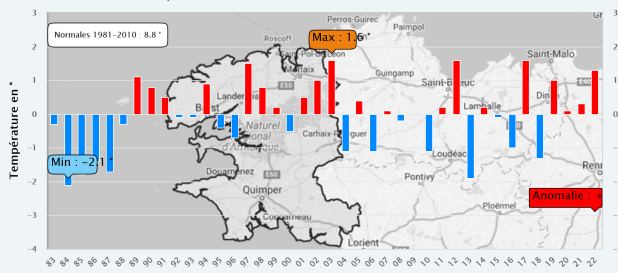
Cotes d'Armor – Anomalies Températures Mensuelles (tm) Mars (1983–2022) A.M.B. le 01/04/2022



Données recueillies à partir des 3 stations du réseau Synop (Lannion / Ploumanach / SaintBrieuc)

[http://cb.asso-mb.fr/Journal\\_MB/Synop/Temp\\_Mensuelle\\_Moy6\\_22\\_tm\\_3\\_99.png](http://cb.asso-mb.fr/Journal_MB/Synop/Temp_Mensuelle_Moy6_22_tm_3_99.png)

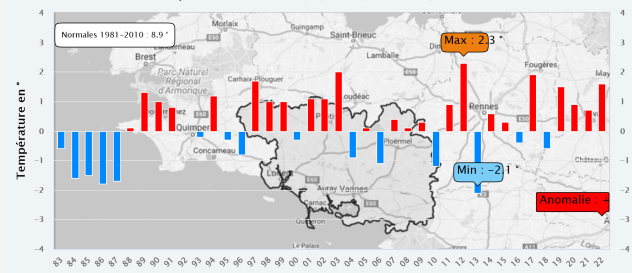
Finistère – Anomalies Températures Mensuelles (tm) Mars (1983–2022) A.M.B. le 01/04/2022



Données recueillies à partir des 5 stations du réseau Synop (Brest / IleOuessant / Landivisiau / Lanveoc / Quimper)

[http://cb.asso-mb.fr/Journal\\_MB/Synop/Temp\\_Mensuelle\\_Moy6\\_29\\_tm\\_3\\_99.png](http://cb.asso-mb.fr/Journal_MB/Synop/Temp_Mensuelle_Moy6_29_tm_3_99.png)

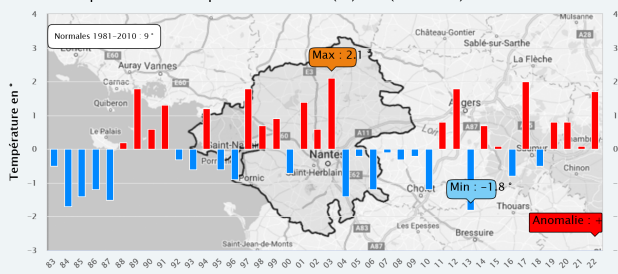
Morbihan – Anomalies Températures Mensuelles (tm) Mars (1983–2022) A.M.B. le 01/04/2022



Données recueillies à partir des 3 stations du réseau Synop (Bellelle / IleGroix / Lorient)

[http://cb.asso-mb.fr/Journal\\_MB/Synop/Temp\\_Mensuelle\\_Moy6\\_56\\_tm\\_3\\_99.png](http://cb.asso-mb.fr/Journal_MB/Synop/Temp_Mensuelle_Moy6_56_tm_3_99.png)

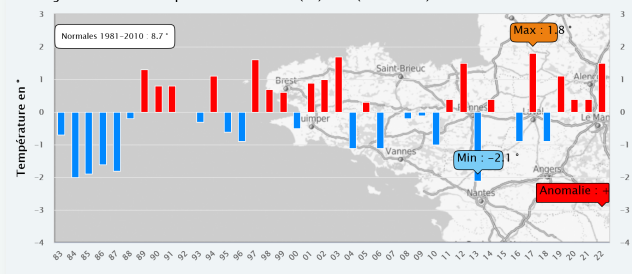
Loire Atlantique – Anomalies Températures Mensuelles (tm) Mars (1983–2022) A.M.B. le 01/04/2022



Données recueillies à partir des 2 stations du réseau Synop (Nantes / SaintNazaire)

[http://cb.asso-mb.fr/Journal\\_MB/Synop/Temp\\_Mensuelle\\_Moy6\\_44\\_tm\\_3\\_99.png](http://cb.asso-mb.fr/Journal_MB/Synop/Temp_Mensuelle_Moy6_44_tm_3_99.png)

Bretagne – Anomalies Températures Mensuelles (tm) Mars (1983–2022) A.M.B. le 01/04/2022



Données recueillies à partir des 15 stations du réseau Synop (Bellelle / Brest / Dinard / IleGroix / IleOuessant / SaintNazaire)

[http://cb.asso-mb.fr/Journal\\_MB/Synop/Temp\\_Mensuelle\\_Moy6\\_99\\_tm\\_3\\_99.png](http://cb.asso-mb.fr/Journal_MB/Synop/Temp_Mensuelle_Moy6_99_tm_3_99.png)



## Autres relevés significatifs pour la période du 01/03 au 31/03/2022

### Températures maxi(tx) pour chacune des stations classées par date :

27/03

Melesse (23.7°) Cesson-Sévigné (22.8°) Maunon (22.4°) Paimpont (22°) Saint-Philbert-de-Grand-Lieu (21.9°) Guérande (21.7°) Pontivy (21.6°) Cintré (21.5°) Plouénéventer (21.4°) Saint-Brevin-les-pins (21.4°) Surzur (21.3°) Corsept (21.2°) Laillé-La-Rouesnais (21.1°) Pleslin-Trigavou (21.1°) La Chapelle-Saint-Florent (21.1°) Hédé-Bazouges (21.1°) Dompierre-du-chemin (20.9°) Saint-Malo-des-trois-fontaines (20.8°) Plabennec (20.8°) Plestin-les-grèves (20.8°) Taupont (20.8°) Gourin (20.7°) Châteaubourg (20.6°) Landujan (20.6°) Plélan-le-Grand (20.5°) Le Hinglé (20.4°) Saint-Gonnery - Ravaguen (20.4°) Evellys (20.4°) Plouénévez-Quintin (20°) Saint-Etienne-du-Gue-de-l'Isle (19.9°) Kerpert (19.6°) Plumieux - La ville morin (19.4°) Calanhel (18.2°)

25/03

Nostang (22.1°) Cléguer - Sénébret (22°) Pont-Aven (22°) Meslan - La Grande Métairie (21.3°) Plouharnel (21.3°) Quimperlé (21.2°) Briec (20.6°) Arzano (20.4°) Quiberon (20.2°) Kernascléden (20.2°) Ergué-Gabéric (19.8°) Saint-Glen (19.4°) Le Palais (18.2°)

28/03

Cordemais (22.4°) Malansac (21.7°) Laillé-Le-Bourg (21.2°) Besné (21°) Saint-Aaron (20.6°) Petit-Mars (20.6°) Lamballe (20.1°) Saint-Igneuc (20.1°) Kernouës (19.8°) Tréguieux - La ville Gueury (19.7°) Plouzévédé (19.4°) Quemperven (19.1°) Pordic (18.3°)

26/03

Bénodet-Kercolin (22.6°) Langon (21.9°) Theix (21.7°) Ploeren (21.6°) Guer (21.4°) Plonéour-Lanvern (21.2°) Melgven (20.7°) Ile-de-Quéménès (16.6°)

21/03

Maison de la Baie - Hillion/Lermot (21.1°) Louannec (20.2°) Plouguerneau (19.6°) Ploubazlanec (15.2°)

22/03

Paimpol (16.3°)

24/03

Trébeurden (19.8°)

### Températures mini(tn) pour chacune des stations classées par date :

07/03

Ile-de-Quéménès (3.9°) Quiberon (3.4°) Le Palais (3.3°) Theix (0.5°) Maison de la Baie - Hillion/Lermot (0.5°) Calanhel (0.5°) Corsept (0.4°) Guérande (0.1°) Cordemais (-0.1°) Surzur (-0.1°) Le Hinglé (-0.2°) Plouharnel (-0.2°) Cesson-Sévigné (-0.2°) Plumieux - La ville morin (-0.3°) Malansac (-0.3°) Meslan - La Grande Métairie (-0.4°) Petit-Mars (-0.4°) Saint-Aaron (-0.5°) Besné (-0.5°) Hédé-Bazouges (-0.6°) Melgven (-0.6°) Saint-Gonnery - Ravaguen (-0.7°) Melesse (-0.7°) Langon (-0.8°) Dompierre-du-chemin (-0.8°) Laillé-Le-Bourg (-0.8°) Plouénéventer (-0.9°) Saint-Igneuc (-0.9°) Ergué-Gabéric (-0.9°) Arzano (-0.9°) Cléguer - Sénébret (-1°) Saint-Philbert-de-Grand-Lieu (-1.1°) Châteaubourg (-1.1°) Plélan-le-Grand (-1.1°) Saint-Brevin-les-pins (-1.2°) Bénodet-Kercolin (-1.2°) La Chapelle-Saint-Florent (-1.3°) Briec (-1.3°) Maunon (-1.4°) Saint-Glen (-1.6°) Taupont (-1.6°) Paimpont (-1.7°) Plouénévez-Quintin (-2.1°) Evellys (-2.5°) Laillé-La-Rouesnais (-2.8°) Lamballe (-2.9°) Kerpert (-2.9°)

08/03

Trébeurden (3.2°) Ploubazlanec (3.1°) Plouguerneau (2.2°) Louannec (1.9°) Pordic (1.3°) Quemperven (0.8°) Plouzévédé (0.7°) Tréguieux - La ville Gueury (0.2°) Pontivy (-0.8°)

05/03

Ploeren (0.1°) Pont-Aven (-0.7°) Saint-Malo-des-trois-fontaines (-1.1°) Nostang (-1.1°) Quimperlé (-1.2°) Saint-Etienne-du-Gue-de-l'Isle (-1.5°) Gourin (-1.7°) Kernascléden (-2.9°)

24/03

Paimpol (1.3°) Pleslin-Trigavou (-0.1°) Kernouës (-0.8°) Cintré (-1.3°) Guer (-1.5°) Landujan (-2.4°)

17/03

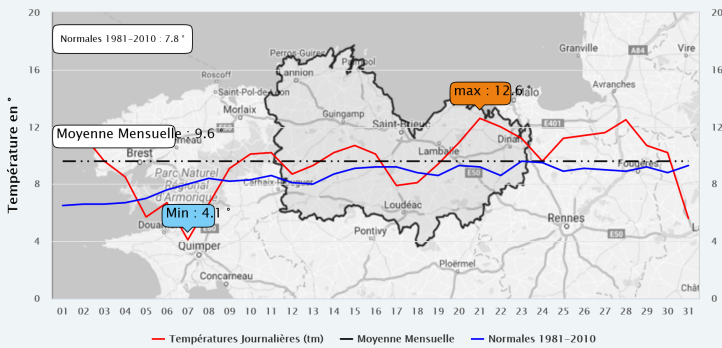
Plonéour-Lanvern (0.7°) Plabennec (-0.1°)

18/03

Plestin-les-grèves (1.4°)

### Côtes d'Armor :

Côtes d'Armor – Températures Journalières (tm) Mars 2022 Association Météo-Bretagne le 01/04/2022



Moyenne journalière des 20 stations du réseau MBdata

[http://cb.asso-mb.fr/Journal\\_MB/MB/Temp\\_Mensuelle\\_Moy1\\_22\\_tm\\_3.png](http://cb.asso-mb.fr/Journal_MB/MB/Temp_Mensuelle_Moy1_22_tm_3.png)

Températures moyennes sur la période

Max : 11,2° à Trébeurden -- Min : 7,9° à Kerpert

Température maximale absolue : 21,1° le 27/03 à Pleslin-Trigavou

Température minimale absolue : -2,9° le 07/03 à Kerpert

Jour le plus chaud : le 21/03 avec 15,1° à Pleslin-les-grèves

Jour le plus froid : le 07/03 avec 1,5° à Kerpert

Pluviométrie maxi sur la période : 72,4mm à Kerpert

Vitesse du vent maxi : 38,5kmh le 12/03 à Trébeurden

Rafale de vent maxi : 90,1kmh le 12/03 à Trébeurden

### Finistère :

Températures moyennes sur la période

Max : 10,6° à Pont-Aven -- Min : 9,6° à Kernouës

Température maximale absolue : 22,6° le 26/03 à Bénodet-Kercolin

Température minimale absolue : -1,3° le 07/03 à Briec

Jour le plus chaud : le 26/03 avec 15,6° à Pont-Aven

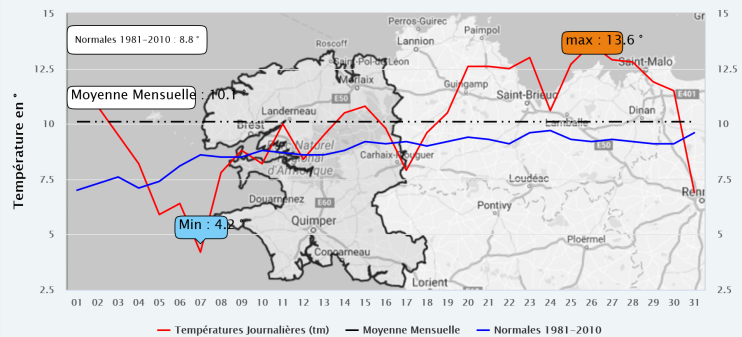
Jour le plus froid : le 07/03 avec 3° à Ergué-Gabéric

Pluviométrie maxi sur la période : 76,2mm à Briec

Vitesse du vent maxi : 34,4kmh le 12/03 à Ile-de-Quéménéès

Rafale de vent maxi : 98,1kmh le 31/03 à Ile-de-Quéménéès

Finistère – Températures Journalières (tm) Mars 2022 Association Météo-Bretagne le 01/04/2022

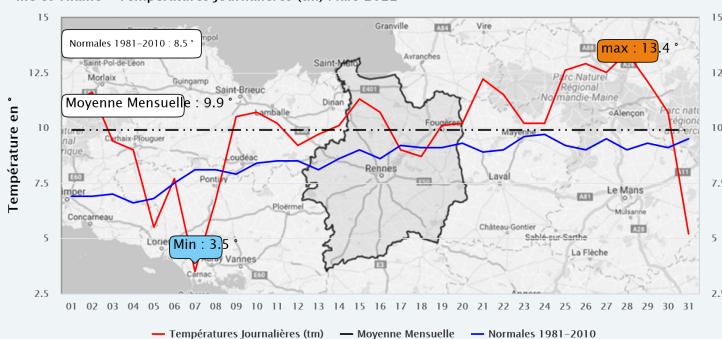


Moyenne journalière des 14 stations du réseau MBdata (Plouguerneau / Plabennec / Kernouës / Plouneventer / Pont-Aven / Ergué-Gabéric / Bénodet-Kercolin / Quimper)

[http://cb.asso-mb.fr/Journal\\_MB/MB/Temp\\_Mensuelle\\_Moy1\\_29\\_tm\\_3.png](http://cb.asso-mb.fr/Journal_MB/MB/Temp_Mensuelle_Moy1_29_tm_3.png)

### Ille et Vilaine :

Ille et Vilaine – Températures Journalières (tm) Mars 2022 Association Météo-Bretagne le 01/04/2022



Moyenne journalière des 12 stations du réseau MBdata (Laillé-La-Rouesnais / Héde-Bazouges / Cesson-Sévigné / Cintré / Châteaubourg / Plélan-le-Grand / Melesse /

[http://cb.asso-mb.fr/Journal\\_MB/MB/Temp\\_Mensuelle\\_Moy1\\_35\\_tm\\_3.png](http://cb.asso-mb.fr/Journal_MB/MB/Temp_Mensuelle_Moy1_35_tm_3.png)

Températures moyennes sur la période

Max : 10,6° à Cesson-Sévigné -- Min : 9,0° à Landujan

Température maximale absolue : 23,7° le 27/03 à Melesse

Température minimale absolue : -2,8° le 07/03 à Laillé-La-Rouesnais

Jour le plus chaud : le 28/03 avec 15,4° à Dompierre-du-chemin

Jour le plus froid : le 07/03 avec 2,7° à Laillé-La-Rouesnais

Pluviométrie maxi sur la période : 49,6mm à Paimpont

Vitesse du vent maxi : 14,7kmh le 11/03 à Dompierre-du-chemin

Rafale de vent maxi : 53,1kmh le 31/03 à Dompierre-du-chemin



### Loire Atlantique :

Températures moyennes sur la période

Max : 11.3° à Guérande -- Min : 10.3° à La Chapelle-Saint-Florent

Température maximale absolue : 22.4° le 28/03 à Cordemais

Température minimale absolue : -1.3° le 07/03 à La Chapelle-Saint-Florent

Jour le plus chaud : le 28/03 avec 16.2° à Cordemais

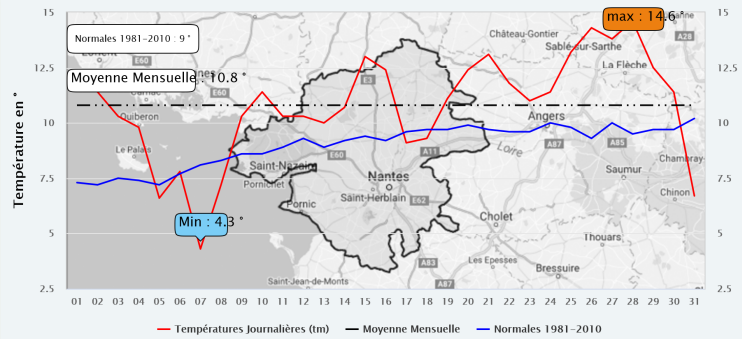
Jour le plus froid : le 07/03 avec 3.9° à La Chapelle-Saint-Florent

Pluviométrie maxi sur la période : 35.8mm à Petit-Mars

Vitesse du vent maxi : 21.4kmh le 11/03 à Petit-Mars

Rafale de vent maxi : 61.1kmh le 18/03 à Petit-Mars

Loire Atlantique – Températures Journalières (tm) Mars 2022 Association Météo-Bretagne le 01/04/2022

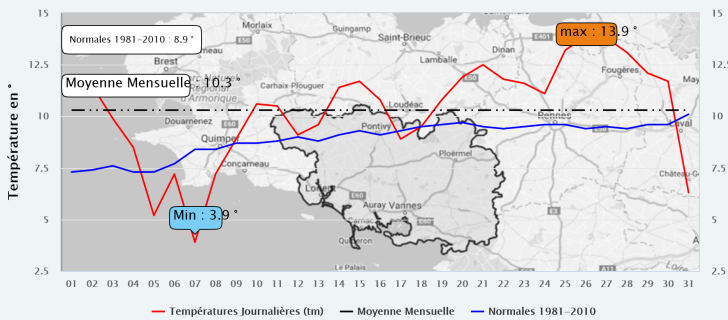


Moyenne journalière des 8 stations du réseau MBdata (Saint-Philbert-de-Grand-Lieu / Saint-Brevin-les-pins / La Chapelle-Saint-Florent / Cordemais / Corsept / Guérande)

[http://cb.asso-mb.fr/Journal\\_MB/MB/Temp\\_Mensuelle\\_Moy1\\_44\\_tm\\_3.png](http://cb.asso-mb.fr/Journal_MB/MB/Temp_Mensuelle_Moy1_44_tm_3.png)

### Morbihan :

Morbihan – Températures Journalières (tm) Mars 2022 Association Météo-Bretagne le 01/04/2022



Moyenne journalière des 19 stations du réseau MBdata (Saint-Malo-des-trois-fontaines / Quiberon / Maüron / Cléguer - Sénébret / Ploeren / Pontivy / Meslan - La Grande-Métairie / Le Palais - L'Espérance / Evellys / Guérande)

[http://cb.asso-mb.fr/Journal\\_MB/MB/Temp\\_Mensuelle\\_Moy1\\_56\\_tm\\_3.png](http://cb.asso-mb.fr/Journal_MB/MB/Temp_Mensuelle_Moy1_56_tm_3.png)

Températures moyennes sur la période

Max : 11.6° à Quiberon -- Min : 8.9° à Evellys

Température maximale absolue : 22.4° le 27/03 à Maüron

Température minimale absolue : -2.9° le 05/03 à Kernasclédén

Jour le plus chaud : le 26/03 avec 15.5° à Quiberon

Jour le plus froid : le 07/03 avec 2.2° à Evellys

Pluviométrie maxi sur la période : 76.6mm à Meslan - La Grande-Métairie

Vitesse du vent maxi : 17.5kmh le 11/03 à Le Palais

Rafale de vent maxi : 67.6kmh le 31/03 à Saint-Malo-des-trois-fontaines

### Bretagne :

Températures moyennes sur la période

Max : 11.6° à Quiberon -- Min : 7.9° à Kerpert

Température maximale absolue : 23.7° le 27/03 à Melesse

Température minimale absolue : -2.9° le 07/03 à Kerpert

Jour le plus chaud : le 26/03 avec 15.6° à Pont-Aven

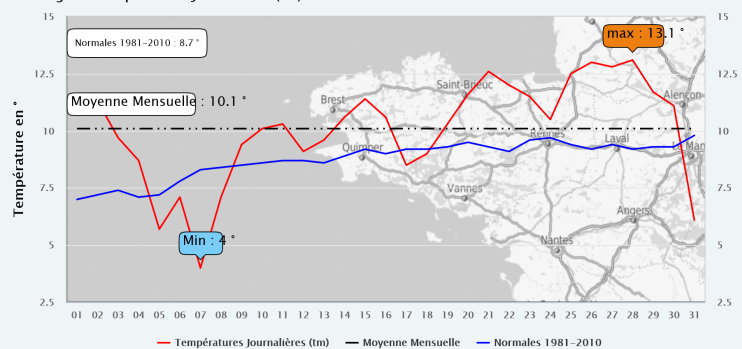
Jour le plus froid : le 07/03 avec 1.5° à Kerpert

Pluviométrie maxi sur la période : 76.6mm à Meslan - La Grande-Métairie

Vitesse du vent maxi : 38.5kmh le 12/03 à Trébeurden

Rafale de vent maxi : 98.1kmh le 31/03 à Ile-de-Quéménéès

Bretagne – Températures Journalières (tm) Mars 2022 Association Météo-Bretagne le 01/04/2022

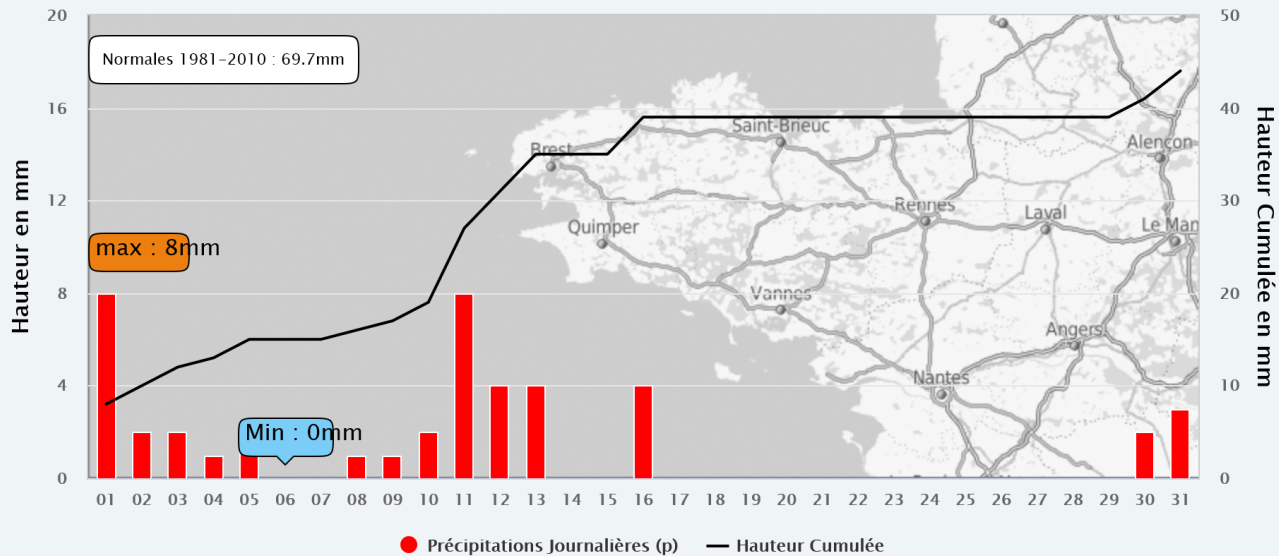


Moyenne des relevés journaliers des 75 stations du réseau MBdata

[http://cb.asso-mb.fr/Journal\\_MB/MB/Temp\\_Mensuelle\\_Moy1\\_99\\_tm\\_3.png](http://cb.asso-mb.fr/Journal_MB/MB/Temp_Mensuelle_Moy1_99_tm_3.png)

### Bretagne – Précipitations Journalières (p) Mars 2022

Association Météo-Bretagne le 01/04/2022

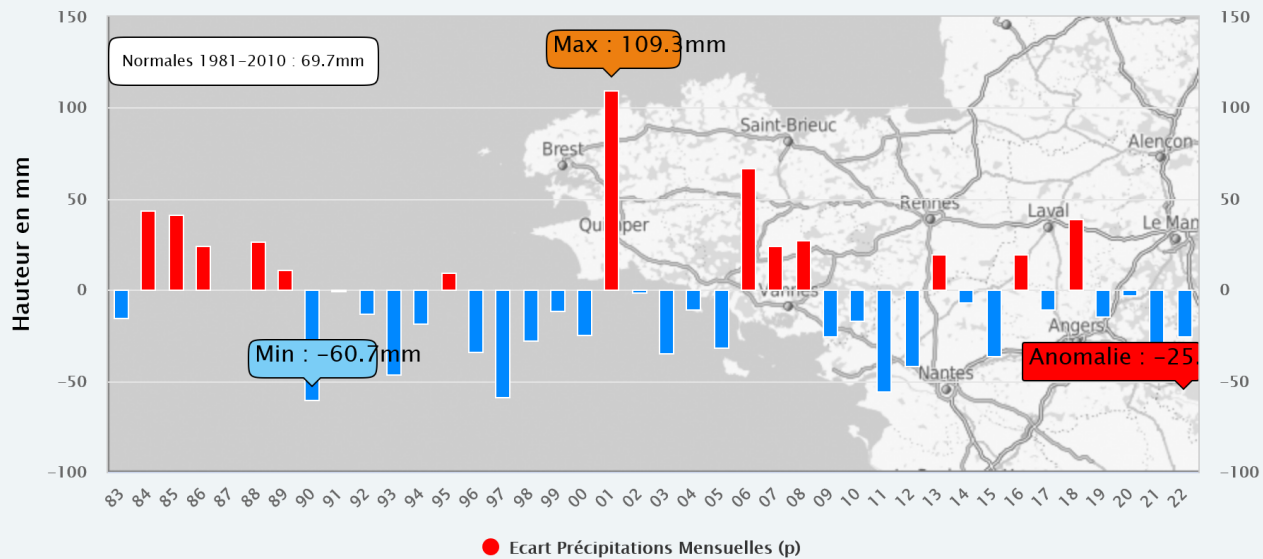


Moyenne journalière des 15 stations du réseau Synop ( Bellelle / Brest / Dinard / IleGroix / IleOuessant / Landivisiau / Lannion / Lanveoc / Lorient / Nantes / Plouman...

[http://cb.asso-mb.fr/Journal\\_MB/Synop/Temp\\_Mensuelle\\_Moy1\\_99\\_p\\_3.png](http://cb.asso-mb.fr/Journal_MB/Synop/Temp_Mensuelle_Moy1_99_p_3.png)

### Bretagne – Anomalies Précipitations Mensuelles (p) Mars (1983-2022)

A.M.B. le 01/04/2022



Données recueillies à partir des 15 stations du réseau Synop ( Bellelle / Brest / Dinard / IleGroix / IleOuessant / Lannion / Lanveoc / Lorient / Nantes / Plouman... / SaintNazaire )

[http://cb.asso-mb.fr/Journal\\_MB/Synop/Temp\\_Mensuelle\\_Moy6\\_99\\_p\\_3\\_99.png](http://cb.asso-mb.fr/Journal_MB/Synop/Temp_Mensuelle_Moy6_99_p_3_99.png)



## Les Chiffres du Mois

### Côtes d'Armor

Villes	Temp. Moyenne	Moyenne Tn	Moyenne Tx	Min Tn	Date	Max tx	date	Cumul P	Max Cumul	date	Max Rafale	date
Calanhel	8.7°	5.7°	11.7°	0.5°	07/03	18.2°	27/03	61.0mm	12.8mm	05/03	0 Km/h	01/03
Kerpert	7.9°	3.3°	12.5°	-2.9°	07/03	19.6°	27/03	72.4mm	17mm	05/03	17.7 Km/h	12/03
Lamballe	9.2°	4.4°	13.9°	-2.9°	07/03	20.1°	28/03	28.4mm	5.8mm	05/03	59.5 Km/h	31/03
Le Hinglé	9.5°	5.2°	13.8°	-0.2°	07/03	20.4°	27/03	29.8mm	6.2mm	11/03	56.3 Km/h	31/03
Louannec	9.9°	6.3°	13.5°	1.9°	08/03	20.2°	21/03	15.6mm	10.8mm	01/03	83.7 Km/h	31/03
Maison de la Baie - Hillion/Lermot	10.2°	6.0°	14.5°	0.5°	07/03	21.1°	21/03	41.4mm	18.2mm	31/03	69.2 Km/h	31/03
Paimpol	9.6°	6.4°	12.7°	1.3°	24/03	16.3°	22/03	n/a	n/a		0 Km/h	02/03
Pleslin-Trigavou	10.1°	5.6°	14.6°	-0.1°	24/03	21.1°	27/03	36.4mm	9.6mm	11/03	50 Km/h	31/03
Plestin-les-grèves	10.7°	6.7°	14.7°	1.4°	18/03	20.8°	27/03	60.6mm	16.4mm	01/03	53.1 Km/h	12/03
Ploubazlanec	10.0°	7.6°	12.4°	3.1°	08/03	15.2°	21/03	60.6mm	14.2mm	01/03	46.7 Km/h	31/03
Plounevez-Quintin	8.9°	4.8°	12.9°	-2.1°	07/03	20°	27/03	56.4mm	17.2mm	11/03	32.2 Km/h	31/03
Plumieux - La ville morin	9.4°	5.6°	13.3°	-0.3°	07/03	19.4°	27/03	22.0mm	7mm	03/03	54.7 Km/h	31/03
Pordic	9.5°	6.3°	12.7°	1.3°	08/03	18.3°	28/03	32.8mm	8.2mm	11/03	54.7 Km/h	12/03
Quemperven	9.6°	5.7°	13.5°	0.8°	08/03	19.1°	28/03	63.2mm	17.2mm	01/03	49.9 Km/h	12/03
Saint-Aaron	9.8°	5.6°	14.0°	-0.5°	07/03	20.6°	28/03	19.3mm	3.4mm	01/03	48.3 Km/h	31/03
Saint-Etienne-du-Gue-de-l'Isle	9.4°	5.1°	13.7°	-1.5°	05/03	19.9°	27/03	46.6mm	15.6mm	11/03	40.2 Km/h	11/03
Saint-Glen	8.8°	4.4°	13.2°	-1.6°	07/03	19.4°	25/03	50.4mm	14.2mm	11/03	41.8 Km/h	31/03
Saint-Igneuc	9.3°	5.0°	13.6°	-0.9°	07/03	20.1°	28/03	51.2mm	9.6mm	05/03	53.1 Km/h	09/03
Trébeurden	11.2°	8.0°	14.5°	3.2°	08/03	19.8°	24/03	4.6mm	1.2mm	30/03	90.1 Km/h	12/03
Trégueux - La ville Gueury	9.6°	5.2°	14.0°	0.2°	08/03	19.7°	28/03	19.0mm	6.2mm	04/03	53.1 Km/h	31/03
<b>Moy/Département</b>	<b>9.6°</b>	<b>5.6°</b>	<b>13.5°</b>	<b>0.1°</b>		<b>19.5°</b>		<b>40.6mm</b>				

### Loire Atlantique

Villes	Temp. Moyenne	Moyenne Tn	Moyenne Tx	Min Tn	Date	Max tx	date	Cumul P	Max Cumul	date	Max Rafale	date
Besné	10.8°	6.6°	15.0°	-0.5°	07/03	21°	28/03	27.6mm	6mm	03/03	56.3 Km/h	31/03
Cordemais	10.9°	6.9°	14.9°	-0.1°	07/03	22.4°	28/03	17.8mm	4.6mm	11/03	57.9 Km/h	11/03
Corsept	11.0°	6.9°	15.1°	0.4°	07/03	21.2°	27/03	28.0mm	7.4mm	12/03	0 Km/h	01/03
Guérande	11.3°	7.5°	15.0°	0.1°	07/03	21.7°	27/03	22.6mm	6.2mm	03/03	51.5 Km/h	18/03
La Chapelle-Saint-Florent	10.3°	6.0°	14.7°	-1.3°	07/03	21.1°	27/03	23.2mm	9.4mm	11/03	29 Km/h	18/03
Petit-Mars	10.4°	6.5°	14.3°	-0.4°	07/03	20.6°	28/03	35.8mm	7mm	11/03	61.1 Km/h	18/03
Saint-Brevin-les-pins	10.6°	6.1°	15.2°	-1.2°	07/03	21.4°	27/03	22.8mm	5.6mm	03/03	56.3 Km/h	31/03
Saint-Philbert-de-Grand-Lieu	10.6°	5.6°	15.6°	-1.1°	07/03	21.9°	27/03	30.6mm	7.2mm	11/03	49.9 Km/h	11/03
<b>Moy/Département</b>	<b>10.7°</b>	<b>6.5°</b>	<b>15°</b>	<b>-0.5°</b>		<b>21.4°</b>		<b>26.1mm</b>				





## Finistère

Villes	Temp. Moyenne	Moyenne Tn	Moyenne Tx	Min Tn	Date	Max tx	date	Cumul P	Max Cumul	date	Max Rafale	date
Arzano	10.0°	5.7°	14.3°	-0.9°	07/03	20.4°	25/03	66.2mm	16.2mm	11/03	38.6 Km/h	12/03
Briec	9.9°	5.8°	14.1°	-1.3°	07/03	20.6°	25/03	76.2mm	17.2mm	13/03	49.9 Km/h	12/03
Bénodet-Kercolin	10.4°	6.3°	14.5°	-1.2°	07/03	22.6°	26/03	31.8mm	7.4mm	11/03	37 Km/h	31/03
Ergué-Gabéric	9.8°	6.3°	13.4°	-0.9°	07/03	19.8°	25/03	n/a	n/a		0 Km/h	01/03
Ile-de-Quéménéès	10.6°	8.8°	12.4°	3.9°	07/03	16.6°	26/03	15.6mm	4.4mm	01/03	98.1 Km/h	31/03
Kernouës	9.6°	5.5°	13.3°	-0.8°	24/03	19.8°	28/03	54.0mm	12.2mm	01/03	70.8 Km/h	12/03
Melgven	10.0°	6.2°	13.7°	-0.6°	07/03	20.7°	26/03	62.2mm	13mm	01/03	49.9 Km/h	12/03
Plabennec	9.9°	5.8°	13.9°	-0.1°	17/03	20.8°	27/03	54.2mm	14.4mm	12/03	85.3 Km/h	12/03
Plonéour-Lanvern	9.9°	6.2°	13.8°	0.7°	17/03	21.2°	26/03	53.4mm	10mm	11/03	40.2 Km/h	12/03
Plouguerneau	10.3°	7.0°	13.5°	2.2°	08/03	19.6°	21/03	42.2mm	10.6mm	01/03	61.2 Km/h	09/03
Plouneventer	9.8°	5.5°	14.1°	-0.9°	07/03	21.4°	27/03	69.6mm	12.4mm	11/03	69.2 Km/h	12/03
Plouzévédé	9.8°	5.8°	13.8°	0.7°	08/03	19.4°	28/03	n/a	n/a		46.7 Km/h	09/03
Pont-Aven	10.6°	6.2°	15.0°	-0.7°	05/03	22°	25/03	53.6mm	15.4mm	11/03	41.8 Km/h	12/03
Quimperlé	10.2°	5.7°	14.7°	-1.2°	05/03	21.2°	25/03	70.0mm	18.6mm	11/03	38.6 Km/h	31/03
<b>Moy/Département</b>	<b>10.1°</b>	<b>6.2°</b>	<b>13.9°</b>	<b>-0.1°</b>		<b>20.4°</b>		<b>54.1mm</b>				

## Ille et Vilaine

Villes	Temp. Moyenne	Moyenne Tn	Moyenne Tx	Min Tn	Date	Max tx	date	Cumul P	Max Cumul	date	Max Rafale	date
Cesson-Sévigné	10.6°	5.8°	15.3°	-0.2°	07/03	22.8°	27/03	23.4mm	7.2mm	03/03	37 Km/h	11/03
Châteaubourg	10.1°	6.0°	14.2°	-1.1°	07/03	20.6°	27/03	32.2mm	10.6mm	11/03	0 Km/h	01/03
Cintré	9.7°	4.6°	14.8°	-1.3°	24/03	21.5°	27/03	27.2mm	10mm	11/03	43.4 Km/h	31/03
Dompierre-du-chemin	10.0°	6.2°	13.8°	-0.8°	07/03	20.9°	27/03	29.4mm	6.2mm	11/03	53.1 Km/h	31/03
Hédé-Bazouges	9.9°	5.7°	14.1°	-0.6°	07/03	21.1°	27/03	23.2mm	6.2mm	11/03	45.1 Km/h	18/03
Laillé-La-Rouesnais	9.3°	3.9°	14.8°	-2.8°	07/03	21.1°	27/03	36.0mm	10mm	11/03	38.5 Km/h	11/03
Laillé-Le-Bourg	10.5°	6.3°	14.7°	-0.8°	07/03	21.2°	28/03	37.6mm	10.2mm	11/03	32 Km/h	09/03
Landujan	9.0°	4.2°	13.8°	-2.4°	24/03	20.6°	27/03	34.0mm	8.6mm	11/03	24.1 Km/h	11/03
Langon	10.4°	5.6°	15.2°	-0.8°	07/03	21.9°	26/03	27.2mm	8mm	03/03	46.7 Km/h	11/03
Melesse	10.2°	5.0°	15.4°	-0.7°	07/03	23.7°	27/03	24.2mm	8.4mm	11/03	27.4 Km/h	11/03
Paimpont	9.9°	5.2°	14.6°	-1.7°	07/03	22°	27/03	49.6mm	13.4mm	11/03	48.3 Km/h	18/03
Plélan-le-Grand	9.7°	5.3°	14.0°	-1.1°	07/03	20.5°	27/03	38.6mm	11.2mm	31/03	38.6 Km/h	11/03
<b>Moy/Département</b>	<b>9.9°</b>	<b>5.3°</b>	<b>14.6°</b>	<b>-1.2°</b>		<b>21.5°</b>		<b>31.9mm</b>				

## Morbihan

Villes	Temp. Moyenne	Moyenne Tn	Moyenne Tx	Min Tn	Date	Max tx	date	Cumul P	Max Cumul	date	Max Rafale	date
Cléguer - Sénebret	10.4°	5.9°	14.9°	-1°	07/03	22°	25/03	58.2mm	12.4mm	11/03	51.5 Km/h	11/03
Evellys	8.9°	3.8°	13.9°	-2.5°	07/03	20.4°	27/03	42.2mm	15.8mm	11/03	59.5 Km/h	31/03
Gourin	9.3°	4.7°	14.0°	-1.7°	05/03	20.7°	27/03	49.2mm	13.6mm	11/03	54.7 Km/h	12/03
Guer	9.8°	4.7°	14.9°	-1.5°	24/03	21.4°	26/03	37.4mm	13.8mm	11/03	41.8 Km/h	11/03
Kernascleden	9.4°	4.8°	14.0°	-2.9°	05/03	20.2°	25/03	68.2mm	18.8mm	11/03	54.7 Km/h	12/03
Le Palais	10.9°	8.0°	13.8°	3.3°	07/03	18.2°	25/03	20.0mm	5.8mm	11/03	56.3 Km/h	31/03
Malansac	10.1°	5.6°	14.6°	-0.3°	07/03	21.7°	28/03	22.4mm	8.8mm	11/03	48.3 Km/h	11/03
Mauron	11.0°	6.8°	15.2°	-1.4°	07/03	22.4°	27/03	n/a	n/a		57.9 Km/h	18/03
Meslan - La Grande Métairie	10.9°	7.1°	14.7°	-0.4°	07/03	21.3°	25/03	76.6mm	21.4mm	11/03	40.2 Km/h	12/03
Nostang	10.5°	6.0°	15.0°	-1.1°	05/03	22.1°	25/03	n/a	n/a		64 Km/h	12/03
Ploeren	11.2°	7.5°	15.1°	0.1°	05/03	21.6°	26/03	27.8mm	6.6mm	11/03	53.1 Km/h	31/03
Plouharnel	10.8°	7.1°	14.4°	-0.2°	07/03	21.3°	25/03	n/a	n/a		46.7 Km/h	18/03
Pontivy	10.0°	5.4°	14.7°	-0.8°	08/03	21.6°	27/03	36.8mm	13.8mm	11/03	57.9 Km/h	31/03
Quiberon	11.6°	8.8°	14.5°	3.4°	07/03	20.2°	25/03	32.0mm	11mm	24/03	53.1 Km/h	31/03
Saint-Gonnery - Ravaguen	9.4°	5.6°	13.2°	-0.7°	07/03	20.4°	27/03	36.0mm	10.6mm	11/03	1.6 Km/h	31/03
Saint-Malo-des-trois-fontaines	9.6°	5.1°	14.0°	-1.1°	05/03	20.8°	27/03	38.2mm	10.4mm	31/03	67.6 Km/h	31/03
Surzur	10.7°	6.8°	14.6°	-0.1°	07/03	21.3°	27/03	34.2mm	13.2mm	11/03	54.7 Km/h	31/03
Taupont	10.0°	5.6°	14.3°	-1.6°	07/03	20.8°	27/03	35.2mm	11.6mm	11/03	32.2 Km/h	11/03
Theix	11.1°	7.0°	15.2°	0.5°	07/03	21.7°	26/03	n/a	n/a		49.9 Km/h	31/03
<b>Moy/Département</b>	<b>10.3°</b>	<b>6.1°</b>	<b>14.5°</b>	<b>-0.5°</b>		<b>21.1°</b>		<b>41mm</b>				

### Légende du tableau

Moyenne Tn : moyenne des températures les plus basses  
 Moyenne Tx : moyenne des températures les plus hautes  
 Min Tn : température minimale absolue avec date  
 Max Tx : température maximale absolue avec date  
 Cumul P : Hauteur des précipitations cumulées sur le mois  
 Max Rafale : Vitesse de vent maximale avec date

Pour information : Du fait de calculs plus précis réalisés au niveau des graphiques à partir des moyennes journalières et non mensuelles, certaines données peuvent présenter des différences minimales entre les résultats au niveau des tableaux et leurs données graphiques correspondantes. En attendant la mise en oeuvre prochaine de la base pluviométrique MBdata, les graphes de pluviométrie sont actuellement élaborés à partir des stations Synop et non MBdata.

