

## Bilan Climatique de Juillet 2021

### Un mois d'été plutôt automnal .....



La première journée de ce mois de Juillet est plutôt agréable et les éclaircies sont plutôt généreuses. Les températures tournent autour des normales saisonnières.

Le Vendredi 02 le temps est plus nébuleux malgré les éclaircies. La grisaille matinale se dissipe assez rapidement mais au cours de l'après-midi le voile de nuages devient de plus en plus présent.

Les températures amorcent une légère baisse et sont un peu justes.

Le temps repart malheureusement à la pluie au cours du premier week-end de ce mois.

Une perturbation traverse d'ouest en est dans la nuit du Vendredi au Samedi. Les pluies demeurent relativement faibles et les cumuls sont inférieurs à 10mm.

En cours de journée les éclaircies reviennent mais peuvent être entrecoupées d'averses et de rafales de vent modérées.

Dans la nuit du Samedi au Dimanche de nouveau une perturbation balaie la région. Les cumuls sont de 5 à 10mm selon les localités.

Sur cette journée dominicale c'est surtout le renforcement du vent qui rend la sensation très désagréable. Les températures repassent sous les normales et le week-end n'est pas vraiment agréable.

RAFALES 5-6 JUILLET 2021		
	POINTE ST MATHIEU (29)	146 km/h
	OUESSANT (29)	143 km/h
	POINTE DU RAZ (29)	139 km/h
	ILE DE BATZ (29)	120 km/h
	GROIX (56)	119 km/h
	PENMARC'H (29)	115 km/h
	BREST (29)	113 km/h
	LANVÉOC (29)	112 km/h
	BELLE-ÎLE (56)	102 km/h
	QUIMPER (29) DINARD (35)	96 km/h

Mais ce n'est rien comparé au début de semaine suivante. En effet une dépression active circule entre le Golfe de Gascogne et la Mer Celtique.

Le creusement de 985 à 990hPa engendre un renforcement significatif du vent. Les rafales sont plutôt inédites pour un mois de Juillet, qui ressemble plus à un mois d'Octobre.

Des rafales jamais vues depuis près de 52ans : 146Km/h sont ainsi relevés à la Pointe Saint Mathieu, 143Km/h à Ouessant, 139Km/h à la Pointe du Raz, 120Km/h à Batz et Groix.

Sous ce fort vent les pluies ne sont pas en reste, autour de 10 à 15mm pour cette journée du Lundi.

## Un début de deuxième décennie sous la grisaille et le vent ....

Le temps s'améliore vraiment à partir du 14 juillet ....

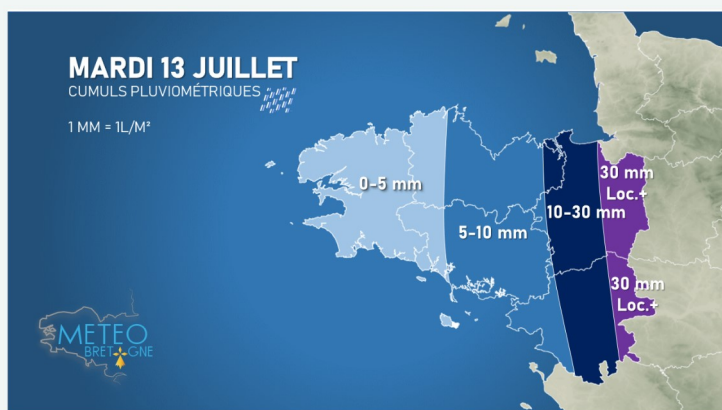


Le temps s'apaise légèrement sur les journées du Mardi, Mercredi & Jeudi mais les températures sont encore bien en dessous des normales.

Les nuages sont omniprésents, et les éclaircies plutôt rares à l'ouest, un peu plus fréquentes à l'est.

Des averses éclatent ça et là mais la sensation est loin d'être estivale. Pour preuve à Brest on relève seulement 4 heures et 7 minutes de soleil en 9 jours.

Un début d'été à oublier donc !



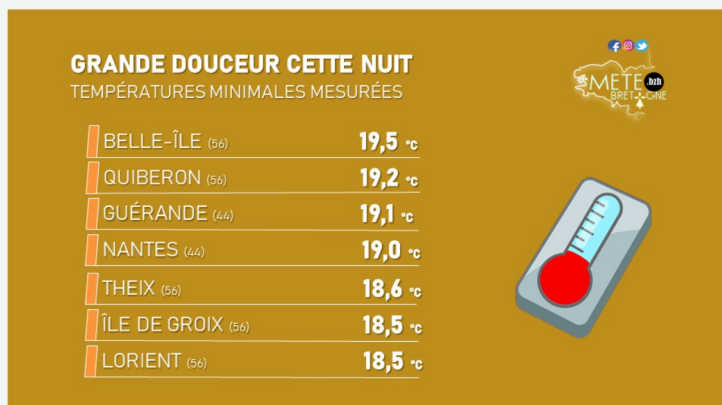
En matinée du 07 on relève des minimales très basses pour la saison : 6.2°C à Berné, 6.3°C à Colpo, 7.2°C à Kernascléden, 7.4°C à Plouay.

La grisaille est omniprésente en journée du 09. Mais le répit est de courte durée puisque de nouveau une perturbation traverse la région dans la nuit. On relève encore de 5 à 15mm.

Le week-end du 10/11 Juillet n'a rien d'agréable. Les maximales sont toujours 3 à 4 degrés sous les normales. Ce temps perdure le Lundi 12.

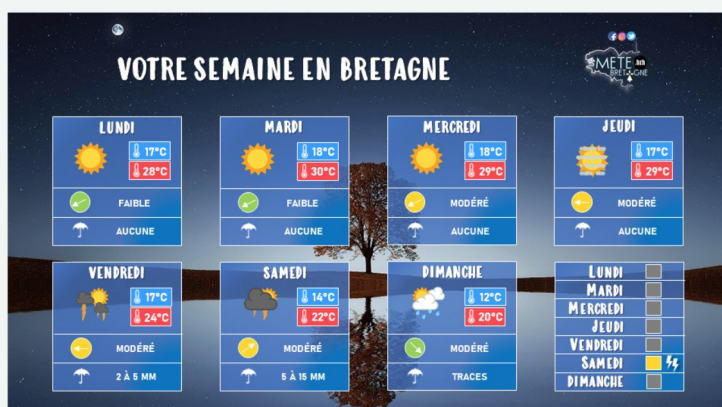
Le grand bleu revient enfin à compter du jour de la fête nationale.

L'anticyclone reprend pleinement ses droits et s'installe sur la région. Celui-ci génère enfin un soleil généreux et surtout une remontée sensible des températures.



À compter du 15 Juillet on bénéficie enfin de 13 à 14 heures d'ensoleillement quotidien, ce qui dénote largement avec le début du mois.

Progressivement les températures se rapprochent des 30 degrés. Ils sont régulièrement franchis entre le 18 et le 23, et ce même sur les côtes : plus de 3 jours consécutifs de maximales supérieures à 30°C à Brest entre le 20 et le 22 Juillet.



Les minimales sont très douces et correspondent à ce que l'on relevait au meilleur de la journée en début de mois.

Pas moins de 19.5°C sont relevés au minimum à Belle-Île le 19 Juillet.


Le lendemain (20 Juillet) c'est Quiberon avec 21.2°C qui se fait remarquer.

Les îles ne sont pas en reste car Ouessant relève deux journées supérieures à 25 degrés, ce qui est relativement rare sur cette île.

Les nuits tropicales et journées chaudes se succèdent. La journée la plus chaude est celle du 22 avec 30 à 32 degrés en général. Le vent permet de limiter la hausse en journée.



**Une fin de mois très mitigée**



Le temps se dégrade le 23 et les averses orageuses chassent la chaleur et le beau temps, bien installés dans la région.

Dans un premier temps les orages ont plutôt concerné les caps Finistériens et le pays de Lorient. On a tout de même relevé près de 5000 impacts de foudre.

La pluie a elle aussi fait son retour avec de 5 à 10mm en général, parfois plus.

C'est un régime d'averse qui se met en place pour finir le mois.



Malgré quelques éclaircies les températures demeurent de 2 à 3 degrés sous les normales et le vent n'arrange rien.

Les plus belles journées du 27 au 30 laissent échapper 7 à 10 heures d'ensoleillement.

L'influence océanique bat son plein et nous gratifie d'un mois de Juillet plus que moyen.

Globalement celui-ci est plus que mitigé. Si on enlève la belle semaine chaude et ensoleillée, l'ensoleillement est largement déficitaire.

Avec celle-ci on se rapproche globalement des normales sur l'est de la région.

Sur l'ouest c'est un peu moins le cas. Brest-Guipavas avec 130 heures est par exemple -23% en dessous des normales tout de même. À l'inverse Lorient est en excédent avec 242 heures d'ensoleillement, battant largement Rennes et Nantes.



Les cumuls pluviométriques sont eux largement excédentaires, mais très disparates selon là où les averses ont éclaté.

Ainsi la région Nantaise est juste dans les normes, avec 30 à 40mm en général sur la Loire-Atlantique, là où le Morbihan recueille plus de 100mm dans la région de Lorient : 150mm à Cléguer, 144mm à Arzano, 142mm à Plumergat et généralement plus de 100mm sur cette zone sud-ouest 56 et sud-est 29. Une fois n'est pas coutume c'est le nord de la région qui récolte les plus faibles cumuls, avec guère plus de 38mm à Ploubazlanec, 40mm à l'île de Batz, 32mm à Louannec.


Les températures sont sensiblement proches des normes mais la encore la semaine estivale sauve la casse.

L'impression n'est franchement pas bonne et l'impression est plutôt maussade.

L'ouest de la région avec les douceurs marquées et plutôt faiblement excédentaires, quand l'est de la région, plus habitué à ces chaleurs, est faiblement déficitaire.

Julien Camus.

### Températures quotidiennes Maxi relevées sur la période

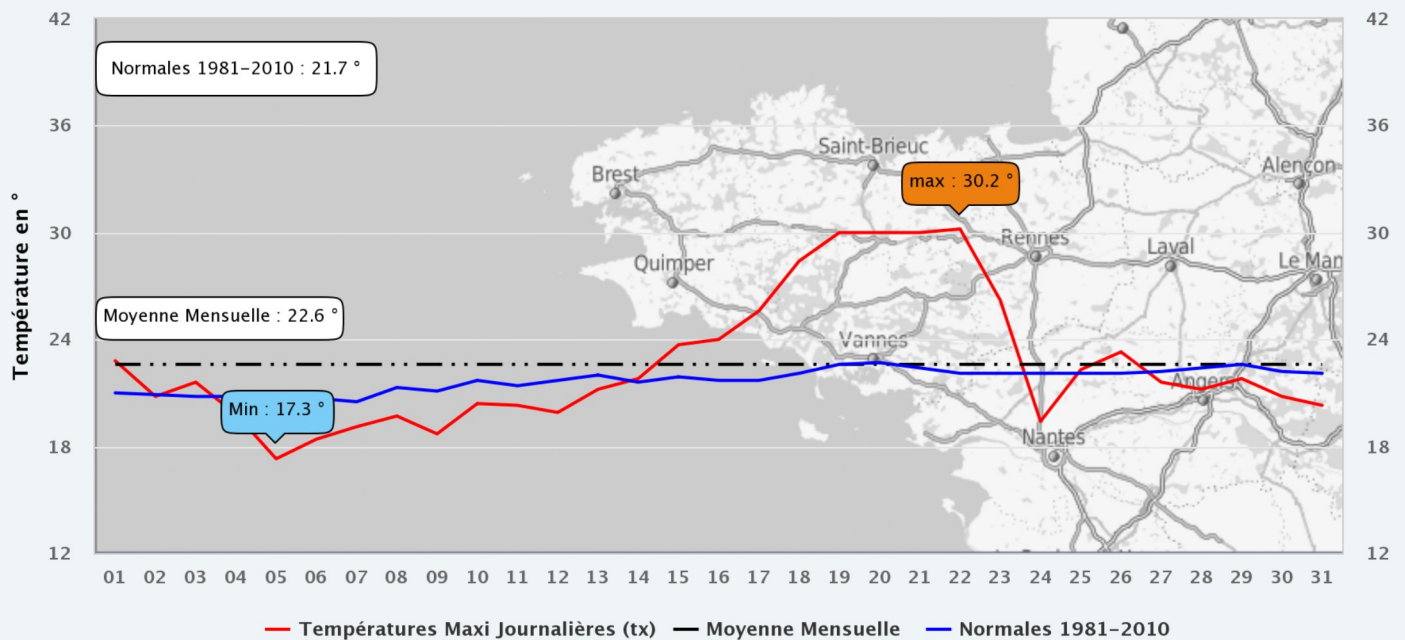


- Theix (34.1°)
- Nostang (33.1°)
- Cléguer - Sénébret (33°)
- Ploeren (32.9°)
- Plouharnel (32.8°)
- Langon (32.7°)
- Quimperlé (32.6°)
- Mauron (32.3°)
- Guérande (32.3°)
- Quimper-Sud (32.2°)
- Surzur (32.2°)
- Saint-Brevin-les-pins (32.1°)
- Corsept (32.1°)
- Saint-Philbert-de-Grand-Lieu (31.8°)
- Pont-Aven (31.8°)
- Gourin (rue Saint Nicolas) (31.8°)
- Arzano (31.7°)
- Gourin (31.6°)
- Melesse (31.5°)
- Laillé-Le-Bourg (31.5°)

61% des stations ont enregistré leur température la plus haute (txx) le 19/07

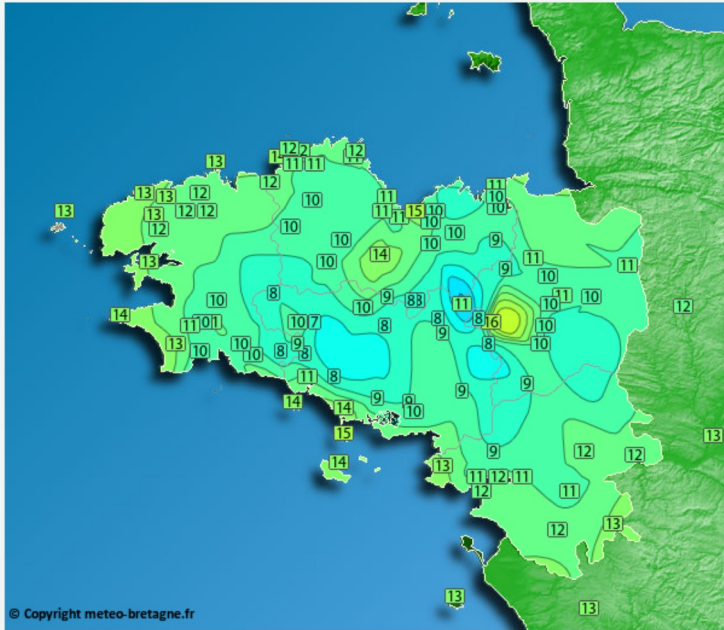
#### Bretagne - Températures Maxi Journalières (tx) Juillet 2021

Association Météo-Bretagne le 02/08/2021



Moyenne des relevés journaliers des 72 stations du réseau MBdata

## Températures quotidiennes Mini relevées sur la période

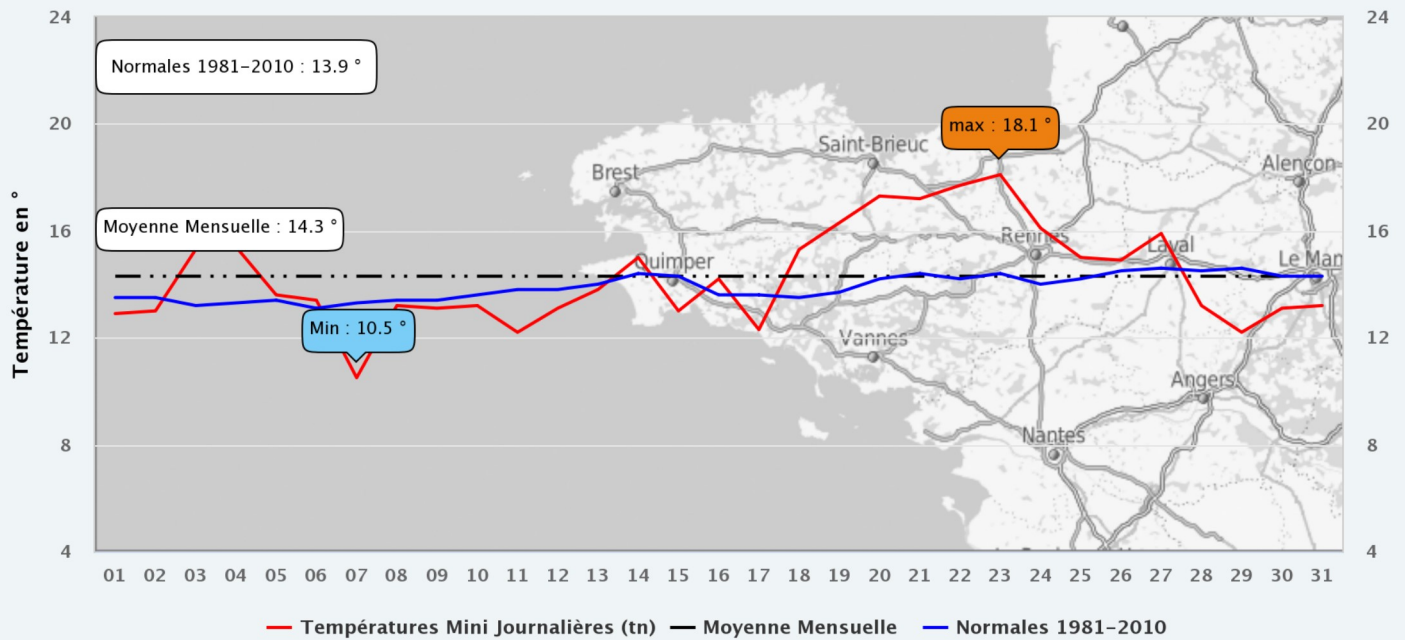


Kernasclédén	(7.2°)
Evellys	(7.5°)
Nostang	(7.5°)
Paimpont	(7.6°)
Guer	(7.7°)
Cléguer - Sénebret	(7.9°)
Gourin	(8°)
Saint-Etienne-du-Gue-de-l'Isle	(8.1°)
Gourin (rue Saint Nicolas)	(8.1°)
Quimperlé	(8.2°)
Saint-Malo-des-trois-fontaines	(8.4°)
Landujan	(8.6°)
Arzano	(8.6°)
Le Hinglé	(8.7°)
Langon	(8.8°)
Ploeren	(9.1°)
Taupont	(9.2°)
Saint-Gonnery - Ravaguen	(9.3°)
Malansac	(9.3°)

66% des stations ont enregistré leur température la plus basse (tnn) le 07/07

### Bretagne - Températures Mini Journalières (tn) juillet 2021

Association Météo-Bretagne le 02/08/2021

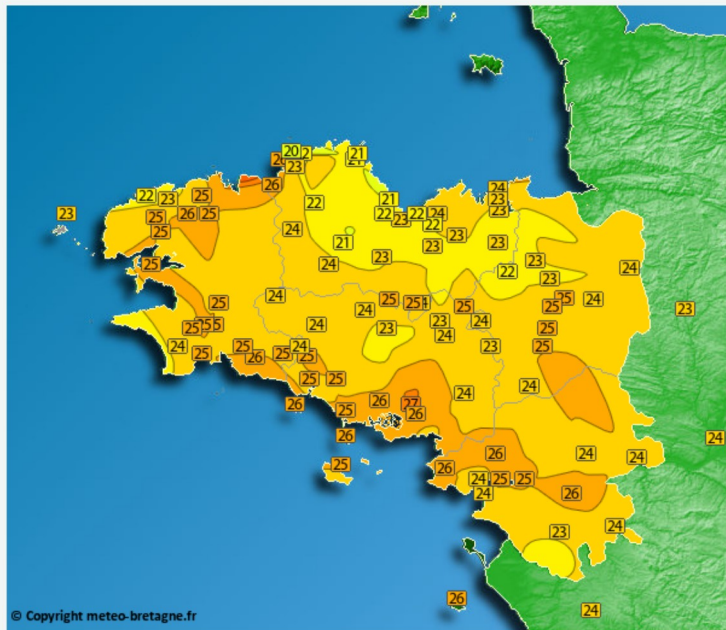


Moyenne des relevés journaliers des 72 stations du réseau MBdata



## Bilan Températures Moyennes quotidiennes Maxi et Mini

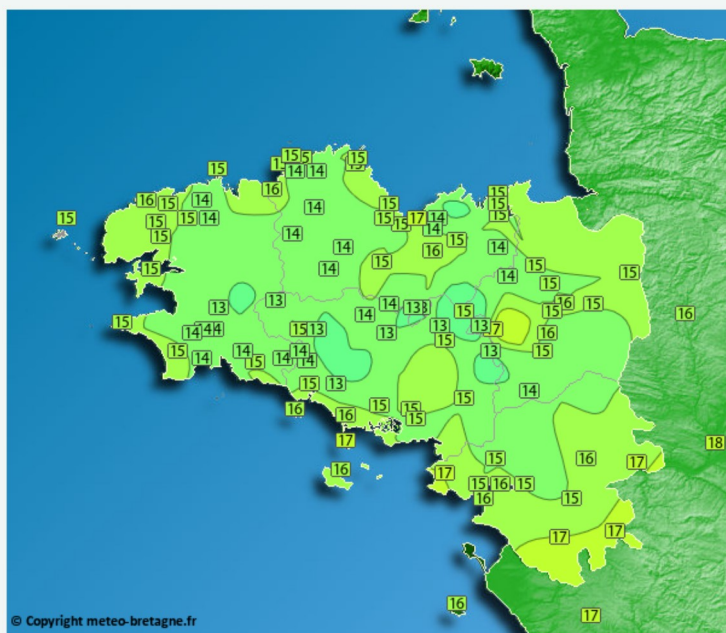
### Carte des températures Quotidiennes Moyennes les plus élevées de la période



46% des stations ont enregistré leur température moyenne la plus élevée (tmx) le : 22/07

- Quiberon (26.2°)
- Plestin-les-grèves (25.7°)
- Pont-Aven (25.6°)
- Besné (25.5°)
- Mauron (25.4°)
- Laillé-Le-Bourg (25.4°)
- Pléchatel (24.7°)
- Plabennec (24.6°)
- Plouzévédé (24.6°)
- Saint-Etienne-du-Gue-de-l'Isle (24.5°)
- La Chapelle-Saint-Florent (24.3°)
- Dinard (24.3°)
- Paimpont (24.1°)
- Gourin (24°)
- Saint-Aaron (23.8°)
- Pontivy (23.8°)
- Kernascléden (23.8°)
- Plounévez-Quintin (23.7°)
- Gourin (rue Saint Nicolas) (23.6°)
- Guer (23.4°)

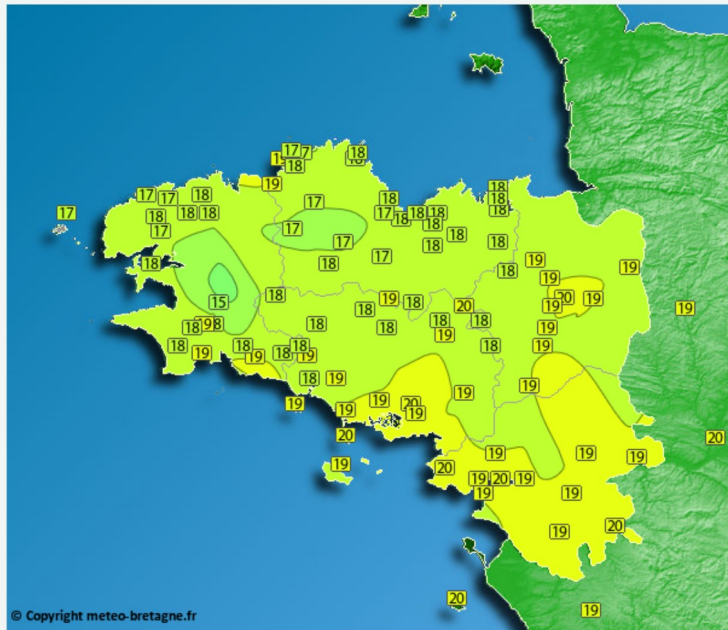
### Carte des températures Quotidiennes Moyennes les plus faibles de la période



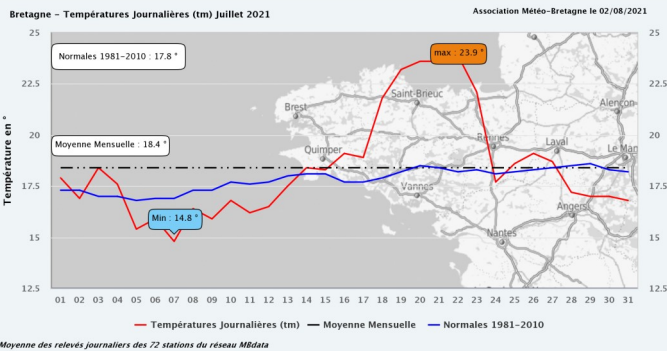
67% des stations ont enregistré leur température moyenne la plus faible (tmn) le : 07/07

- Saint-Etienne-du-Gue-de-l'Isle (12.8°)
- Kernascléden (12.8°)
- Paimpont (12.9°)
- Saint-Malo-des-trois-fontaines (13.1°)
- Guer (13.2°)
- Evellys (13.3°)
- Gourin (rue Saint Nicolas) (13.4°)
- Nostang (13.4°)
- Arzano (13.5°)
- Melgven (13.5°)
- Gourin (13.6°)
- Cléguer - Sénébret (13.6°)
- Quimperlé (13.7°)
- Landujan (13.8°)
- Saint-Gonnery - Ravaguen (13.8°)
- Ergué-Gabéric (13.8°)
- Le Hinglé (14°)
- Laillé-La-Rouesnais (14°)
- Saint-Aaron (14°)

### Carte des températures Moyennes Mensuelles sur la période



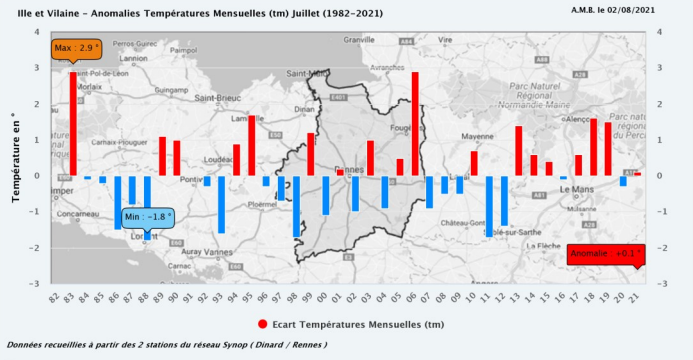
Corsept : 20.1°  
 Guérande : 20.0°  
 Quiberon : 19.8°  
 Theix : 19.8°  
 Mauron : 19.7°  
 Saint-Philbert-de-Grand-Lieu : 19.5°  
 La Chapelle-Saint-Florent : 19.5°  
 Ploeren : 19.4°  
 Surzur : 19.4°  
 Laillé-Le-Bourg : 19.4°  
 Cordemais : 19.3°  
 Saint-Brevin-les-pins : 19.2°  
 Plouharnel : 19.2°  
 Petit-Mars : 19.2°  
 Le Palais : 19.2°  
 Besné : 19.1°  
 Pont-Aven : 19.0°  
 Châteaubourg : 19.0°  
 Langon : 19.0°  
 Melesse : 18.9°



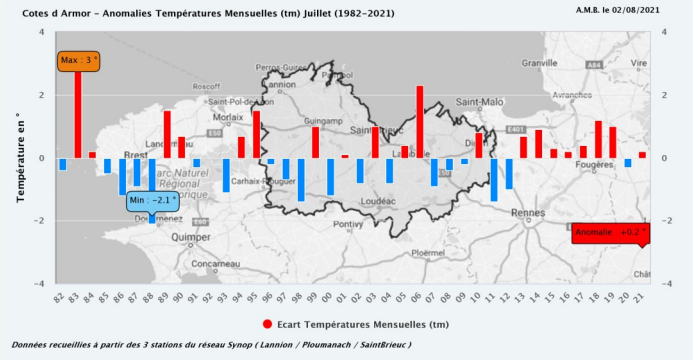
[http://cb.asso-mb.fr/Journal\\_MB/MB/Temp\\_Mensuelle\\_Moy1\\_99\\_tm\\_7.png](http://cb.asso-mb.fr/Journal_MB/MB/Temp_Mensuelle_Moy1_99_tm_7.png)



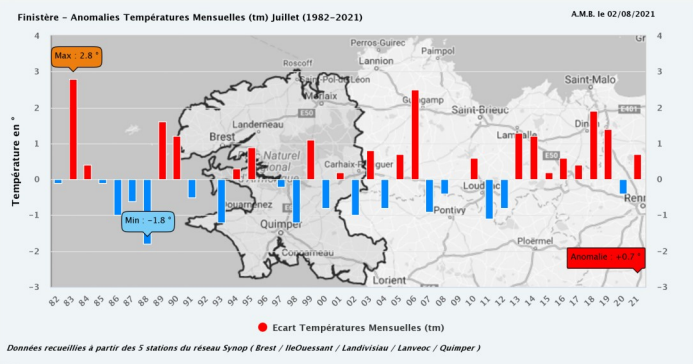
[http://cb.asso-mb.fr/Journal\\_MB/Synop/Temp\\_Mensuelle\\_Moy5\\_99\\_tm\\_7.png](http://cb.asso-mb.fr/Journal_MB/Synop/Temp_Mensuelle_Moy5_99_tm_7.png)



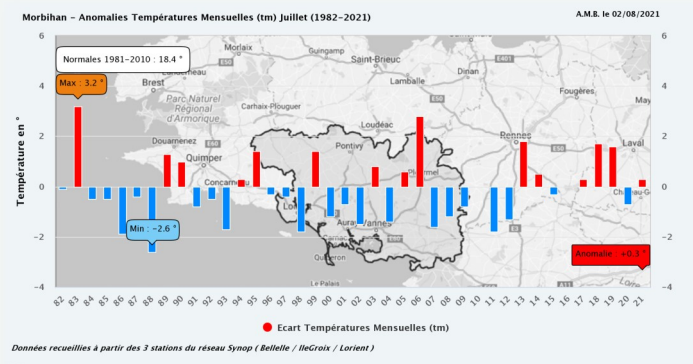
[http://cb.asso-mb.fr/Journal\\_MB/Synop/Temp\\_Mensuelle\\_Moy6\\_35\\_tm\\_7\\_99.png](http://cb.asso-mb.fr/Journal_MB/Synop/Temp_Mensuelle_Moy6_35_tm_7_99.png)



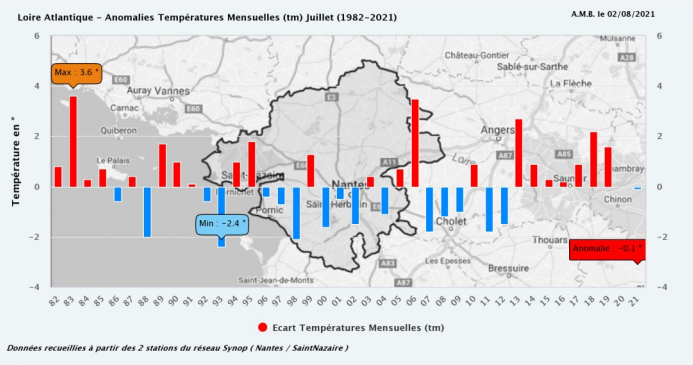
[http://cb.asso-mb.fr/Journal\\_MB/Synop/Temp\\_Mensuelle\\_Moy6\\_22\\_tm\\_7\\_99.png](http://cb.asso-mb.fr/Journal_MB/Synop/Temp_Mensuelle_Moy6_22_tm_7_99.png)



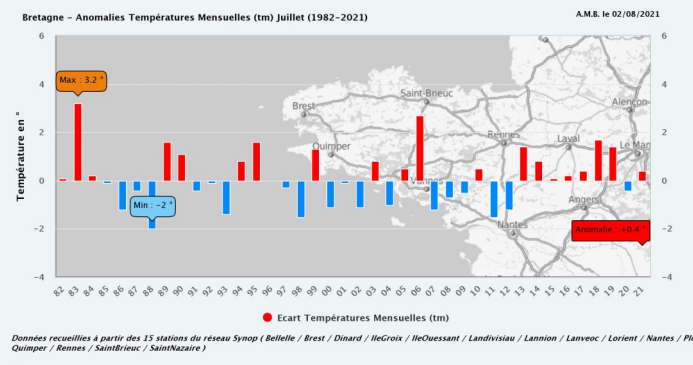
[http://cb.asso-mb.fr/Journal\\_MB/Synop/Temp\\_Mensuelle\\_Moy6\\_29\\_tm\\_7\\_99.png](http://cb.asso-mb.fr/Journal_MB/Synop/Temp_Mensuelle_Moy6_29_tm_7_99.png)



[http://cb.asso-mb.fr/Journal\\_MB/Synop/Temp\\_Mensuelle\\_Moy6\\_56\\_tm\\_7\\_99.png](http://cb.asso-mb.fr/Journal_MB/Synop/Temp_Mensuelle_Moy6_56_tm_7_99.png)



[http://cb.asso-mb.fr/Journal\\_MB/Synop/Temp\\_Mensuelle\\_Moy6\\_44\\_tm\\_7\\_99.png](http://cb.asso-mb.fr/Journal_MB/Synop/Temp_Mensuelle_Moy6_44_tm_7_99.png)



[http://cb.asso-mb.fr/Journal\\_MB/Synop/Temp\\_Mensuelle\\_Moy6\\_99\\_tm\\_7\\_99.png](http://cb.asso-mb.fr/Journal_MB/Synop/Temp_Mensuelle_Moy6_99_tm_7_99.png)





## Autres relevés significatifs pour la période du 01/07 au 31/07/2021

### Températures maxi(tx) pour chacune des stations classées par date :

19/07

Theix (34.1°) Nostang (33.1°) Cléguer - Sénebret (33°) Ploeren (32.9°) Plouharnel (32.8°) Langon (32.7°) Quimperlé (32.6°) Mauron (32.3°) Guérande (32.3°) Quimper-Sud (32.2°) Surzur (32.2°) Saint-Brevin-les-pins (32.1°) Corsept (32.1°) Saint-Philbert-de-Grand-Lieu (31.8°) Pont-Aven (31.8°) Gourin (rue Saint Nicolas) (31.8°) Arzano (31.7°) Gourin (31.6°) Melesse (31.5°) Laillé-Le-Bourg (31.5°) Guer (31.4°) Cordemais (31.3°) La Chapelle-Saint-Florent (31.2°) Besné (31.2°) Taupont (31.2°) Kernascléden (31.1°) Melgven (31.1°) Pléchatel (31°) Quiberon (30.9°) Malansac (30.9°) Laillé-La-Rouesnais (30.8°) Pontivy (30.8°) Petit-Mars (30.8°) Hédé-Bazouges (30.6°) Saint-Malo-des-trois-fontaines (30.4°) Châteaubourg (30.4°) Evellys (30.3°) Saint-Etienne-du-Gue-de-l'Isle (30.3°) Dompierre-du-chemin (30.3°) Ergué-Gabéric (30.2°) Landujan (29.9°) Louargat (28.9°) Calanhel (28.2°)

22/07

Plouzévédé (30.9°) Le Palais (30.9°) Saint-Aaron (30.8°) Plabennec (30.8°) Saint-Igneuc (30.3°) Kernouës (30.1°) Dinard (29.9°) Pleslin-Trigavou (29.7°) Kerpert (29.4°) Tréguex - La ville Gueury (28.8°) Maison de la Baie - Hillion/Lermot (28.2°) Ile-de-Quéménès (28.1°) Louannec (27.4°) Plouguerneau (25.7°) Pordic (25.7°)

20/07

Trébeurden (32.3°) Bénodet-Kercolin (31.3°) Plonéour-Lanvern (31.1°) Saint-Glen (30.3°) Paimpol (26.4°) Ploubazlanec (24.9°)

21/07

Saint-Gonnery - Ravaguen (31.9°) Plestin-les-grèves (31.3°) Paimpont (31.2°) Plounévez-Quintin (30.7°) Lamballe (30.1°) Le Hinglé (29.6°)

### Températures mini(tn) pour chacune des stations classées par date :

07/07

La Chapelle-Saint-Florent (12.3°) Corsept (12°) Petit-Mars (11.8°) Ploubazlanec (11.6°) Louannec (11.5°) Paimpol (11.3°) Pordic (11.3°) Tréguex - La ville Gueury (11.2°) Dinard (11.2°) Cordemais (11.1°) Mauron (10.9°) Louargat (10.4°) Calanhel (10.3°) Saint-Igneuc (10.1°) Pont-Aven (10.1°) Châteaubourg (9.9°) Surzur (9.9°) Saint-Aaron (9.8°) Pléchatel (9.8°) Plounévez-Quintin (9.8°) Pontivy (9.7°) Quimper-Sud (9.7°) Melesse (9.7°) Lamballe (9.6°) Laillé-Le-Bourg (9.6°) Besné (9.4°) Theix (9.3°) Malansac (9.3°) Saint-Gonnery - Ravaguen (9.3°) Taupont (9.2°) Ploeren (9.1°) Langon (8.8°) Le Hinglé (8.7°) Arzano (8.6°) Landujan (8.6°) Saint-Malo-des-trois-fontaines (8.4°) Quimperlé (8.2°) Gourin (rue Saint Nicolas) (8.1°) Saint-Etienne-du-Gue-de-l'Isle (8.1°) Gourin (8°) Cléguer - Sénebret (7.9°) Guer (7.7°) Paimpont (7.6°) Nostang (7.5°) Evellys (7.5°) Kernascléden (7.2°)

17/07

Guérande (13.3°) Plestin-les-grèves (11.6°) Dompierre-du-chemin (10.6°) Hédé-Bazouges (10.3°) Saint-Glen (10.1°) Kernouës (9.3°) Laillé-La-Rouesnais (8.2°) Kerpert (7.8°)

11/07

Quiberon (12.9°) Trébeurden (12.8°) Plouharnel (11.5°) Maison de la Baie - Hillion/Lermot (11.5°) Le Palais (11.3°) Saint-Philbert-de-Grand-Lieu (11.1°) Ergué-Gabéric (10.8°)

12/07

Plouguerneau (11.9°) Plabennec (11.2°) Plonéour-Lanvern (11.2°) Plouzévédé (10.9°)

29/07

Bénodet-Kercolin (10.1°) Melgven (8.9°)

01/07

Pleslin-Trigavou (10°)

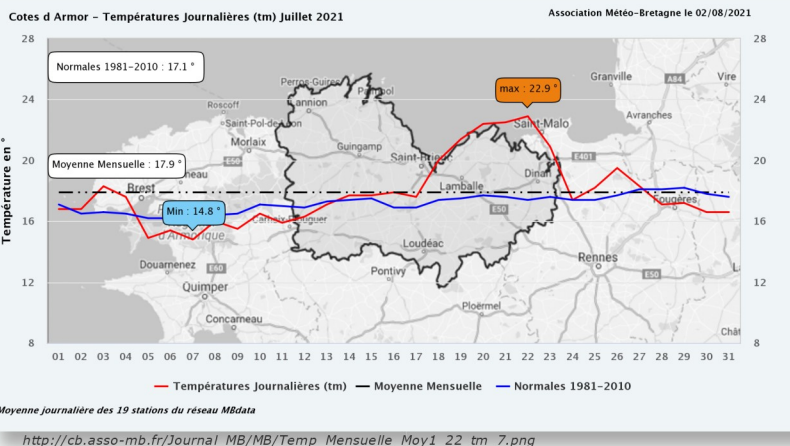
06/07

Ile-de-Quéménès (12.8°)

15/07

Saint-Brevin-les-pins (11.6°)

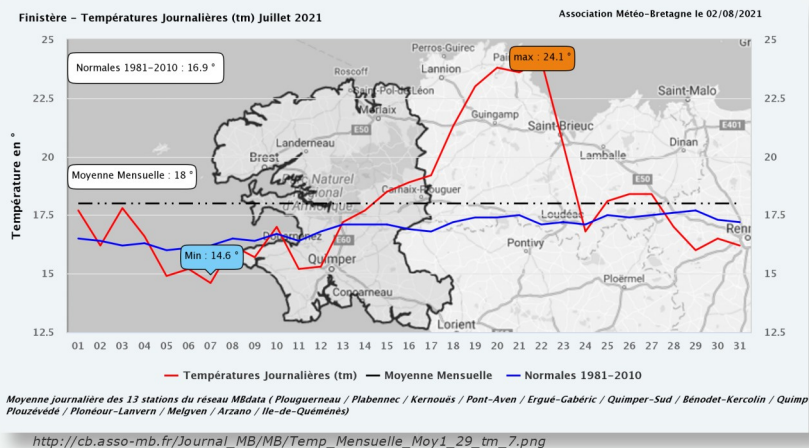
## Côtes d'Armor :



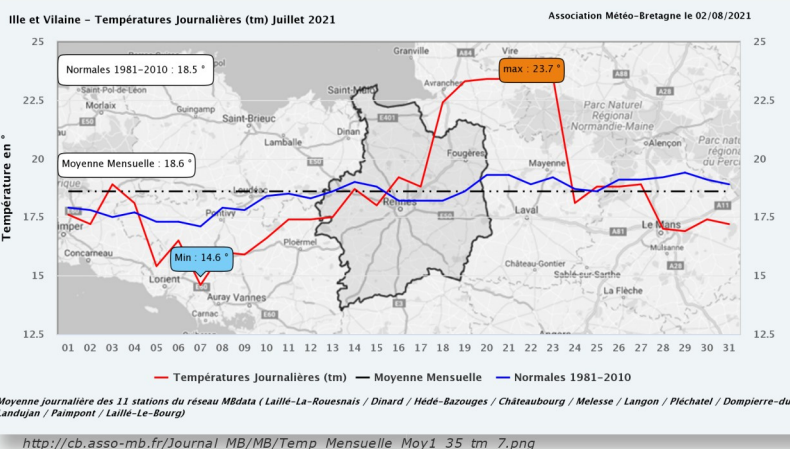
Températures moyennes sur la période  
 Max : 18.8° à Plestin-les-grèves -- Min : 16.7° à Calanhel  
 Température maximale absolue : 32.3° le 20/07 à Trébeurden  
 Température minimale absolue : 7.8° le 17/07 à Kerperth  
 Jour le plus chaud : le 22/07 avec 25.7° à Plestin-les-grèves  
 Jour le plus froid : le 07/07 avec 12.8° à Saint-Etienne-du-Gue-de-l'Isle  
 Pluviométrie maxi sur la période : 156.2mm à Maison de la Baie - Hillion/Lermot  
 Vitesse du vent maxi : 27.3kmh le 06/07 à Maison de la Baie - Hillion/Lermot  
 Rafale de vent maxi : 96.6kmh le 06/07 à Trébeurden

## Finistère :

Températures moyennes sur la période  
 Max : 19.0° à Pont-Aven -- Min : 17.1° à Ile-de-Quéménéès  
 Température maximale absolue : 32.6° le 19/07 à Quimperlé  
 Température minimale absolue : 8.2° le 07/07 à Quimperlé  
 Jour le plus chaud : le 20/07 avec 25.6° à Quimper-Sud  
 Jour le plus froid : le 07/07 avec 13.5° à Arzano  
 Pluviométrie maxi sur la période : 143.6mm à Arzano  
 Vitesse du vent maxi : 25.5kmh le 30/07 à Plabennec  
 Rafale de vent maxi : 104.6kmh le 05/07 à Plabennec



## Ile et Vilaine :



Températures moyennes sur la période  
 Max : 19.4° à Laillé-Le-Bourg -- Min : 18.0° à Dinard  
 Température maximale absolue : 32.7° le 19/07 à Langon  
 Température minimale absolue : 7.6° le 07/07 à Paimpont  
 Jour le plus chaud : le 22/07 avec 25.4° à Laillé-Le-Bourg  
 Jour le plus froid : le 07/07 avec 12.9° à Paimpont  
 Pluviométrie maxi sur la période : 106.2mm à Laillé-Le-Bourg  
 Vitesse du vent maxi : 14.3kmh le 06/07 à Dompierre-du-chemin  
 Rafale de vent maxi : 57.9kmh le 06/07 à Paimpont



## Relevés données climatiques par département

### Loire Atlantique :

Températures moyennes sur la période

Max : 20.1° à Corsept -- Min : 19.1° à Besné

Température maximale absolue : 32.3° le 19/07 à Guérande

Température minimale absolue : 9.4° le 07/07 à Besné

Jour le plus chaud : le 19/07 avec 25.7° à Guérande

Jour le plus froid : le 07/07 avec 14.7° à Besné

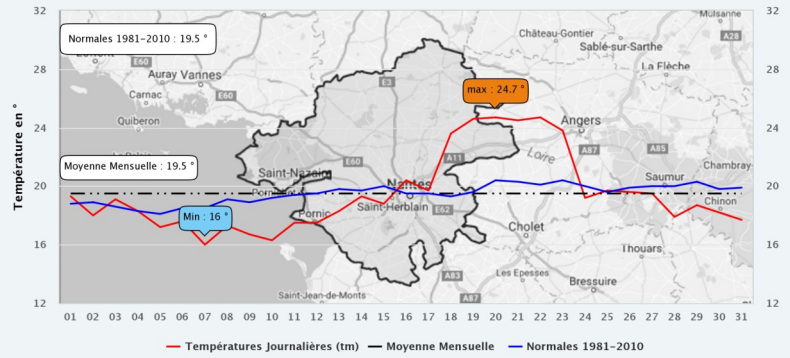
Pluviométrie maxi sur la période : 65.8mm à Corsept

Vitesse du vent maxi : 19.4kmh le 06/07 à Petit-Mars

Rafale de vent maxi : 64.4kmh le 06/07 à Cordemais

Loire Atlantique – Températures Journalières (tm) Juillet 2021

Association Météo-Bretagne le 02/08/2021



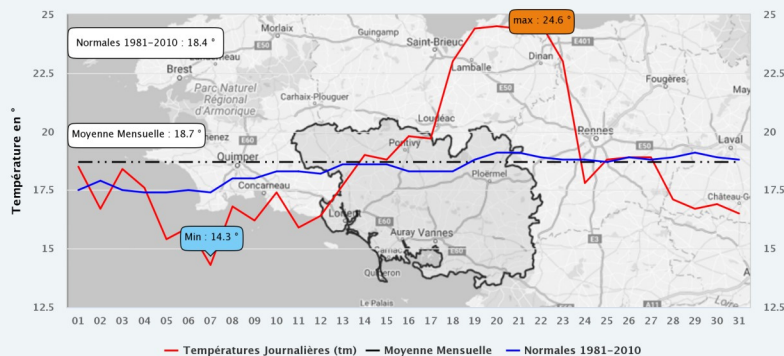
Moyenne journalière des 8 stations du réseau M&Data (Saint-Philbert-de-Grand-Lieu / Saint-Brevin-les-pins / La Chapelle-Saint-Florent / Cordemais / Corsept / Guérande / Petit-Mars / Besné)

[http://cb.asso-mb.fr/Journal\\_MB/MB/Temp\\_Mensuelle\\_Moy1\\_44\\_tm\\_7.png](http://cb.asso-mb.fr/Journal_MB/MB/Temp_Mensuelle_Moy1_44_tm_7.png)

### Morbihan :

Morbihan – Températures Journalières (tm) Juillet 2021

Association Météo-Bretagne le 02/08/2021



Moyenne journalière des 19 stations du réseau M&Data (Saint-Malo-des-trois-fontaines / Quiberon / Maaron / Cléguer - Sénébret / Ploeren / Pontivy / Theix / Plouhars / Nostang / Malansac / Saint-Gonnery - Ravaguen / Kernascledén / Gourin / Le Palais / Taupont / Surzur / Gourin (rue Saint Nicolas) / Evellys / Guer)

[http://cb.asso-mb.fr/Journal\\_MB/MB/Temp\\_Mensuelle\\_Moy1\\_56\\_tm\\_7.png](http://cb.asso-mb.fr/Journal_MB/MB/Temp_Mensuelle_Moy1_56_tm_7.png)

Températures moyennes sur la période

Max : 19.8° à Quiberon -- Min : 17.7° à Evellys

Température maximale absolue : 34.1° le 19/07 à Theix

Température minimale absolue : 7.2° le 07/07 à Kernascledén

Jour le plus chaud : le 22/07 avec 26.2° à Quiberon

Jour le plus froid : le 07/07 avec 12.8° à Kernascledén

Pluviométrie maxi sur la période : 149.6mm à Cléguer - Sénébret

Vitesse du vent maxi : 20.5kmh le 06/07 à Quiberon

Rafale de vent maxi : 72.4kmh le 06/07 à Le Palais

### Bretagne :

Températures moyennes sur la période

Max : 20.1° à Corsept -- Min : 16.7° à Calanhel

Température maximale absolue : 34.1° le 19/07 à Theix

Température minimale absolue : 7.2° le 07/07 à Kernascledén

Jour le plus chaud : le 22/07 avec 26.2° à Quiberon

Jour le plus froid : le 07/07 avec 12.8° à Saint-Etienne-du-Gue-de-l'Isle

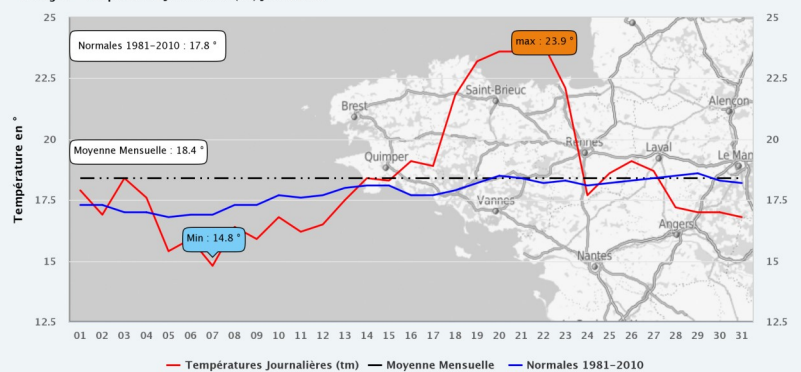
Pluviométrie maxi sur la période : 156.2mm à Maison de la Baie - Hillion/Lermot

Vitesse du vent maxi : 27.3kmh le 06/07 à Maison de la Baie - Hillion/Lermot

Rafale de vent maxi : 104.6kmh le 05/07 à Plabennec

Bretagne – Températures Journalières (tm) Juillet 2021

Association Météo-Bretagne le 02/08/2021



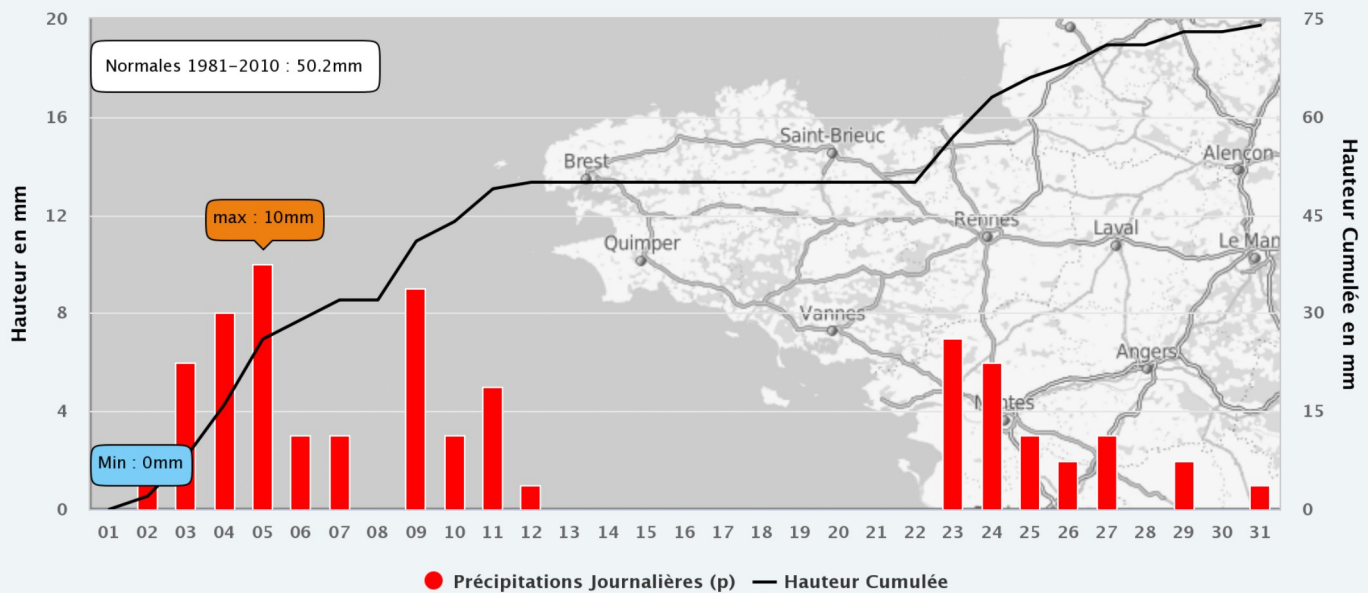
Moyenne des relevés journaliers des 72 stations du réseau M&Data

[http://cb.asso-mb.fr/Journal\\_MB/MB/Temp\\_Mensuelle\\_Moy1\\_99\\_tm\\_7.png](http://cb.asso-mb.fr/Journal_MB/MB/Temp_Mensuelle_Moy1_99_tm_7.png)



## Bretagne – Précipitations Journalières (p) Juillet 2021

Association Météo-Bretagne le 02/08/2021

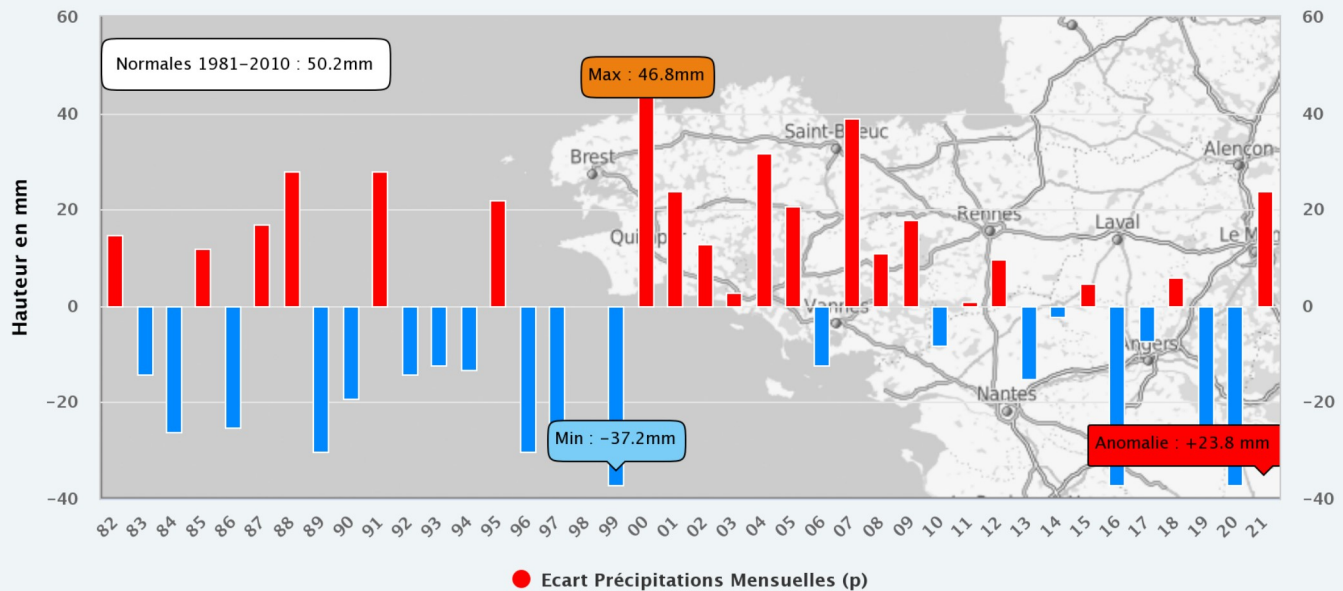


Moyenne journalière des 15 stations du réseau Synop ( Bellelle / Brest / Dinard / IleGroix / IleOuessant / Landivisiau / Lannion / Lanveoc / Lorient / Nantes / Ploumanac / Quimper / Rennes / SaintBrieuc / SaintNazaire )

[http://cb.asso-mb.fr/Journal\\_MB/Synop/Temp\\_Mensuelle\\_Moy1\\_99\\_p\\_7.png](http://cb.asso-mb.fr/Journal_MB/Synop/Temp_Mensuelle_Moy1_99_p_7.png)

## Bretagne – Anomalies Précipitations Mensuelles (p) Juillet (1982-2021)

A.M.B. le 02/08/2021



Données recueillies à partir des 15 stations du réseau Synop ( Bellelle / Brest / Dinard / IleGroix / IleOuessant / Landivisiau / Lannion / Lanveoc / Lorient / Nantes / Ploumanac / Quimper / Rennes / SaintBrieuc / SaintNazaire )

[http://cb.asso-mb.fr/Journal\\_MB/Synop/Temp\\_Mensuelle\\_Moy6\\_99\\_p\\_7\\_99.png](http://cb.asso-mb.fr/Journal_MB/Synop/Temp_Mensuelle_Moy6_99_p_7_99.png)



## Les Chiffres du Mois

### Côtes d'Armor

Villes	Temp. Moyenne	Moyenne Tn	Moyenne Tx	Min Tn	Date	Max tx	date	Cumul P	Max Cumul	date	Max Rafale	date
Calanhel	16.7°	13.6°	19.8°	10.3°	07/07	28.2°	19/07	58.6mm	15mm	05/07	0 Km/h	01/07
Kerpert	16.8°	12.4°	21.3°	7.8°	17/07	29.4°	22/07	90.6mm	20.6mm	06/07	38.6 Km/h	06/07
Lamballe	17.9°	13.5°	22.3°	9.6°	07/07	30.1°	21/07	57.6mm	17mm	07/07	77.2 Km/h	06/07
Le Hinglé	17.9°	13.4°	22.4°	8.7°	07/07	29.6°	21/07	83.0mm	13mm	07/07	57.9 Km/h	06/07
Louannec	17.4°	14.0°	20.8°	11.5°	07/07	27.4°	22/07	32.0mm	8.4mm	09/07	78.8 Km/h	06/07
Louargat	17.1°	13.3°	20.8°	10.4°	07/07	28.9°	19/07	51.0mm	10mm	05/07	56.3 Km/h	06/07
Maison de la Baie - Hillion/Lermot	18.3°	15.0°	21.6°	11.5°	11/07	28.2°	22/07	156.2mm	43mm	06/07	91.7 Km/h	05/07
Paimpol	18.1°	14.4°	21.8°	11.3°	07/07	26.4°	20/07	72.6mm	44mm	09/07	69.2 Km/h	06/07
Pleslin-Trigavou	18.2°	13.9°	22.5°	10°	01/07	29.7°	22/07	70.2mm	17.2mm	27/07	38.5 Km/h	30/07
Plestin-les-grèves	18.8°	14.9°	22.6°	11.6°	17/07	31.3°	21/07	56.2mm	11mm	09/07	41.8 Km/h	06/07
Ploubazlanec	17.7°	14.7°	20.7°	11.6°	07/07	24.9°	20/07	38.2mm	7mm	09/07	57.9 Km/h	06/07
Plounévez-Quintin	17.5°	13.3°	21.7°	9.8°	07/07	30.7°	21/07	77.0mm	14.8mm	05/07	25.7 Km/h	05/07
Pordic	17.7°	14.4°	21.0°	11.3°	07/07	25.7°	22/07	40.2mm	8mm	06/07	48.3 Km/h	30/07
Saint-Aaron	18.2°	13.8°	22.7°	9.8°	07/07	30.8°	22/07	48.3mm	12.7mm	07/07	54.7 Km/h	06/07
Saint-Etienne-du-Gue-de-l'Isle	18.1°	13.6°	22.5°	8.1°	07/07	30.3°	19/07	86.4mm	15.8mm	07/07	33.8 Km/h	06/07
Saint-Glen	18.1°	13.4°	22.8°	10.1°	17/07	30.3°	20/07	82.6mm	17.2mm	05/07	46.7 Km/h	06/07
Saint-Igneuc	18.3°	13.9°	22.7°	10.1°	07/07	30.3°	22/07	96.6mm	15.8mm	07/07	72.4 Km/h	06/07
Trébeurden	18.5°	15.6°	21.4°	12.8°	11/07	32.3°	20/07	n/a	n/a		96.6 Km/h	06/07
Trégueux - La ville Gueury	18.0°	14.3°	21.8°	11.2°	07/07	28.8°	22/07	52.2mm	15.6mm	06/07	54.7 Km/h	05/07
<b>Moy/Département</b>	<b>17.9°</b>	<b>14°</b>	<b>21.7°</b>	<b>10.4°</b>		<b>29.1°</b>		<b>69.4mm</b>				

### Loire Atlantique

Villes	Temp. Moyenne	Moyenne Tn	Moyenne Tx	Min Tn	Date	Max tx	date	Cumul P	Max Cumul	date	Max Rafale	date
Besné	19.1°	14.6°	23.7°	9.4°	07/07	31.2°	19/07	207.0mm	64mm	04/07	51.5 Km/h	05/07
Cordemais	19.3°	15.4°	23.2°	11.1°	07/07	31.3°	19/07	0.0mm	0mm	01/07	64.4 Km/h	06/07
Corsept	20.1°	16.0°	24.2°	12°	07/07	32.1°	19/07	65.8mm	30.8mm	04/07	0 Km/h	01/07
Guérande	20.0°	16.3°	23.6°	13.3°	17/07	32.3°	19/07	1.2mm	0.4mm	07/07	48.3 Km/h	05/07
La Chapelle-Saint-Florent	19.5°	14.9°	24.0°	12.3°	07/07	31.2°	19/07	63.4mm	28.2mm	04/07	32.2 Km/h	04/07
Petit-Mars	19.2°	15.0°	23.4°	11.8°	07/07	30.8°	19/07	40.8mm	14mm	04/07	51.5 Km/h	06/07
Plessé	-9999°	-9999°	0.0°	0°	/	0°	01/07	0.0mm	0mm	01/07	0 Km/h	01/07
Saint-Brevin-les-pins	19.2°	14.8°	23.6°	11.6°	15/07	32.1°	19/07	37.6mm	10.4mm	04/07	53.1 Km/h	06/07
Saint-Philbert-de-Grand-Lieu	19.5°	14.5°	24.5°	11.1°	11/07	31.8°	19/07	41.0mm	12.2mm	04/07	46.7 Km/h	05/07
<b>Moy/Département</b>	<b>-1093.7°</b>	<b>-1097.5°</b>	<b>21.1°</b>	<b>10.3°</b>		<b>28.1°</b>		<b>50.8mm</b>				



## Finistère

Villes	Temp. Moyenne	Moyenne Tn	Moyenne Tx	Min Tn	Date	Max tx	date	Cumul P	Max Cumul	date	Max Rafale	date
Arzano	18.2°	14.0°	22.3°	8.6°	07/07	31.7°	19/07	143.6mm	25.6mm	05/07	54.7 Km/h	06/07
Bénodet-Kercolin	18.7°	14.2°	23.2°	10.1°	29/07	31.3°	20/07	55.6mm	11.8mm	05/07	38.6 Km/h	06/07
Ergué-Gabéric	17.6°	14.1°	21.2°	10.8°	11/07	30.2°	19/07	48.4mm	14.8mm	05/07	38.6 Km/h	05/07
Ile-de-Quéménéès	17.1°	14.8°	19.4°	12.8°	06/07	28.1°	22/07	80.6mm	23.2mm	23/07	90.1 Km/h	05/07
Kernouës	17.3°	13.3°	21.4°	9.3°	17/07	30.1°	22/07	53.0mm	17.8mm	09/07	86.9 Km/h	05/07
Melgven	17.9°	13.9°	21.9°	8.9°	29/07	31.1°	19/07	117.4mm	24.4mm	05/07	61.1 Km/h	06/07
Plabennec	17.7°	14.1°	21.3°	11.2°	12/07	30.8°	22/07	71.2mm	15.2mm	09/07	104.6 Km/h	05/07
Plonéour-Lanvern	18.3°	14.3°	22.2°	11.2°	12/07	31.1°	20/07	67.2mm	20mm	09/07	56.3 Km/h	06/07
Plouguerneau	17.4°	14.1°	20.6°	11.9°	12/07	25.7°	22/07	61.6mm	13mm	09/07	78.9 Km/h	05/07
Plouzévéde	17.6°	13.9°	21.3°	10.9°	12/07	30.9°	22/07	44.2mm	9.6mm	05/07	46.7 Km/h	05/07
Pont-Aven	19.0°	14.8°	23.2°	10.1°	07/07	31.8°	19/07	109.4mm	25.4mm	05/07	62.8 Km/h	06/07
Quimper-Sud	18.8°	14.6°	22.9°	9.7°	07/07	32.2°	19/07	88.0mm	23.8mm	05/07	67.6 Km/h	06/07
Quimperlé	18.4°	13.9°	22.8°	8.2°	07/07	32.6°	19/07	126.8mm	23.2mm	05/07	49.9 Km/h	06/07
<b>Moy/Département</b>	<b>18°</b>	<b>14.2°</b>	<b>21.8°</b>	<b>10.3°</b>		<b>30.6°</b>		<b>82.1mm</b>				

## Ille et Vilaine

Villes	Temp. Moyenne	Moyenne Tn	Moyenne Tx	Min Tn	Date	Max tx	date	Cumul P	Max Cumul	date	Max Rafale	date
Cesson-Sévigné	20.4°	15.0°	25.7°	10.5°	07/07	70°	06/07	54.4mm	13.6mm	12/07	32.2 Km/h	06/07
Châteaubourg	19.0°	14.6°	23.5°	9.9°	07/07	30.4°	19/07	93.2mm	22.8mm	04/07	0 Km/h	01/07
Cintré	-9999°	-9999°	0.0°	0°	/	0°	01/07	0.0mm	0mm	01/07	0 Km/h	01/07
Dinard	18.0°	15.2°	20.7°	11.2°	07/07	29.9°	22/07	49.6mm	10mm	12/07	38.6 Km/h	06/07
Dompierre-du-chemin	18.6°	14.3°	22.8°	10.6°	17/07	30.3°	19/07	65.2mm	19.4mm	04/07	48.3 Km/h	04/07
Hédé-Bazouges	18.5°	14.1°	23.0°	10.3°	17/07	30.6°	19/07	79.2mm	14.8mm	05/07	43.4 Km/h	06/07
Laillé-La-Rouesnais	18.3°	13.1°	23.5°	8.2°	17/07	30.8°	19/07	65.6mm	15.4mm	10/07	35.3 Km/h	06/07
Laillé-Le-Bourg	19.4°	14.4°	24.3°	9.6°	07/07	31.5°	19/07	106.2mm	17.4mm	10/07	28.8 Km/h	05/07
Landujan	18.1°	13.3°	22.9°	8.6°	07/07	29.9°	19/07	92.4mm	23.6mm	27/07	35.4 Km/h	06/07
Langon	19.0°	14.0°	23.9°	8.8°	07/07	32.7°	19/07	5.4mm	3.8mm	11/07	43.4 Km/h	06/07
Melesse	18.9°	14.0°	23.8°	9.7°	07/07	31.5°	19/07	78.2mm	22.4mm	04/07	46.7 Km/h	13/07
Paimpont	18.1°	13.4°	22.9°	7.6°	07/07	31.2°	21/07	96.4mm	14.2mm	07/07	57.9 Km/h	06/07
Pléchatel	18.8°	14.4°	23.3°	9.8°	07/07	31°	19/07	93.6mm	18.2mm	10/07	22.5 Km/h	06/07
Plélan-le-Grand	17.3°	13.2°	21.4°	8.9°	06/07	29.7°	18/07	49.4mm	18.2mm	04/07	33.8 Km/h	05/07
<b>Moy/Département</b>	<b>-696.9°</b>	<b>-701.1°</b>	<b>21.6°</b>	<b>8.8°</b>		<b>31.4°</b>		<b>66.3mm</b>				





## Morbihan

Villes	Temp. Moyenne	Moyenne Tn	Moyenne Tx	Min Tn	Date	Max tx	date	Cumul P	Max Cumul	date	Max Rafale	date
Cléguer - Sénébret	18.5°	13.7°	23.4°	7.9°	07/07	33°	19/07	149.6mm	24.4mm	24/07	64.4 Km/h	06/07
Evellys	17.7°	12.9°	22.5°	7.5°	07/07	30.3°	19/07	134.2mm	25mm	05/07	49.9 Km/h	06/07
Gourin	18.1°	13.6°	22.6°	8°	07/07	31.6°	19/07	56.0mm	12.6mm	05/07	40.2 Km/h	06/07
Gourin (rue Saint Nicolas)	17.9°	13.2°	22.6°	8.1°	07/07	31.8°	19/07	74.6mm	16.8mm	05/07	45.1 Km/h	06/07
Guer	18.4°	13.4°	23.4°	7.7°	07/07	31.4°	19/07	115.4mm	29.2mm	25/07	49.9 Km/h	06/07
Kernascledén	17.7°	13.3°	22.1°	7.2°	07/07	31.1°	19/07	91.8mm	19mm	05/07	57.9 Km/h	06/07
Le Palais	19.2°	15.7°	22.7°	11.3°	11/07	30.9°	22/07	47.2mm	7mm	04/07	72.4 Km/h	06/07
Malansac	18.7°	14.1°	23.4°	9.3°	07/07	30.9°	19/07	21.0mm	3.2mm	26/07	53.1 Km/h	06/07
Mauron	19.7°	15.1°	24.3°	10.9°	07/07	32.3°	19/07	n/a	n/a		54.7 Km/h	06/07
Nostang	18.6°	13.9°	23.2°	7.5°	07/07	33.1°	19/07	n/a	n/a		55 Km/h	06/07
Ploeren	19.4°	14.6°	24.2°	9.1°	07/07	32.9°	19/07	79.8mm	22mm	24/07	57.9 Km/h	06/07
Plouharnel	19.2°	15.4°	23.0°	11.5°	11/07	32.8°	19/07	36.8mm	7mm	03/07	53.1 Km/h	06/07
Pontivy	18.1°	13.5°	22.8°	9.7°	07/07	30.8°	19/07	54.8mm	13mm	05/07	53.1 Km/h	06/07
Quiberon	19.8°	16.8°	22.8°	12.9°	11/07	30.9°	19/07	74.8mm	21.2mm	24/07	61.1 Km/h	06/07
Saint-Gonnery - Ravaguen	18.5°	13.7°	23.3°	9.3°	07/07	31.9°	21/07	67.4mm	15mm	05/07	0 Km/h	01/07
Saint-Malo-des-trois-fontaines	18.2°	13.8°	22.7°	8.4°	07/07	30.4°	19/07	99.6mm	24.4mm	24/07	59.5 Km/h	06/07
Surzur	19.4°	15.2°	23.5°	9.9°	07/07	32.2°	19/07	78.6mm	28mm	24/07	54.7 Km/h	06/07
Taupont	18.5°	13.8°	23.2°	9.2°	07/07	31.2°	19/07	93.2mm	17.8mm	24/07	33.8 Km/h	06/07
Theix	19.8°	15.2°	24.5°	9.3°	07/07	34.1°	19/07	42.0mm	10.4mm	24/07	43.4 Km/h	06/07
<b>Moy/Département</b>	<b>18.7°</b>	<b>14.3°</b>	<b>23.2°</b>	<b>9.2°</b>		<b>31.8°</b>		<b>77.5mm</b>				

### Légende du tableau

Moyenne Tn : moyenne des températures les plus basses

Moyenne Tx : moyenne des températures les plus hautes

Min Tn : température minimale absolue avec date

Max Tx : température maximale absolue avec date

Cumul P : Hauteur des précipitations cumulées sur le mois

Max Rafale : Vitesse de vent maximale avec date

*Pour information : Du fait de calculs plus précis réalisés au niveau des graphiques à partir des moyennes journalières et non mensuelles, certaines données peuvent présenter des différences minimales entre les résultats au niveau des tableaux et leurs données graphiques correspondantes. En attendant la mise en oeuvre prochaine de la base pluviométrique MBdata, les graphes de pluviométrie sont actuellement élaborés à partir des stations Synop et non MBdata.*



## Réseau MBDATA

