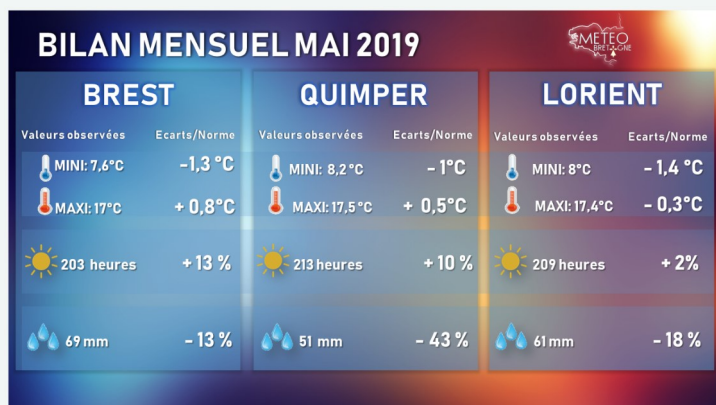


Bilan climatique de mai 2019 pour sept stations bretonnes



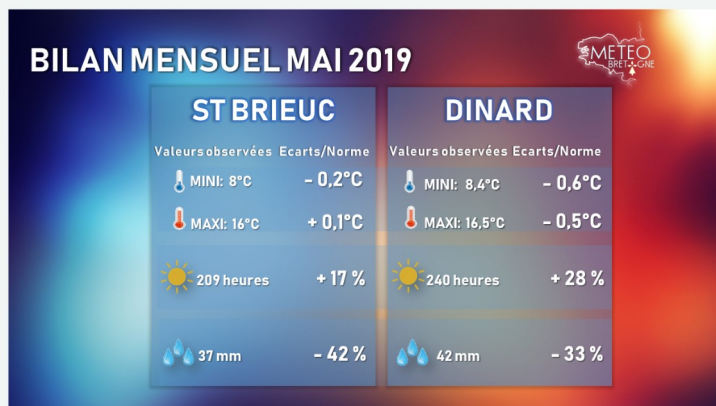
Le bilan du mois de mai fait état d'un mois globalement assez frais.

La fraîcheur a été notable durant la première décade du mois.

Il aura fallu attendre le dernier jour du mois pour relever des températures aux allures estivales avec 22,5°C à Brest, 26,6°C à Rennes et 27,2°C à Nantes.

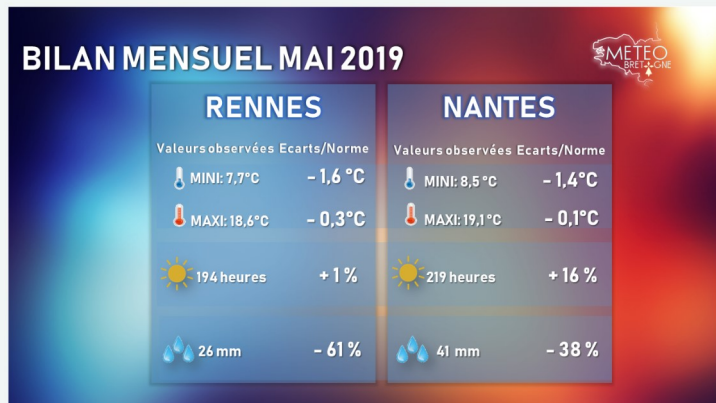
Mai 2019 a été sec en Bretagne.

Les précipitations ont été partout déficitaires, en particulier pour Rennes (26 mm), Saint-Brieuc (37 mm) et Quimper (51 mm).



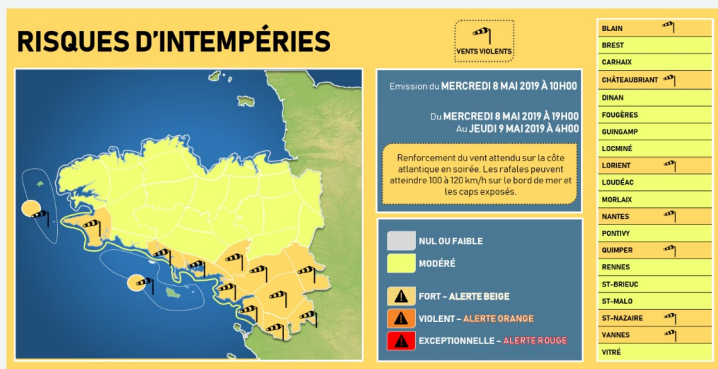
Exceptions faites de Rennes et Lorient, l'ensoleillement a été excédentaire sur la région. Le soleil s'est montré généreux, principalement à Dinard avec un surplus remarquable de 28% ce qui correspond à 52 heures de plus que la norme. Nantes (+16%) et Saint-Brieuc (+17%) tirent un bilan également très positif de ce paramètre.

Sébastien DECAUX

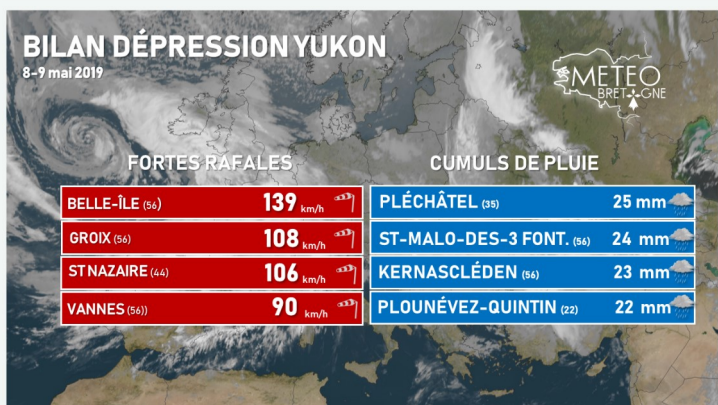


On ne relève pas de records ce matin du 6 mai 2019 et pourtant pour les villes de Rennes (-1.1°C), Lannion (-0.1°C) et Brest (-0.1°C), on mesure la 2e température la plus froide jamais relevée lors d'un mois de mai. Nous échouons à quelques dixièmes des records pour ces trois villes. Il a gelé plus fort dans l'intérieur des terres ou en campagne où la température s'est parfois abaissée jusqu'à -2°C comme à Landujan. Ces températures basses sont liées à une masse d'air polaire qui s'est prolongée ce week-end jusqu'à la péninsule Ibérique et sur sa trajectoire la Bretagne n'est pas épargnée par un temps froid. Ces conditions ne vont cependant pas s'éterniser avec le retour de la douceur dès le mercredi.

Stéven Tual



La dépression qui s'approche des côtes bretonnes en cette soirée du 8 mai sera à l'origine d'un fort coup de vent sur nos côtes. En soirée, des pluies orageuses avec un centre dépressionnaires qui circule des îles d'Iroise en direction du Trégor puis s'écarte en Manche en direction du Calvados. Les pluies orageuses perdurent une partie de la nuit. Elles sont parfois soutenues et orageuses. Il n'est pas écarté que des orages de grêle éclatent localement. Les cumuls attendus dans la nuit sont généralement de 10 à 20 mm au nord de la Bretagne et de 20 à 40 mm sur le sud avec les plus fortes pluies pour les Montagnes Noires et les Landes de Lanvaux. Au sud de la dépression Yukon le vent se renforce notablement. Les rafales atteignent les seuils du fort coup de vent sur le littoral atlantique et en particulier dans l'estuaire de la Loire. Les plus fortes rafales se produisent en première partie de nuit ou en fin de soirée. Elles atteignent entre 100 et 120 km/h sur le bord de mer et les caps exposés (côte sauvage, Belle-Ile, Houat, Hoëdic, Groix, Chemoulin et baie de Bourgneuf). Les rafales sont plus faible près de la Manche puisque le centre dépressionnaire traverse ces zones. Elles n'atteignent pas les 90 km/h. Au sud de la mer d'Iroise, les rafales se renforcent également pour atteindre 110 km/h localement plus sur les caps exposés.



Les rafales atteignent 80 à 100 km/h sur une frange littoral qui intègrent un périmètre de 10 à 15 km dans l'intérieur des terres et toute la Loire-Atlantique. Entre l'intérieur du Finistère, le centre du Morbihan et le bassin rennais, les rafales atteignent 65 à 85 km/h. Soyez prudent, nous sommes en saison de floraison et la masse des branches des arbres est plus lourde qu'en période hivernale. Il faut craindre des chutes de branches ou même d'arbres vulnérables. En parallèle, une houle de 5 à 7 mètres est attendue sur le littoral atlantique.

Stéven Tual

Les rafales ont été conformes à ce que nous attendions. Le maximum a été enregistré à Belle-Île avec 139 km/h (nouveau record pour un mois de mai). Les cumuls de pluie ont été importants au cours de ces 24 dernières heures puisque les pluviomètres indiquaient parfois jusqu'à 22 à 25 mm.


Sébastien DECAUX



Le mois de mai a été marqué par la fraîcheur et par une nébulosité souvent importante d'où un ressenti maussade.

Pourtant, à part les pluies parfois orageuses des 7,8 et 10 mai, les épisodes pluvieux sont restés trop rares avec des pluies peu abondantes.

À une semaine de la fin du mois de mai les cumuls pluviométriques sont majoritairement très inférieurs aux normes de saison. Même si quelques précipitations sont attendues la semaine prochaine sur la région, elles ne suffiront pas à rééquilibrer la tendance.



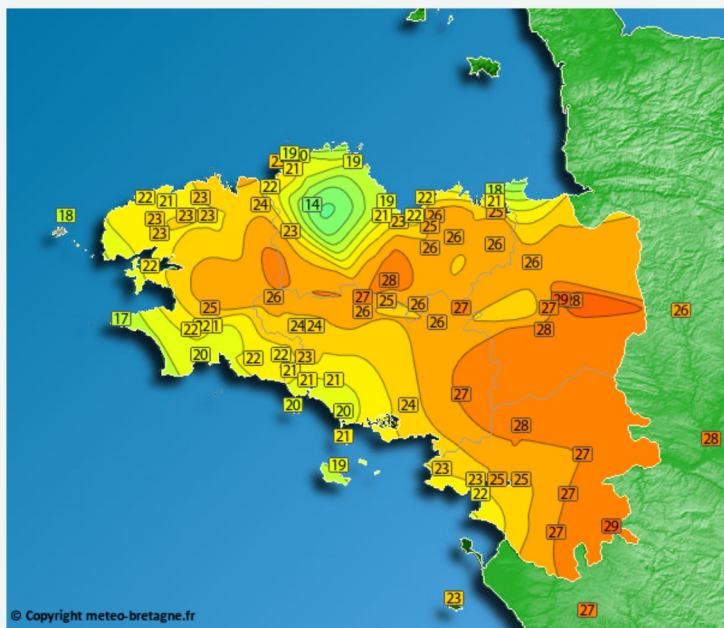
La sécheresse des sols s'accroît alors que l'on va entrer dès le 1er juin dans la saison chaude.

Les restrictions d'eau risquent de se multiplier.

S.DECAUX

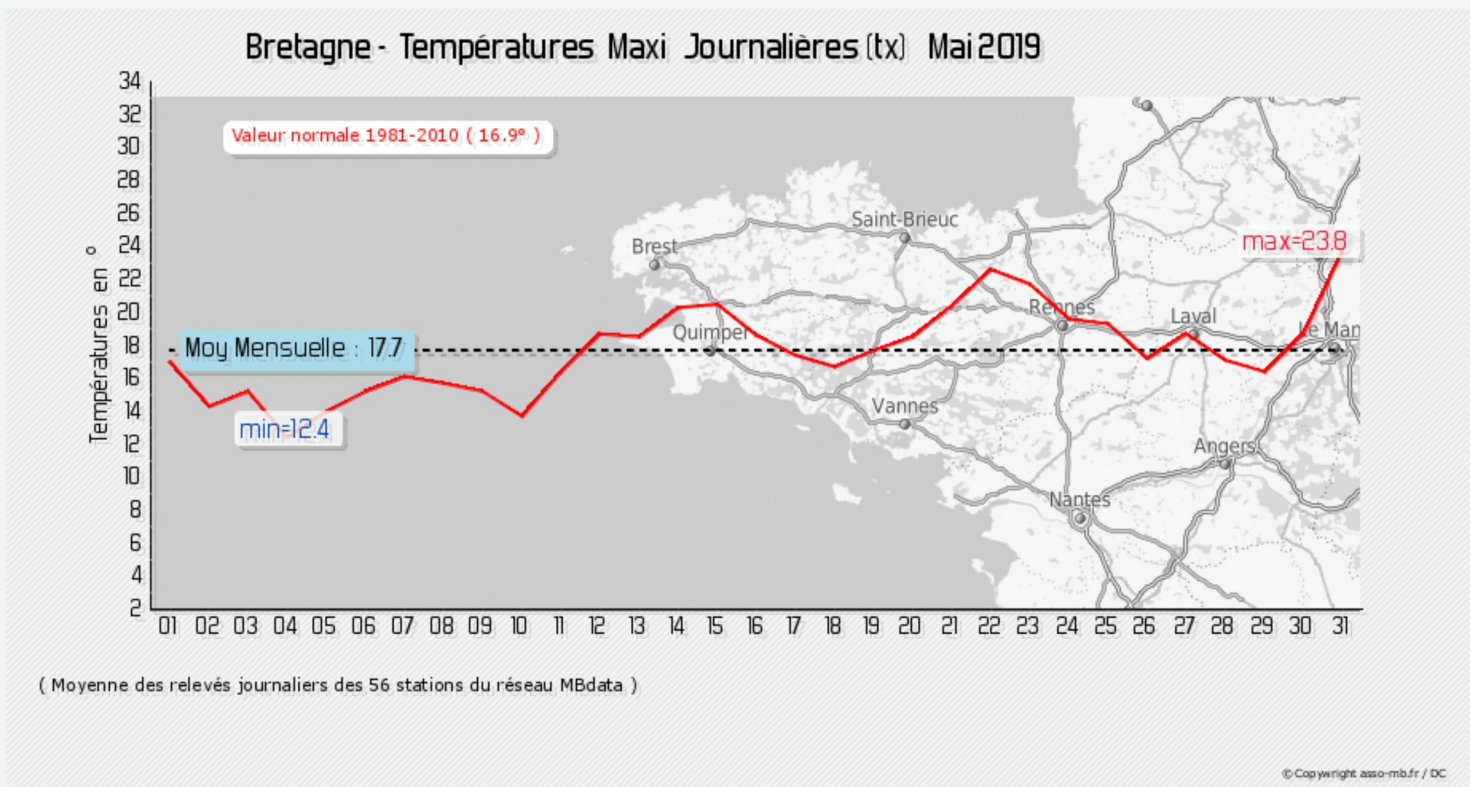


Températures quotidiennes Maxi relevées sur la période



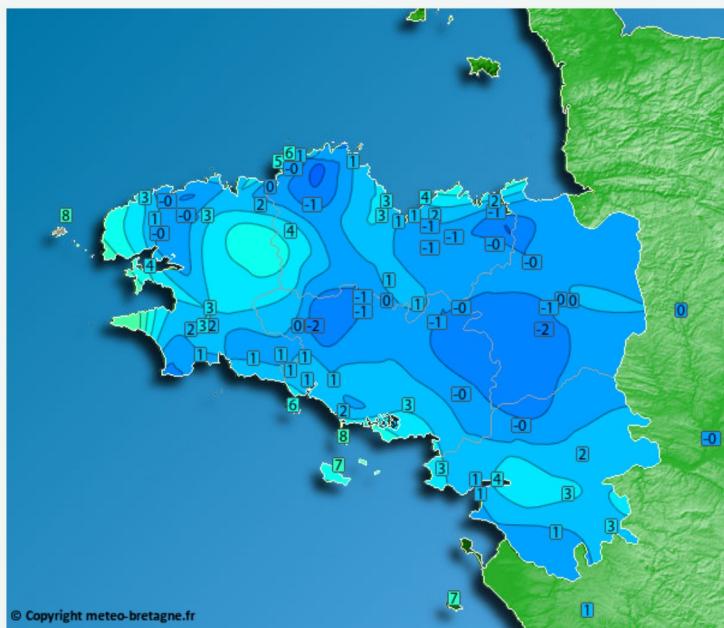
- Cesson-Sévigné (28.6°)
- Noyal-sur-Vilaine (27.9°)
- Laillé (27.9°)
- Trévé (27.8°)
- Plessé (27.6°)
- Malansac (27.3°)
- Saint-Philbert-de-Grand-Lieu (27.1°)
- Petit-Mars (27.1°)
- Mauron (26.9°)
- Neulliac (26.8°)
- Plumieux - La ville morin (26.2°)
- Saint-Aaron (26.1°)
- Le Hinglé (26°)
- Saint-Malo-des-trois-fontaines (25.8°)
- Pontivy (25.8°)
- Saint-Glen (25.8°)
- Saint-Igneuc (25.6°)
- Hédé-Bazouges (25.6°)
- Lamballe (25.3°)
- Corsept (24.9°)

65% des stations ont enregistré leur température la plus haute (txx) le 31/05



http://cb.asso-mb.fr/Journal_MB/MB/Temp_Mensuelle_Moy1_99_tx_5.png

Températures quotidiennes Mini relevées sur la période



- Kernascleden (-1.8°)
- Laillé (-1.7°)
- Pleslin-Trigavou (-1.4°)
- Zarc'h - Louargat (-1.2°)
- Saint-Malo-des-trois-fontaines (-1.2°)
- Neulliac (-1°)
- Lamballe (-0.9°)
- Pontivy (-0.8°)
- Saint-Glen (-0.7°)
- Saint-Igneuc (-0.5°)
- Le Hinglé (-0.3°)
- Mauron (-0.3°)
- Plessé (-0.3°)
- Kernouës (-0.3°)
- Hédé-Bazouges (-0.1°)
- Malansac (-0.1°)
- Plestin-les-grèves (0°)
- Noyal-sur-Vilaine (0.1°)
- Cesson-Sévigné (0.3°)

64% des stations ont enregistré leur température la plus basse (tnn) le 06/05

Bretagne - Températures Mini Journalières (tn) Mai 2019

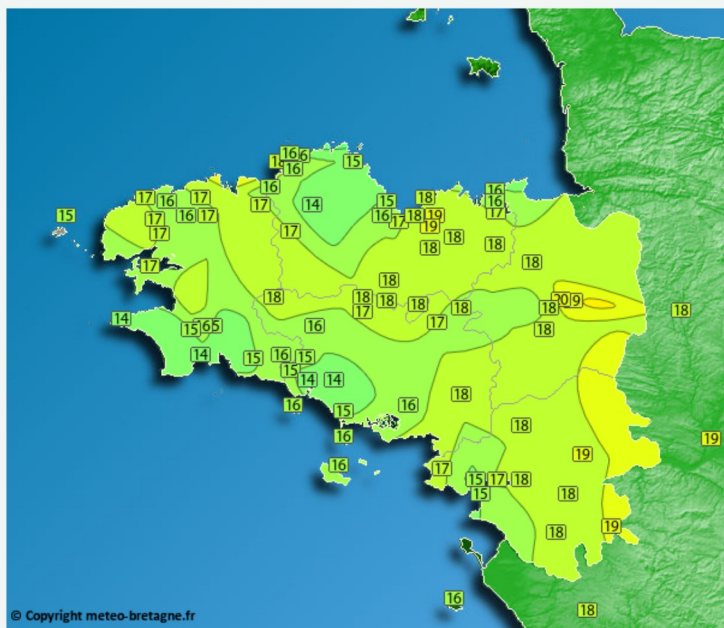


(Moyenne des relevés journaliers des 56 stations du réseau MBdata)

© Copyright asso-mb.fr / DC

http://cb.asso-mb.fr/Journal_MB/MB/Temp_Mensuelle_Moy1_99_tn_5.png

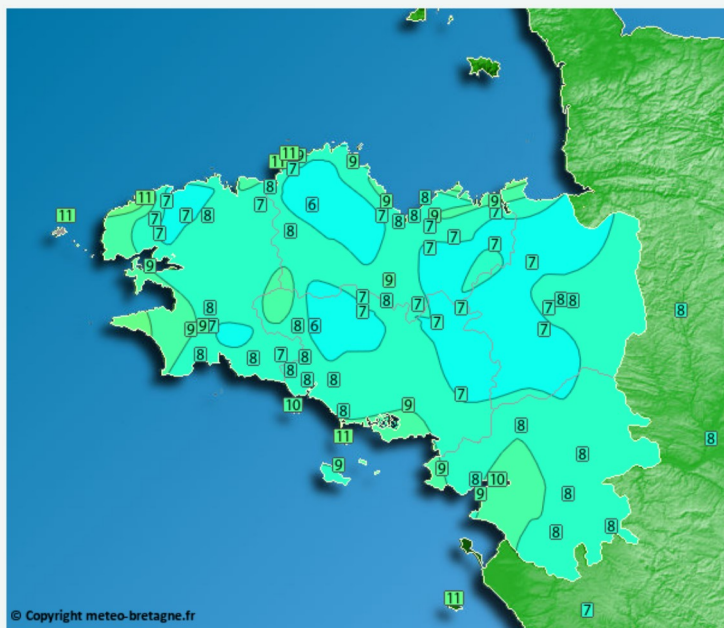
Carte des températures Quotidiennes Moyennes les plus élevées de la période



51% des stations ont enregistré leur température moyenne la plus élevée (tmx) le : 31/05

- Cesson-Sévigné (19.5°)
- Saint-Aaron (19°)
- Noyal-sur-Vilaine (19°)
- Lamballe (18.6°)
- Petit-Mars (18.6°)
- Trévé (18.4°)
- Saint-Gonnery - Ravaguen (18.2°)
- Saint-Glen (18.2°)
- Trébeurden (18.2°)
- Saint-Igneuc (18.1°)
- Maison de la Baie - Hillion/Lermot (18.1°)
- Mauron (18°)
- Plumieux - La ville morin (18°)
- Laillé (17.9°)
- Hédé-Bazouges (17.9°)
- Malansac (17.8°)
- Pléneuf-Val-André (17.8°)
- Neulliac (17.7°)
- Le Hinglé (17.5°)
- Pontivy (17.4°)

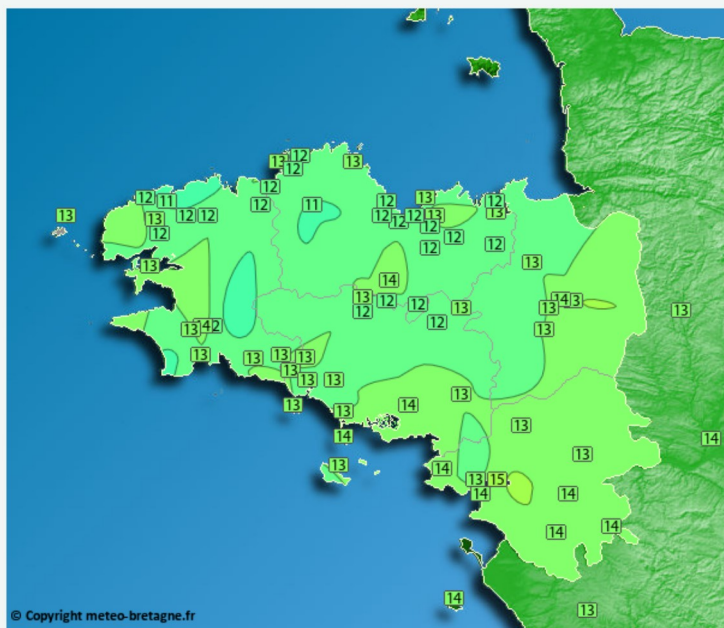
Carte des températures Quotidiennes Moyennes les plus faibles de la période



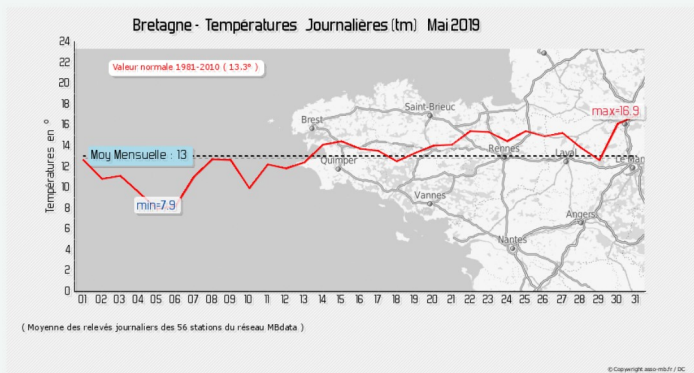
67% des stations ont enregistré leur température moyenne la plus faible (tmn) le : 05/05

- Zarc'h - Louargat (6°)
- Kernascléden (6.1°)
- Saint-Glen (6.5°)
- Hédé-Bazouges (6.6°)
- Plouvenventer (6.6°)
- Laillé (6.7°)
- Kernouës (6.7°)
- Pontivy (6.8°)
- Saint-Malo-des-trois-fontaines (6.8°)
- Malansac (6.9°)
- Le Hinglé (6.9°)
- Mauron (7.1°)
- Lamballe (7.1°)
- Saint-Igneuc (7.2°)
- Plouigneau (7.3°)
- Ergué-Gabéric (7.3°)
- Neulliac (7.3°)
- Quimperlé (7.4°)
- Plumieux - La ville morin (7.4°)

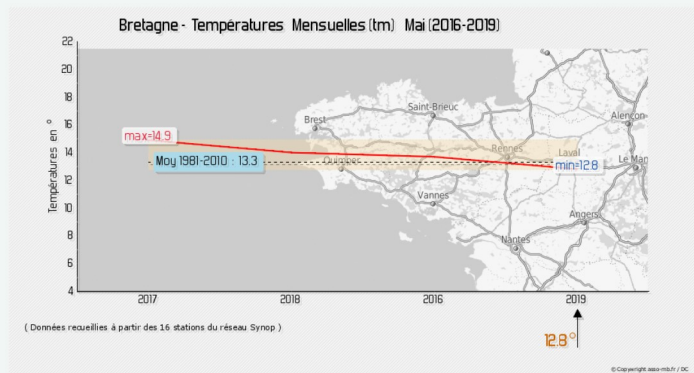
Carte des températures Moyennes Mensuelles sur la période



- Cordemais : 15.3°
- Corsept : 14.6°
- Quiberon : 14.3°
- Cesson-Sévigné : 14.1°
- Theix : 14.0°
- Saint-Philbert-de-Grand-Lieu : 13.9°
- Guérande : 13.9°
- Plouzévédé : 13.9°
- Meslan - La Grande Métairie : 13.8°
- Saint-Brevin-les-pins : 13.7°
- Trévé : 13.6°
- Plessé : 13.5°
- Quimper-Sud : 13.5°
- Petit-Mars : 13.5°
- Guidel : 13.3°
- Noyal-sur-Vilaine : 13.3°
- Landrévarzec : 13.3°
- Trébeurden : 13.3°
- Saint-Aaron : 13.2°
- Cléguer - Sénébret : 13.2°



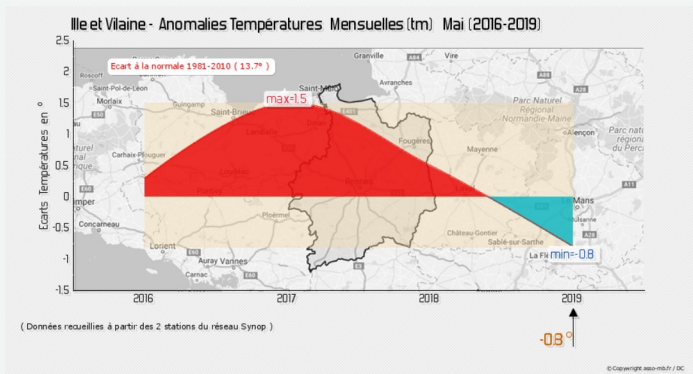
http://cb.asso-mb.fr/Journal_MB/MB/Temp_Mensuelle_Moy1_99_tm_5.png



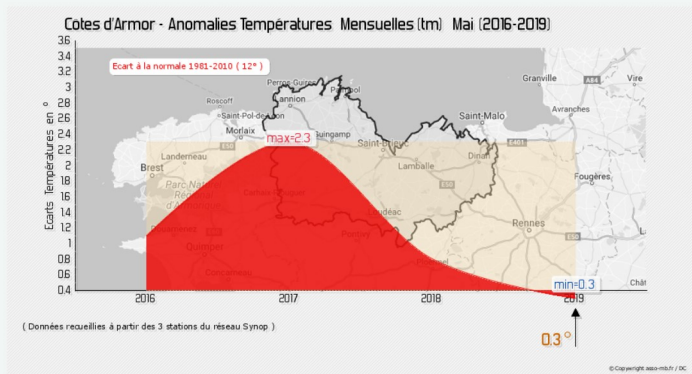
http://cb.asso-mb.fr/Journal_MB/Synop/Temp_Mensuelle_Moy5_99_tm_5.png

Le bilan du mois de mai fait état d'un mois globalement assez frais. La fraîcheur a été notable durant la première décade du mois. Il aura fallu attendre le dernier jour du mois pour relever des températures aux allures estivales avec 22,5°C à Brest, 26,6°C à Rennes et 27,2°C à Nantes.

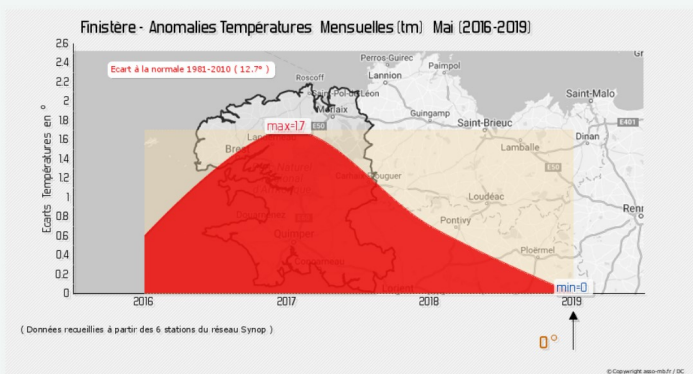
Ecarts à la normale 1981-2010 des températures Moyennes Mensuelles



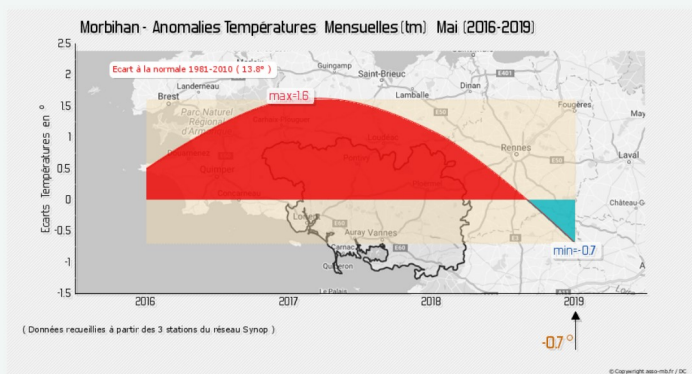
http://cb.asso-mb.fr/Journal_MB/Synop/Temp_Mensuelle_Moy6_35_tm_5_99.png



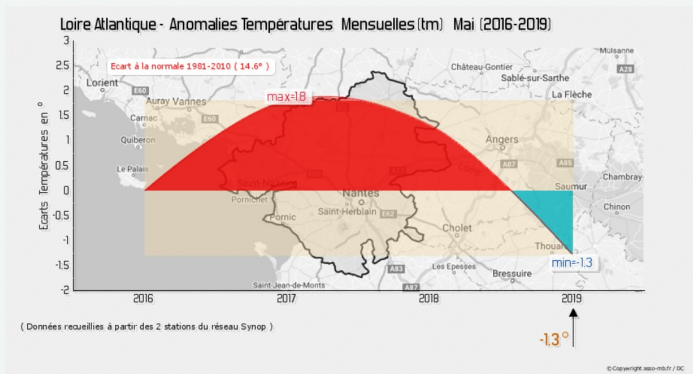
http://cb.asso-mb.fr/Journal_MB/Synop/Temp_Mensuelle_Moy6_22_tm_5_99.png



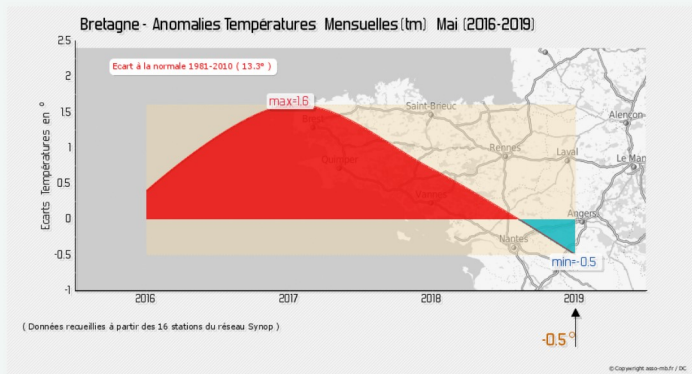
http://cb.asso-mb.fr/Journal_MB/Synop/Temp_Mensuelle_Moy6_29_tm_5_99.png



http://cb.asso-mb.fr/Journal_MB/Synop/Temp_Mensuelle_Moy6_56_tm_5_99.png



http://cb.asso-mb.fr/Journal_MB/Synop/Temp_Mensuelle_Moy6_44_tm_5_99.png



http://cb.asso-mb.fr/Journal_MB/Synop/Temp_Mensuelle_Moy6_99_tm_5_99.png



Autres relevés significatifs pour la période du 01/05 au 31/05/2019

Températures maxi(tx) pour chacune des stations classées par date :

31/05

Cesson-Sévigné (28.6°) Noyal-sur-Vilaine (27.9°) Laillé (27.9°) Trévé (27.8°) Plessé (27.6°) Malansac (27.3°) Saint-Philbert-de-Grand-Lieu (27.1°) Petit-Mars (27.1°) Mauron (26.9°) Neulliac (26.8°) Plumieux - La ville morin (26.2°) Saint-Aaron (26.1°) Le Hinglé (26°) Saint-Malo-des-trois-fontaines (25.8°) Pontivy (25.8°) Saint-Glen (25.8°) Saint-Igneuc (25.6°) Hédé-Bazouges (25.6°) Lamballe (25.3°) Corsept (24.9°) Cordemais (24.8°) Landrévarzec (24.7°) Saint-Gonnery - Ravaguen (24.7°) Pleslin-Trigavou (24.6°) Kernasclédén (24.3°) Theix (24.2°) Plouigneau (24.1°) Meslan - La Grande Métairie (23.8°) Plouneventer (23.4°) Plouzévédé (23°) Plabennec (22.9°) Calanhel (22.8°) Plestin-les-grèves (22.2°) Plouguerneau (21.7°) Ergué-Gabéric (21.1°) Louannec (20.1°)

22/05

Maison de la Baie - Hillion/Lermot (24.1°) Trégueux - La ville Gueury (23.1°) Trébeurden (23.1°) Plouharnel (22.6°) Quiberon (22.4°) Kernouës (21.9°) Pléneuf-Val-André (21.8°) Zarc'h - Louargat (21.8°)

23/05

Cléguer - Sénébret (24.1°) Guérande (24.1°) Guidel (22.9°) Quimperlé (22.4°) Nostang (21.8°) Paimpol (19.9°)

14/05

Bénodet-Kercolin (23.6°) Quimper-Sud (23.1°) Pont-Aven (22.3°)

24/05

Saint-Brevin-les-pins (23.6°)

30/05

Pordic (19.2°)

Températures mini(tn) pour chacune des stations classées par date :

06/05

Trébeurden (4.8°) Calanhel (4.1°) Corsept (3.7°) Guérande (3.2°) Pordic (2.8°) Petit-Mars (2.1°) Saint-Aaron (1.6°) Trévé (1.4°) Saint-Brevin-les-pins (1.3°) Paimpol (1.3°) Louannec (0.9°) Trégueux - La ville Gueury (0.8°) Bénodet-Kercolin (0.6°) Saint-Philbert-de-Grand-Lieu (0.5°) Meslan - La Grande Métairie (0.4°) Saint-Gonnery - Ravaguen (0.4°) Cesson-Sévigné (0.3°) Noyal-sur-Vilaine (0.1°) Plestin-les-grèves (0°) Malansac (-0.1°) Hédé-Bazouges (-0.1°) Kernouës (-0.3°) Plessé (-0.3°) Mauron (-0.3°) Le Hinglé (-0.3°) Saint-Igneuc (-0.5°) Saint-Glen (-0.7°) Pontivy (-0.8°) Lamballe (-0.9°) Neulliac (-1°) Saint-Malo-des-trois-fontaines (-1.2°) Zarc'h - Louargat (-1.2°) Pleslin-Trigavou (-1.4°) Laillé (-1.7°) Kernasclédén (-1.8°)

05/05

Quiberon (5.6°) Pléneuf-Val-André (3.4°) Ergué-Gabéric (2.1°) Quimper-Sud (1.9°) Plouigneau (1.9°) Landrévarzec (1.7°) Theix (1.6°) Plouharnel (1.6°) Plumieux - La ville morin (0.9°) Nostang (0.7°) Plabennec (0.6°) Pont-Aven (0.4°) Guidel (0.3°) Quimperlé (0.3°) Cléguer - Sénébret (0°) Plouneventer (-1.1°)

07/05

Maison de la Baie - Hillion/Lermot (0.9°)

12/05

Cordemais (6.4°)

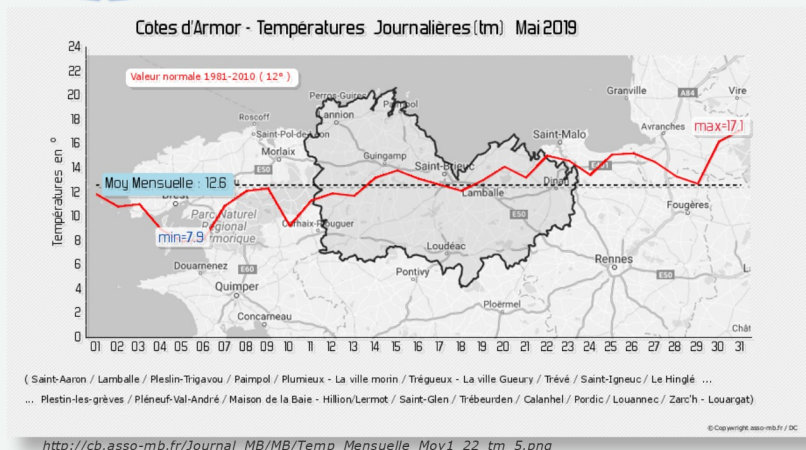
13/05

Plouguerneau (0°)

22/05

Plouzévédé (7.3°)

Côtes d'Armor :



Températures moyennes sur la période

Max : 13,6° à Trévé -- Min : 10,9° à Zarc'h - Louargat

Température maximale absolue : 27,8° le 31/05 à Trévé

Température minimale absolue : -1,4° le 06/05 à Pleslin-Trigavou

Jour le plus chaud : le 31/05 avec 19° à Saint-Aaron

Jour le plus froid : le 05/05 avec 6° à Zarc'h - Louargat

Pluviométrie maxi sur la période : 80,9mm à Calanhel

Vitesse du vent maxi : 23,4kmh le 08/05 à Maison de la Baie - Hillion/Lermot

Rafale de vent maxi : 72,4kmh le 08/05 à Maison de la Baie - Hillion/Lermot

Finistère :

Températures moyennes sur la période

Max : 13,9° à Plouzévédé -- Min : 10,5° à Kernouës

Température maximale absolue : 24,7° le 31/05 à Landrévarzec

Température minimale absolue : -1,1° le 05/05 à Plouneventer

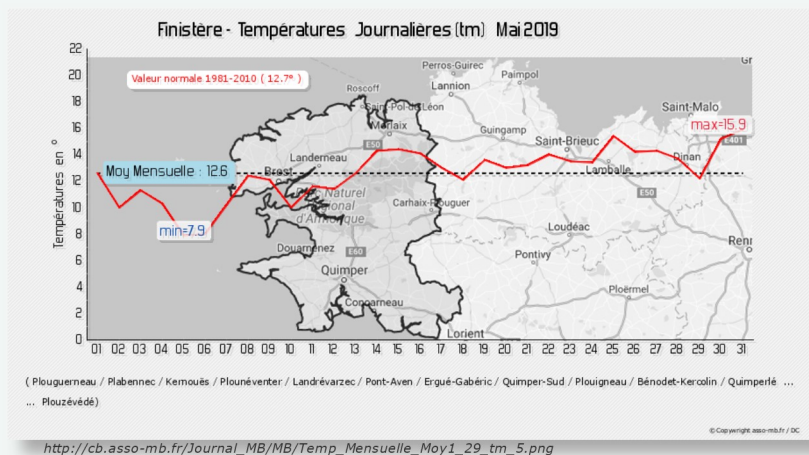
Jour le plus chaud : le 31/05 avec 17,2° à Plouigneau

Jour le plus froid : le 05/05 avec 6,6° à Plouneventer

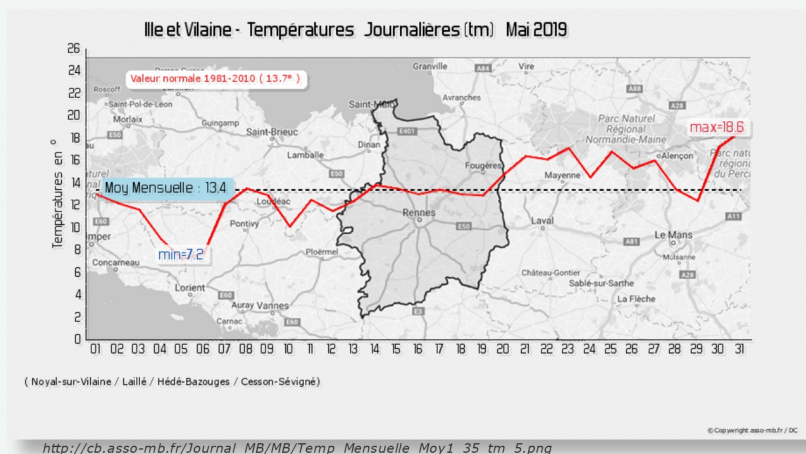
Pluviométrie maxi sur la période : 45,6mm à Plouguerneau

Vitesse du vent maxi : 29,4kmh le 08/05 à Plabennec

Rafale de vent maxi : 75,6kmh le 08/05 à Plabennec



Ile et Vilaine :



Températures moyennes sur la période

Max : 14,1° à Cesson-Sévigné -- Min : 12,6° à Hédé-Bazouges

Température maximale absolue : 28,6° le 31/05 à Cesson-Sévigné

Température minimale absolue : -1,7° le 06/05 à Laillé

Jour le plus chaud : le 31/05 avec 19,5° à Cesson-Sévigné

Jour le plus froid : le 05/05 avec 6,6° à Hédé-Bazouges

Pluviométrie maxi sur la période : 30,8mm à Laillé

Vitesse du vent maxi : 12,3kmh le 24/05 à Hédé-Bazouges

Rafale de vent maxi : 45,1kmh le 08/05 à Cesson-Sévigné

Loire Atlantique :

Températures moyennes sur la période

Max : 15.3° à Cordemais -- Min : 13.5° à Petit-Mars

Température maximale absolue : 27.6° le 31/05 à Plessé

Température minimale absolue : -0.3° le 06/05 à Plessé

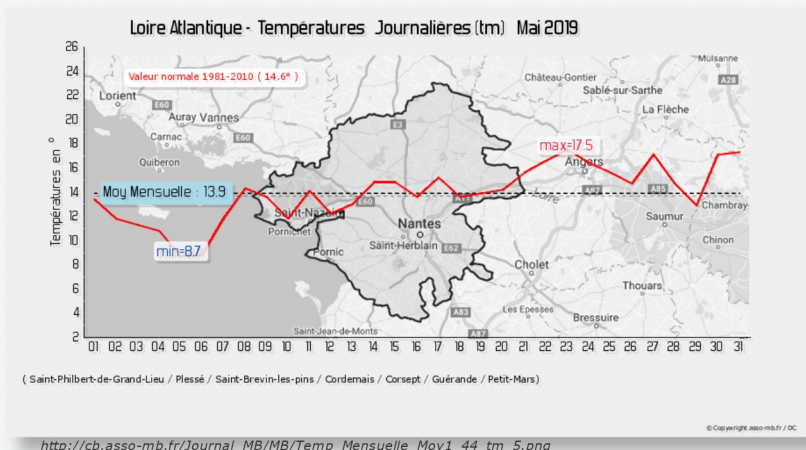
Jour le plus chaud : le 23/05 avec 18.4° à Guérande

Jour le plus froid : le 05/05 avec 7.6° à Petit-Mars

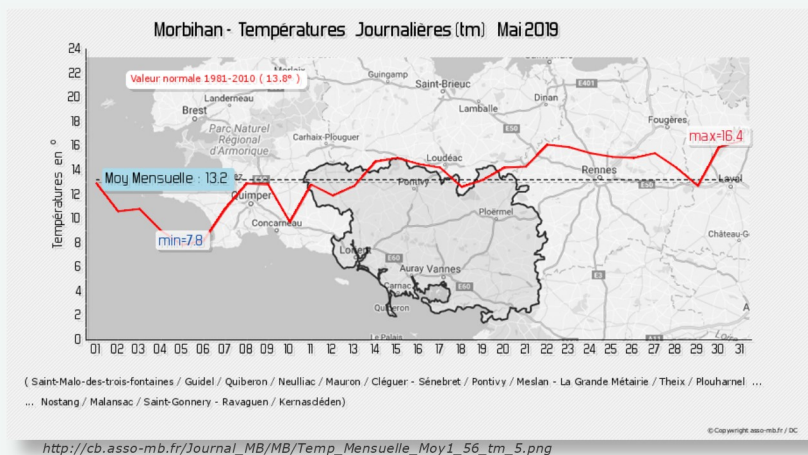
Pluviométrie maxi sur la période : 30.3mm à Plessé

Vitesse du vent maxi : 26.6kmh le 08/05 à Petit-Mars

Rafale de vent maxi : 74kmh le 08/05 à Petit-Mars



Morbihan :



Températures moyennes sur la période

Max : 14.3° à Quiberon -- Min : 12.1° à Kernascléden

Température maximale absolue : 27.3° le 31/05 à Malansac

Température minimale absolue : -1.8° le 06/05 à Kernascléden

Jour le plus chaud : le 31/05 avec 18.2° à Saint-Gonnery - Ravagen

Jour le plus froid : le 05/05 avec 6.1° à Kernascléden

Pluviométrie maxi sur la période : 32.5mm à Saint-Malo-des-trois-fontaines

Vitesse du vent maxi : 23.9kmh le 08/05 à Quiberon

Rafale de vent maxi : 64.4kmh le 08/05 à Plouharnel

Bretagne :

Températures moyennes sur la période

Max : 15.3° à Cordemais -- Min : 10.5° à Kernouës

Température maximale absolue : 28.6° le 31/05 à Cesson-Sévigné

Température minimale absolue : -1.8° le 06/05 à Kernascléden

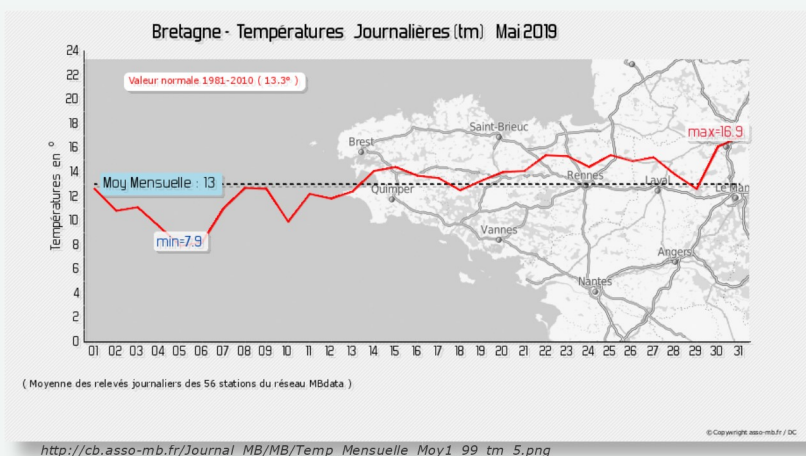
Jour le plus chaud : le 31/05 avec 19.5° à Cesson-Sévigné

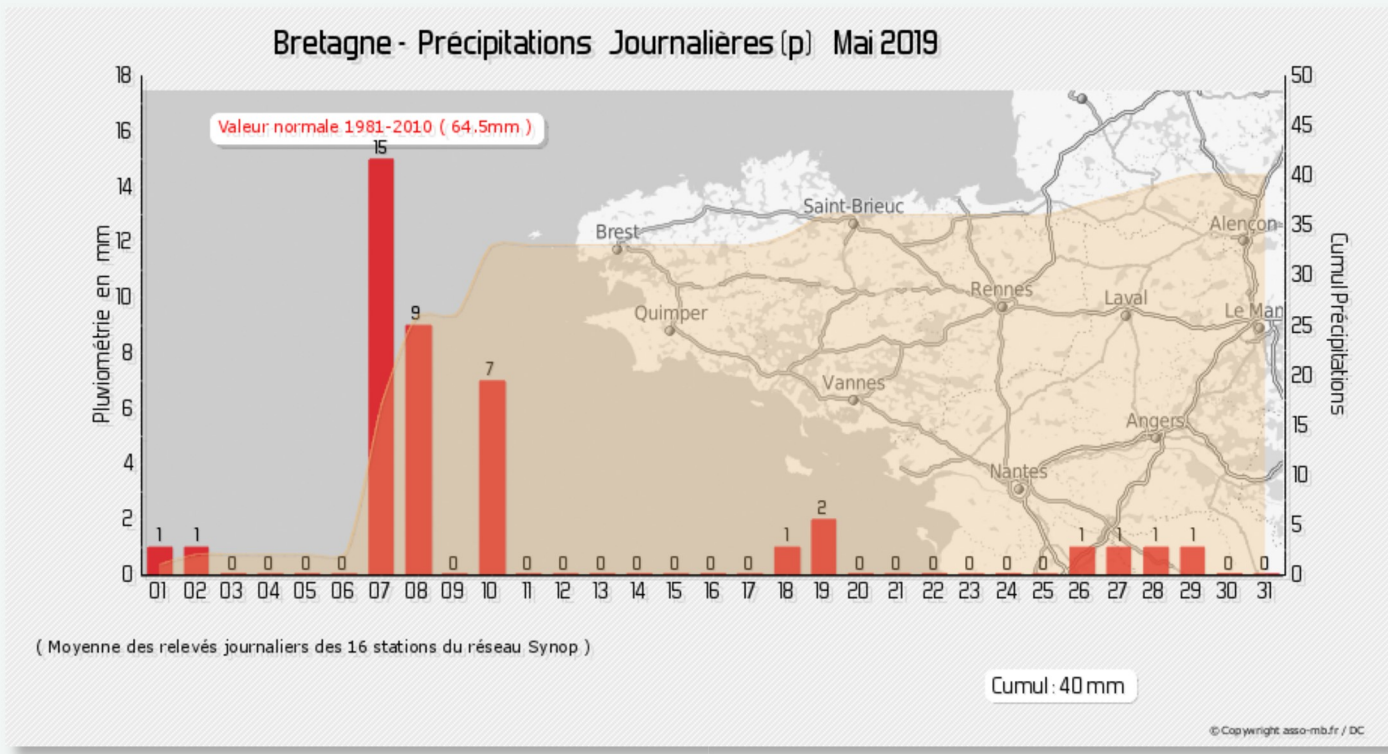
Jour le plus froid : le 05/05 avec 6° à Zarc'h - Louargat

Pluviométrie maxi sur la période : 80.9mm à Calanhel

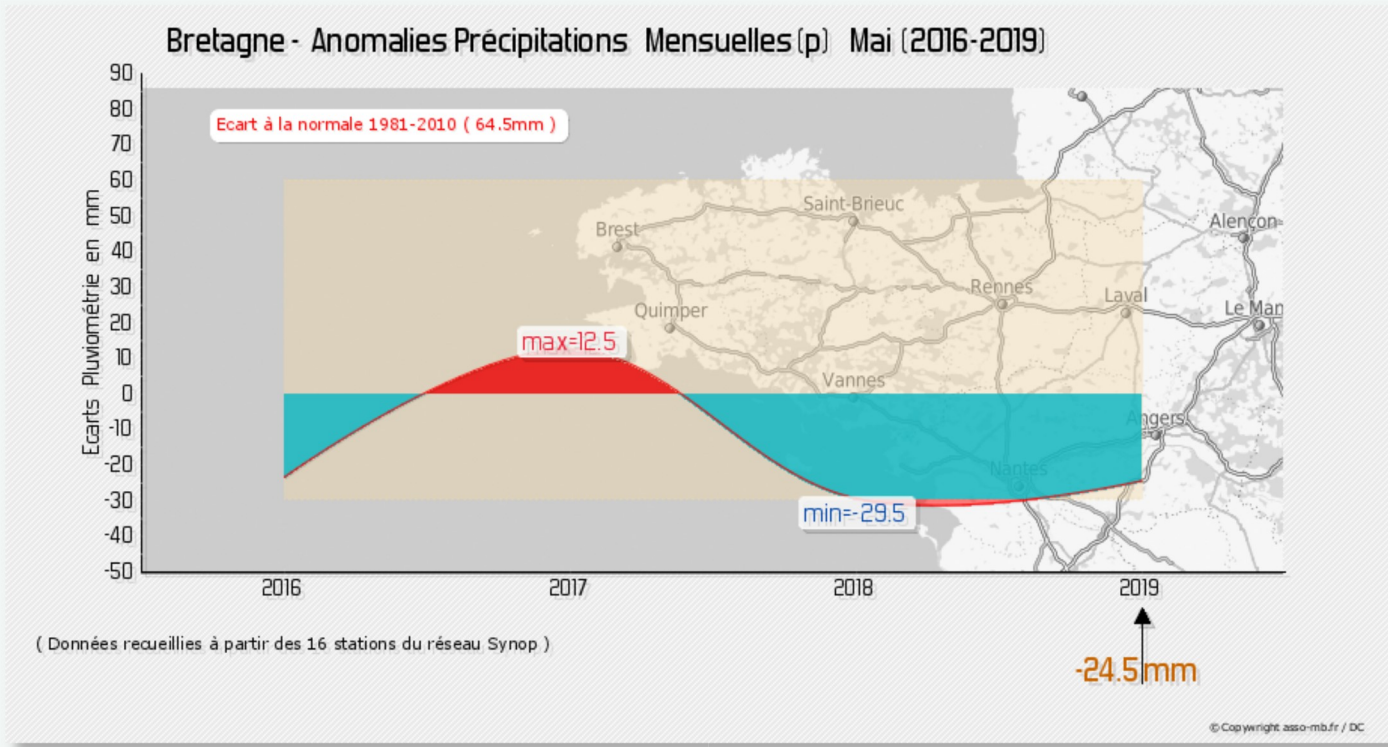
Vitesse du vent maxi : 29.4kmh le 08/05 à Plabennec

Rafale de vent maxi : 75.6kmh le 08/05 à Plabennec





http://cb.asso-mb.fr/Journal_MB/Synop/Temp_Mensuelle_May1_99_p_5.png



http://cb.asso-mb.fr/Journal_MB/Synop/Temp_Mensuelle_May6_99_p_5_99.png

Mai 2019 a été sec en Bretagne. Les précipitations ont été partout déficitaires, en particulier pour Rennes (26 mm), Saint-Brieuc (37 mm) et Quimper (51 mm).

Les Chiffres du Mois

Côtes d'Armor

Villes	Temp. Moyenne	Moyenne Tn	Moyenne Tx	Min Tn	Date	Max tx	date	Cumul P	Max Cumul	date	Max Rafale	date
Calanhel	11.8°	8.8°	14.8°	4.1°	06/05	22.8°	31/05	80.9mm	18.5mm	13/05	62.8 Km/h	08/05
Lamballe	12.1°	7.0°	17.3°	-0.9°	06/05	25.3°	31/05	0.0mm	0mm	01/05	53.1 Km/h	08/05
Le Hinglé	12.3°	7.5°	17.2°	-0.3°	06/05	26°	31/05	0.7mm	0.4mm	10/05	54.7 Km/h	08/05
Louannec	12.5°	8.7°	16.3°	0.9°	06/05	20.1°	31/05	1.7mm	0.8mm	08/05	62.8 Km/h	08/05
Maison de la Baie - Hillion/Lermot	12.5°	7.9°	17.0°	0.9°	07/05	24.1°	22/05	78.0mm	41.4mm	08/05	72.4 Km/h	08/05
Paimpol	12.9°	9.4°	16.4°	1.3°	06/05	19.9°	23/05	0.0mm	0mm	01/05	49.9 Km/h	08/05
Pleslin-Trigavou	12.7°	7.8°	17.5°	-1.4°	06/05	24.6°	31/05	34.2mm	17.8mm	08/05	54.7 Km/h	08/05
Plestin-les-grèves	12.3°	8.3°	16.5°	0°	06/05	22.2°	31/05	0.0mm	0mm	01/05	30.6 Km/h	04/05
Plumieux - La ville morin	12.4°	7.6°	17.3°	0.9°	05/05	26.2°	31/05	6.1mm	2.4mm	08/05	38.6 Km/h	08/05
Pléneuf-Val-André	12.6°	9.5°	15.8°	3.4°	05/05	21.8°	22/05	15.7mm	7.9mm	10/05	30.6 Km/h	04/05
Pordic	12.4°	8.7°	15.9°	2.8°	06/05	19.2°	30/05	0.0mm	0mm	01/05	43.5 Km/h	08/05
Saint-Aaron	13.2°	8.3°	18.1°	1.6°	06/05	26.1°	31/05	0.0mm	0mm	01/05	43.5 Km/h	08/05
Saint-Glen	11.9°	7.0°	16.9°	-0.7°	06/05	25.8°	31/05	0.0mm	0mm	19/05	33.8 Km/h	09/05
Saint-Igneuc	12.5°	7.5°	17.5°	-0.5°	06/05	25.6°	31/05	0.5mm	0.3mm	07/05	61.1 Km/h	08/05
Trébeurden	13.3°	10.1°	16.4°	4.8°	06/05	23.1°	22/05	27.8mm	17.7mm	08/05	62.8 Km/h	08/05
Trégueux - La ville Gueury	12.5°	8.1°	16.9°	0.8°	06/05	23.1°	22/05	6.4mm	4.4mm	08/05	48.3 Km/h	08/05
Trévé	13.6°	7.7°	19.6°	1.4°	06/05	27.8°	31/05	2.5mm	1mm	07/05	49.9 Km/h	04/05
Zarc'h - Louargat	10.9°	6.3°	15.7°	-1.2°	06/05	21.8°	22/05	0.0mm	0mm	01/05	48.3 Km/h	08/05
Moy/Département	12.5°	8.1°	16.8°	1°		23.6°		14.1mm				

Morbihan

Villes	Temp. Moyenne	Moyenne Tn	Moyenne Tx	Min Tn	Date	Max tx	date	Cumul P	Max Cumul	date	Max Rafale	date
Cléguer - Sénébret	13.2°	7.3°	19.1°	0°	05/05	24.1°	23/05	0.0mm	0mm	01/05	54.7 Km/h	08/05
Guidel	13.3°	8.1°	18.4°	0.3°	05/05	22.9°	23/05	0.0mm	0mm	01/05	48.3 Km/h	08/05
Kernascledén	12.1°	7.1°	17.4°	-1.8°	06/05	24.3°	31/05	21.6mm	4.3mm	21/05	53.1 Km/h	08/05
Malansac	13.1°	8.1°	18.5°	-0.1°	06/05	27.3°	31/05	4.0mm	1.5mm	08/05	53.1 Km/h	08/05
Mauron	13.0°	7.4°	18.6°	-0.3°	06/05	26.9°	31/05	4.0mm	1.8mm	10/05	57.9 Km/h	08/05
Meslan - La Grande Métairie	13.8°	10.1°	18.3°	0.4°	06/05	23.8°	31/05	13.1mm	6.8mm	28/05	57.9 Km/h	08/05
Neulliac	12.9°	6.9°	18.7°	-1°	06/05	26.8°	31/05	0.0mm	0mm	01/05	35.3 Km/h	08/05
Nostang	12.8°	7.8°	17.7°	0.7°	05/05	21.8°	23/05	0.0mm	0mm	01/05	58 Km/h	08/05
Plouharnel	13.2°	8.6°	17.7°	1.6°	05/05	22.6°	22/05	1.8mm	1.1mm	08/05	64.4 Km/h	08/05
Pontivy	12.4°	7.1°	17.8°	-0.8°	06/05	25.8°	31/05	5.2mm	1.6mm	08/05	53.1 Km/h	08/05
Quiberon	14.3°	10.7°	17.8°	5.6°	05/05	22.4°	22/05	22.8mm	7.8mm	07/05	61.1 Km/h	08/05
Saint-Gonnery - Ravaguen	12.3°	7.6°	17.2°	0.4°	06/05	24.7°	31/05	8.0mm	4mm	08/05	49.9 Km/h	08/05
Saint-Malo-des-trois-fontaines	12.3°	6.7°	17.9°	-1.2°	06/05	25.8°	31/05	32.5mm	20.4mm	19/05	61.1 Km/h	08/05
Theix	14.0°	8.6°	19.3°	1.6°	05/05	24.2°	31/05	7.2mm	1.9mm	19/05	49.9 Km/h	08/05
Moy/Département	13.1°	8°	18.2°	0.4°		24.5°		8.6mm				

Finistère

Villes	Temp. Moyenne	Moyenne Tn	Moyenne Tx	Min Tn	Date	Max tx	date	Cumul P	Max Cumul	date	Max Rafale	date
Bénodet-Kercolin	12.8°	7.7°	18.0°	0.6°	06/05	23.6°	14/05	7.3mm	3.1mm	07/05	35.4 Km/h	08/05
Ergué-Gabéric	12.2°	8.1°	16.3°	2.1°	05/05	21.1°	31/05	4.3mm	1.9mm	10/05	56.3 Km/h	08/05
Kernouës	10.5°	4.5°	16.5°	-0.3°	06/05	21.9°	22/05	0.0mm	0mm	01/05	66 Km/h	08/05
Landrévarzec	13.3°	8.9°	17.8°	1.7°	05/05	24.7°	31/05	6.4mm	3.6mm	08/05	24.1 Km/h	08/05
Plabennec	12.5°	8.4°	16.6°	0.6°	05/05	22.9°	31/05	44.6mm	14.4mm	08/05	75.6 Km/h	08/05
Plouguerneau	12.5°	8.4°	16.5°	0°	13/05	21.7°	31/05	45.6mm	16.8mm	08/05	53.1 Km/h	08/05
Plouigneau	12.1°	7.9°	16.3°	1.9°	05/05	24.1°	31/05	5.4mm	2.3mm	08/05	48.3 Km/h	09/05
Plouneventer	12.0°	6.9°	17.1°	-1.1°	05/05	23.4°	31/05	1.4mm	1.2mm	29/05	64.4 Km/h	08/05
Plouzévédé	13.9°	9.8°	18.0°	7.3°	22/05	23°	31/05	1.3mm	0.6mm	19/05	30.6 Km/h	15/05
Pont-Aven	12.8°	7.6°	18.1°	0.4°	05/05	22.3°	14/05	8.3mm	3.9mm	07/05	41.8 Km/h	08/05
Quimper-Sud	13.5°	8.9°	18.1°	1.9°	05/05	23.1°	14/05	3.0mm	1.1mm	08/05	54.7 Km/h	08/05
Quimperlé	12.9°	7.9°	18.0°	0.3°	05/05	22.4°	23/05	4.3mm	1.5mm	10/05	0 Km/h	01/05
Moy/Département	12.6°	7.9°	17.3°	1.3°		22.9°		11mm				

Ille et Vilaine

Villes	Temp. Moyenne	Moyenne Tn	Moyenne Tx	Min Tn	Date	Max tx	date	Cumul P	Max Cumul	date	Max Rafale	date
Cesson-Sévigné	14.1°	9.2°	19.0°	0.3°	06/05	28.6°	31/05	3.8mm	2.1mm	10/05	45.1 Km/h	08/05
Hédé-Bazouges	12.6°	8.2°	17.0°	-0.1°	06/05	25.6°	31/05	0.0mm	0mm	01/05	30.6 Km/h	24/05
Laillé	13.1°	7.0°	19.1°	-1.7°	06/05	27.9°	31/05	30.8mm	18mm	08/05	33.8 Km/h	08/05
Noyal-sur-Vilaine	13.3°	8.1°	18.5°	0.1°	06/05	27.9°	31/05	0.0mm	0mm	01/05	37.1 Km/h	08/05
Moy/Département	13.3°	8.1°	18.4°	-0.4°		27.5°		8.7mm				

Loire Atlantique

Villes	Temp. Moyenne	Moyenne Tn	Moyenne Tx	Min Tn	Date	Max tx	date	Cumul P	Max Cumul	date	Max Rafale	date
Cordemais	15.3°	11.0°	18.9°	6.4°	12/05	24.8°	31/05	1.8mm	0.9mm	19/05	51.5 Km/h	28/05
Corsept	14.6°	10.2°	19.2°	3.7°	06/05	24.9°	31/05	27.0mm	10mm	08/05	0 Km/h	/
Guérande	13.9°	9.7°	18.1°	3.2°	06/05	24.1°	23/05	2.1mm	0.9mm	08/05	62.8 Km/h	08/05
Petit-Mars	13.5°	8.8°	18.1°	2.1°	06/05	27.1°	31/05	2.2mm	1.3mm	08/05	74 Km/h	08/05
Plessé	13.5°	7.6°	19.3°	-0.3°	06/05	27.6°	31/05	30.3mm	12.9mm	08/05	0 Km/h	01/05
Saint-Brevin-les-pins	13.7°	8.6°	18.8°	1.3°	06/05	23.6°	24/05	26.6mm	9mm	08/05	69.2 Km/h	08/05
Saint-Philbert-de-Grand-Lieu	13.9°	8.5°	19.3°	0.5°	06/05	27.1°	31/05	1.4mm	0.7mm	19/05	59.5 Km/h	08/05
Moy/Département	14.1°	9.2°	18.8°	2.4°		25.6°		13.1mm				

Légende du tableau

Moyenne Tn : moyenne des températures les plus basses
 Moyenne Tx : moyenne des températures les plus hautes
 Min Tn : température minimale absolue avec date
 Max Tx : température maximale absolue avec date
 Cumul P : Hauteur des précipitations cumulées sur le mois
 Max Rafale : Vitesse de vent maximale avec date

Pour information : Du fait de calculs plus précis réalisés au niveau des graphiques à partir des moyennes journalières et non mensuelles, certaines données peuvent présenter des différences minimales entre les résultats au niveau des tableaux et leurs données graphiques correspondantes. En attendant la mise en oeuvre prochaine de la base pluviométrique MBdata, les graphes de pluviométrie sont actuellement élaborés à partir des stations Synop et non MBdata.

